

MEMÒRIA DE LA INTERVENCIÓ ARQUEOLÒGICA AL C/ SANT PAU 99, HORTS DE SANT PAU DEL CAMP.

CODI MUHBA 031/10: 19 AL 31 DE MARÇ DE 2010

22 AL 30 D'ABRIL DE 2010

7 AL 11 DE MAIG DE 2010

EXPEDIENTS DELS PERMÍSOS DE LA GENERALITAT:

437 K121 NB 2010/1 (5087)

437 K121 NB-2010/3-5414


470 K121 N-B-2010/4 (5419)

470 K121 N-B-2010/5 (5420)

Barcelona, Barcelonès

VOLUM 1 MEMÒRIA DE LA INTERVENCIÓ ARQUEOLÒGICA

Promotor:
BISBAT DE BARCELONA



Realització:

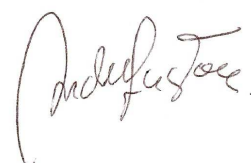


CHROMA. Rehabilitacions integrals, S.L.

Direcció tècnica:



Arqueòlegs : Oriol Achón i Casas



Andrea Lages Tonet

Barcelona, Novembre de 2010

VOLUM 1 MEMÒRIA DE LA INTERVENCIÓ ARQUEOLÒGICA

INDEX	Pàg.
FITXA TÈCNICA	3
1.- INTRODUCCIÓ	4
1.1.- SITUACIÓ	
1.1.1- ENTORN GEOGRÀFIC I GEOLÒGIC	5
1.2.- ÀMBIT D'ACTUACIÓ	7
1.3.- MOTIUS I OBJECTIUS DE LA INTERVENCIÓ ARQUEOLÒGICA	8
1.4.- CONTEXT HISTÒRIC	10
1.5.- ANTECEDENTS ARQUEOLÒGICS	17
1.6.- METODOLOGIA	22
2.- TASQUES ARQUEOLÒGIQUES REALITZADES	23
2.1. - PRIMERA FASE	23
2.1.1. - REBAIX DE LA RASA REALITZADA L'ANY 2007, ZONA NORD-EST .	24
2.1.2. - DELIMITACIÓ I REBAIX DEL SONDEIG 2 - ZONA NORD-EST .	25
2.1.3. - REBAIX DE LA RASA 2000 - ZONA NORD-EST.	26
2.1.4. - DELIMITACIÓ I REBAIX DEL SONDEIG 2 (S. 2)- ZONA SUD-EST .	27
2.1.5. - DELIMITACIÓ I REBAIX DEL SONDEIG 3 (S. 3)- ZONA NORD-EST.	36
2.1.6. - REBAIX DE LA RASA 3000 - ZONA POSTERIOR CAPÇALERA.	37
2.1.6.1. - SECTOR A	37
2.1.6.2. - SECTOR B	46
2.2. - SEGONA FASE	54
2.2.2.- NETEJA DE LA RASA OBERTA L'ANY 2007.	55
2.2.3.- DELIMITACIÓ D'ESTRUCTURES.	57
2.2.4.- REALITZACIÓ DE SONDEJOS.	63
2.3 - TERCERA FASE	73
2.3.1. - REBLIMENT DE LES ESTRUCTURES LOCALITZADES.	74
3.- CONCLUSIONS	76
4. - BIBLIOGRAFIA	88

VOLUM 2 ANNEX 1

ANNEX 1: INVENTARI DE LES UNITATS ESTRATIGRÀFIQUES

VOLUM 3 ANNEX 2, ANNEX 3, ANNEX 4 I ANNEX 5

ANNEX 2: INVENTARI DEL MATERIAL ARQUEOLÒGIC

ANNEX 3: FITXES DE RESTAURACIÓ DEL MATERIAL ARQUEOLÒGIC

ANNEX 4: REPERTORI FOTOGRÀFIC DE LA INTERVENCIÓ

ANNEX 5: PLANIMETRIA

FITXA TÈCNICA

JACIMENT: Barcelona

INTERVENCIÓ: C/Sant Pau 99. Horts de Sant Pau del Camp.

MUNICIPI: Barcelona

COMARCA: Barcelonès

CODI MUHBA: 031/10

COORDENADES UTM: X: 430664 Y: 4581077 Z: 5.1 metres sobre el nivell del mar (en endavant m snm)

RESUM: L'any 2007 la parròquia de Sant Pau del Camp realitzà una rasa sense control arqueològic per tal d'instal·lar un tub de desguàs afectant diverses estructures arqueològiques.

Aquestes obres foren aturades per les administracions i amb el corresponent seguiment arqueològic es reprenen el 2010.

La primera fase de control arqueològic consistí en la neteja i documentació de l'esmentada rasa i la realització de sondejos a banda i banda dels murs trencats pel pas d'aquella, per tal d'identificar-los i documentar-los; i en el seguiment, control i documentació dels rebaixos d'un segon ramal, obert degut a les necessitats de la intervenció urbanística. Els resultats d'aquesta fase es resumeixen en la localització i documentació de les restes estructurals de les antigues dependències del monestir, associades majoritàriament al període modern, així com, de dos enterraments d'època tardo-romana. Així mateix, es registren varies estructures contemporànies, algunes d'elles, encara en ús.

La segona fase consistí en la finalització de les tasques de delimitació, l'obertura de 3 nous sondejos i la corresponent documentació. Els resultats d'aquesta segona fase es poden resumir amb la documentació d'un absis de planta semicircular ultrapassada interior i exterior amb els seus paviments associats, la seqüència estratigràfica i l'evolució del sector intervingut entre els segles VI i XX.

La tercera i última fase correspon al cobriment de totes les estructures i estrats localitzats en el transcurs de les dues fases d'intervenció anteriors.

PARAULES CLAU: Sant Pau del Camp. Rasa de desguàs. Absis preromànic. Necròpolis

1.- INTRODUCCIÓ

L'actuació arqueològica objecte de la redacció de la present memòria té el seu origen a la represa de les obres de instal·lació d'una canalització d'evacuació d'aigües del conjunt monàstic de Sant Pau del Camp, seguint el traçat d'una rasa realitzada sense control arqueològic l'any 2007. De la represa d'aquestes obres, resulta la realització de la present intervenció arqueològica, dividida en tres fases d'execució, amb el **Codi MUHBA 031/10**:

- 1a Fase – del 19 al 31 de març de 2010
- 2a Fase - 19 al 30 d'abril de 2010
- 3a Fase – del 7 al 11 de maig de 2010

La primera fase, tal com indicava el Projecte d'Intervenció Arqueològica (PIA) redactat pel Museu D'Història de Barcelona (MUHBA), va consistir en la neteja i documentació de la rasa de serveis oberta sense control arqueològic l'any 2007, la realització de sondejos a banda i banda dels murs trencats pel pas d'aquesta, per tal d'identificar-los i documentar-los; i en el seguiment, control i documentació dels rebaixos, d'un segon ramal, obert degut a les necessitats de la intervenció urbanística.

La segona fase va consistir en la finalització de la neteja de la rasa oberta l'any 2007, finalització de les tasques de delimitació i en la continuació de la realització dels sondejos indicats en el Projecte d'Intervenció Arqueològica, així com a la realització de nous sondejos preceptius indicats pels responsables del Museu d'Història de Barcelona (MUHBA).

La tercera fase va consistir en el cobriment de les rases i sondejos realitzats durant l'actuació arqueològica, així com les estructures, enterraments i estrats documentats.

El promotor de les diferents actuacions realitzades al Monestir, el **Bisbat de Barcelona**, fou l'encarregat de posar-se en contacte amb l'empresa **Chroma - Rehabilitacions integrals, S.L.**, per tal d'endegar les tasques necessàries de control i excavació arqueològica, sota la direcció tècnica dels arqueòlegs Andrea Lages Tonet (1a i 3a fase de la intervenció arqueològica) i Oriol Achón i Casas (2a fase de la intervenció arqueològica).

1.1.- SITUACIÓ

1.1.1- Entorn geogràfic i geològic

Barcelona és un municipi situat en una plana que presenta uns 5 km d'amplada, amb una extensió actual de 1,754.900h. Té com a límits la mar mediterrània a l'est; la serra de Collserola (integrada dins la Serralada Litoral Catalana) al sud-oest, amb el cim de Sant Pere Màrtir; al nord, amb el Tibidabo, com a cim destacat; i al nord-oest, destaca el Puig del Baró; els sectors deltaics del riu Llobregat al sud, i del riu Besòs, al nord-est. El seu relleu físic pertany a tres unitats: la Serralada Litoral, el Pla de Barcelona i els Deltes del Llobregat i del Besòs. La falla originada al moment de la fractura del massís catalano-balear, i que va des del Garraf fins al Turó del de Montgat, també afecta la morfologia urbana. Al punt de contacte entre l'Eixample i Ciutat Vella es produeix un salt de uns 20 metres visible a la via Laietana i baixada de les Jonqueres, per donar uns exemples.

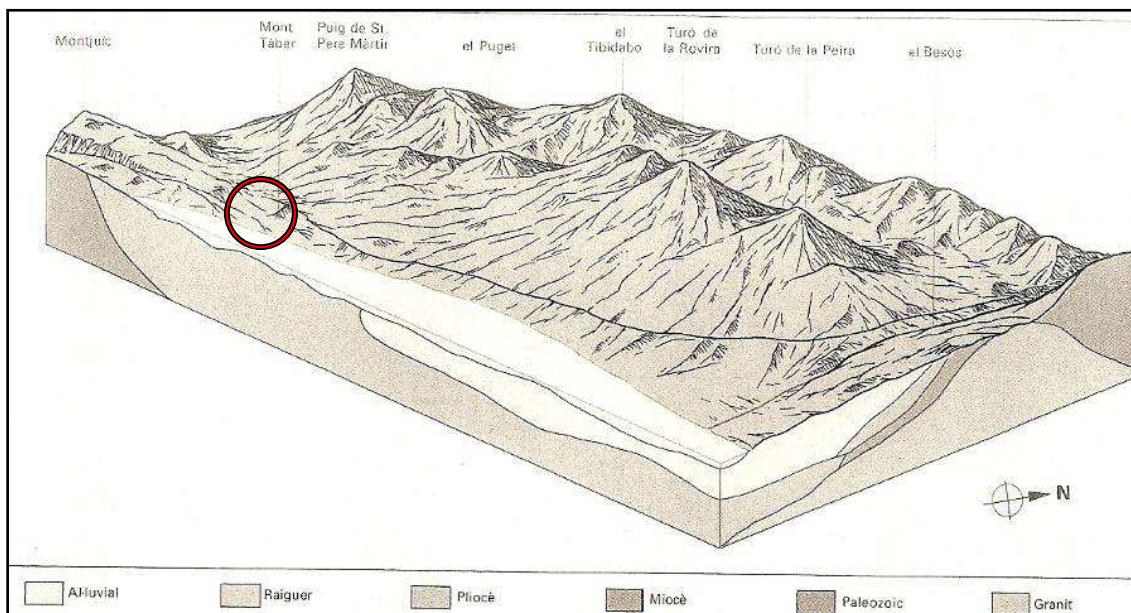


Fig. 1.- Bloc diagrama de les formes del relleu original al Pla de Barcelona abans de la seva organització. (Extret de: Gran Geografia Comarcal de Catalunya, I, Enciclopèdia Catalana, Barcelona 1991, pag. 75).
Encerclada l'àrea d'intervenció.

El Pla de Barcelona està format per un replà superior que s'inicia al peu de la Serralada del Tibidabo i va baixant fins el mar. Presenta dos monticles: el mont Tàber, de 15 m snm i format per materials pliocènics més una certa aportació de sorres i el Montjuïc, de 173 m snm, format per argiles i gresos miocènics. Es constituït per un basament d'argiles grogues pliocèniques, amb alguns nivells de sorres i aqüífers. Sobre el sòcol pliocènic se superposen uns dipòsits cíclics formats per argiles roges a la base (provinents del Tibidabo per aportacions torrencials), seguides de llims grocs i una crosta calcària a la part superior, que corresponen a

diferents intervals de les oscil·lacions climàtiques del Quaternari. Entre l'esglaó i el mar, a la plana baixa, el substrat on s'assenta la ciutat, principalment tot el sector antic, reflecteix l'acció dels torrents que la recorrien, ja que les aportacions de rieres, torrents, els deltes i les corrents litorals van formar un mantell al·luvial constituït geològicament per materials quaternaris. També la xarxa viària es va veure afectada per ells. La Rambla, per donar un exemple, deu la seva formació a la baixada de la riera d'en Malla, procedent de la Serra del Collserola.

Es van formar també, a la zona baixa del Pla, estanys i maresmes, inexistents a l'actualitat, que varen afectar directament l'àrea on es va realitzar la present intervenció arqueològica. Es el cas de l'estany Cagalell, ara inexistent.

La nostra àrea d'actuació, aquesta es troba al *suburbium* de l'antiga ciutat romana, al costat d'una de les principals vies d'entrada a la ciutat, fossilitzada al actual carrer de Sant Pau al barri del Raval. Al voltant d'aquesta via, al llarg dels segles, es procedí a un procés urbanístic, on primer s'alternava zones edificades amb amplies àrees destinades al conreu. Una vegada integrada a la ciutat medieval amb la construcció de la nova muralla, a mitjans del segle XIV, la pressió urbanística va anar creixent paulatinament, però no és fins el segle XIX que s'intensifica notablement.

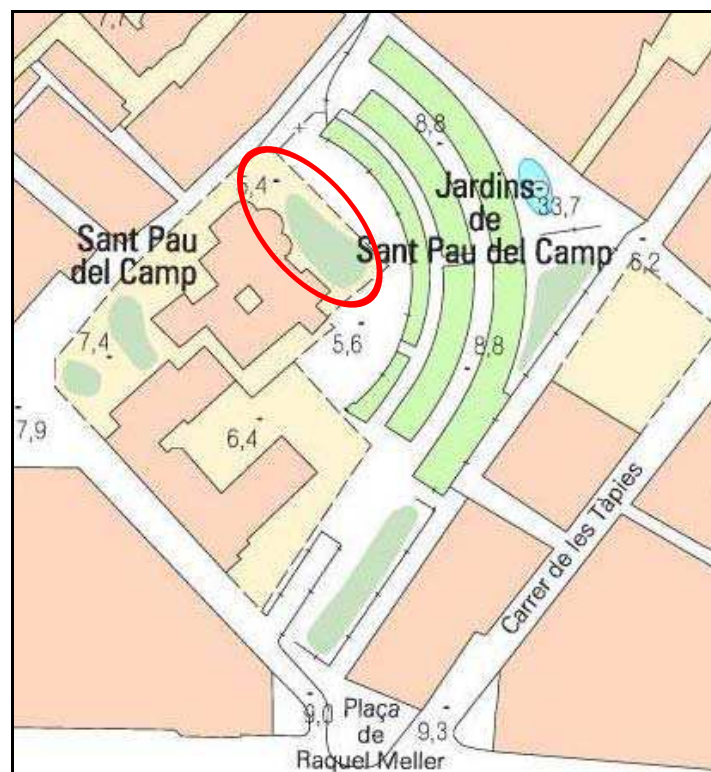


Fig. 2.- Plànol topogràfic de la zona de Sant Pau del Camp. Encerclada l'àrea d'intervenció.

Font: Institut Cartogràfic de Catalunya www.icc.cat

La zona intervinguda arqueològicament està situada a l'indret conegut com els Horts de Sant Pau dins del perímetre del Monestir medieval de Sant Pau del Camp.

L'antic Monestir de Sant Pau del Camp, està ubicat a l'extrem sud-oriental del barri del Raval de Barcelona, al carrer de Sant Pau, 99, al districte de Ciutat Vella de Barcelona. En concret a la fitxa cadastral: 0150311-016.

1.2.- ÀMBIT D'ACTUACIÓ

L'actuació arqueològica prevista es localitzà al conjunt monumental que es situa a l'espai delimitat pel carrer Sant Pau i els Jardins dels Horts de Sant Pau del Camp. L'església de Sant Pau del Camp i els Jardins dels Horts de Sant Pau són Bé Cultural d'Interès Nacional i estan inclosos al Pla Especial de Protecció del Patrimoni arquitectònic i Catàleg del Districte 1 – Ciutat Vella, Raval, amb el nivell de protecció A, núm. Element 64, així com al Catàleg del Patrimoni Arquitectònic Històric- Artístic de la Ciutat de Barcelona del 1979: Categoria A, cap. I (fitxa núm. 759). A més, està declarat Monument Històric-Artístic d'Interès Nacional per Reial Ordre des del 18 de juliol de 1879 (Gaceta, 30 de juliol de 1879).



Fig. 3.- Vista aèria de la zona de l'antic monestir de Sant Pau del Camp. Encerclada l'àrea de la present intervenció. Font: Institut Cartogràfic de Catalunya www.icc.cat

La intervenció comptà amb tres fases d'execució i un canvi en la direcció arqueològica. En concret, la primera fase consistí en la reobertura d'una rasa realitzada sense control arqueològic l'any 2007 i davant la impossibilitat de d'utilitzar la totalitat del traçat realitzat en aquell moment es procedeix a obrir un nou ramal. La primera rasa, oberta l'any 2007, feia un recorregut des del mur Est

que separa els jardins del hort, del parc infantil fins a la paret exterior de la sagristia actual, a la part posterior del monestir. El nou ramal, perpendicular al primer, s'inicia on comença la rasa U.E. 1000, fins al mur Oest que separa els jardins del monestir i el carrer Sant Pau, pel costat de la capçalera de l'actual temple.

La segona fase d'execució, es localitzà en l'espai existent a llevant de l'absidiola oriental de la capçalera de l'església de Sant Pau del Camp situada al costat septentrional de la sala capitular gòtica del Claustre i a ponent de l'antic rebost del monestir. Aquest espai presenta una superfície de 54m². La intervenció es centrà en el primer tram de la rasa original tot acabant la seva neteja i completant la documentació estratigràfica d'aquest sector iniciat en la fase anterior. Es completà la delimitació d'estructures i dels sondejos indicats en el Projecte d'Intervenció Arqueològica.



Fig. 4.- Zona on s'ha desenvolupat la intervenció arqueològica i on s'observa el traçat de la rasa realitzada el 2007.

La tercera fase es realitzà al mateix àmbit de les altres dos, ja que consisteix en el cobriment dels negatius realitzats durant el procediment arqueològic i urbanístic.

1.3.- MOTIUS I OBJECTIUS DE LA INTERVENCIÓ ARQUEOLÒGICA

El Monestir de Sant Pau del Camp és un conjunt monàstic que tradicionalment té uns orígens alt-medievals però amb evidents vestigis d'orígens anteriors. Destaca del conjunt actual el temple i el claustre ambdós bones mostres de l'arquitectura romànica del segle XII i XIII. El conjunt monàstic s'ha vist molt alterat, mantenint l'estructura original tan sols en l'església i el claustre. L'església de Sant Pau del Camp i els Jardins dels Horts de Sant Pau són Bé Cultural d'Interès Nacional i estan

inclosos al Pla Especial de Protecció del Patrimoni arquitectònic i Catàleg del Districte 1 – Ciutat Vella, Raval, amb el nivell de protecció A, núm. Element 64. A més, està inclòs al Catàleg del Patrimoni Arquitectònic Històric-Artístic de la Ciutat de Barcelona del 1979: Categoria A, cap. I (fitxa núm. 759).

L'indret on s'ha dut a terme l'actuació s'inclou en una Zona d'Interès Arqueològic i d'alt valor històric. Tal com indica la legislació de patrimoni, d'acord amb l'article 47 i següents de la Llei 9/1993, de 30 de setembre, del 8 patrimoni cultural català i el Decret 78/2002, de 5 de març de 2002, del Reglament de protecció del patrimoni arqueològic i paleontològic, qualsevol actuació que impliqui una afectació del subsòl està condicionada a una actuació arqueològica preventiva, per tal de documentar i valorar les possibles restes conservades.

En concret, les obres que motiven la present intervenció són la realització d'una rasa pel clavegueram del monestir. Els objectius a assolir quedaven fixats en el Projecte d'Intervenció Arqueològica redactat pel Museu d'Història de Barcelona i es veieren complementats per les indicacions rebudes en el transcurs de les diferents visites realitzades mentre es duïen a terme les tres fases d'intervenció. De manera resumida els objectius de la primera fase d'intervenció son el seguiment i documentació de la reobertura de la rasa il·legalment feta l'any 2007, la realització de sondejos a banda i banda dels murs que es varen afectar llavors, i el seguiment de la obertura d'un nou ramal per la instal·lació de canonada de desaigües del cenobi i la corresponent documentació dels objectes arqueològics afectats per la mateixa. Els objectius de la segona fase es poden resumir en la realització de la correcta documentació, iniciada a la fase anterior, completar la delimitació de les diferents estructures aparegudes i la realització de sondejos preceptius per tal de poder explicar l'evolució del sector. Ambdues, pretenen obtenir la màxima informació possible de l'àrea afectada per tal de complementar els estudis realitzats fins l'actualitat. En aquest sentit s'ha de considerar que aquesta zona:

- Es troba al barri del Raval, molt a prop de zones on s'ha documentat l'existència de restes d'època prehistòrica de remarcada importància al territori barceloní;
- Es troba dins de una de les zones pertanyents al *suburbium* de la ciutat romana de *Barcino*;
- Es troba a una de les bandes de l'antic camí romà que duïa al Montjuïc, ara fossilitzat al carrer de Sant Pau.
- Es troba al bell mig del Raval, que va estar ocupat plenament en època medieval, havent estat emmurallada a mitjans del segle XIV.

La tercera fase dels treballs arqueològics va consistir al cobriment de les àrees afectades per les intervencions urbanística i arqueològica, naturalment, aplicant les mesures de protecció de les estructures, amb el respectiu registre fotogràfic.

1.4.- CONTEXT HISTÒRIC

Les característiques geogràfiques del pla on es localitza Barcelona la van afavorir com a capital i la van transformar en un lloc adient per d'instal·lació de grups humans des d'èpoques prehistòriques. Se situa a la zona de confluència dels dos gran eixos de comunicació que travessen en direcció Nord-Sud la Catalunya central (el riu Llobregat, i l'eix format pels rius Besòs, Congost i Ter) i entren a la ciutat a través del congost de Martorell i del coll de Finestrelles (sota el turó de Montcada), respectivament.

El Raval, barri de Barcelona situat entre la Rambla i la Ronda Sant Pau, on es localitza el cenobi de Sant Pau del Camp, no sempre va existir com a tal, sent en èpoques anteriors a la nostra, una zona de conreus i horts amb elevada presència de rieres i estanys, situada a les afores de Barcelona. Foren justament aquestes característiques rurals les que van donar nom a l'indret.

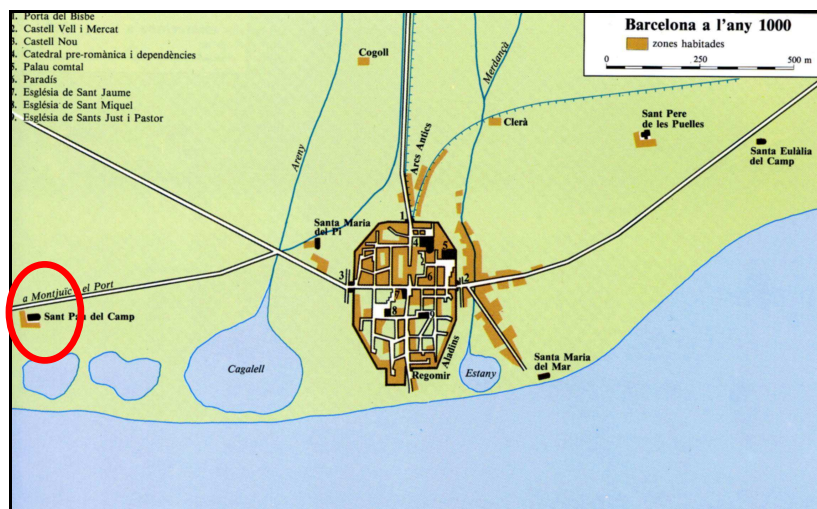


Fig. 5.- Plànol de Barcelona vers l'any 1000 segons Phillip Banks.
Remarcat en color vermell la situació de l'excavació.
(Font: Catalunya Romànica)

En època romana, aquest indret es trobava situat al *suburbium* de la colònia *Iulia Faventia Augusta Paterna Barcino* - ,fundada al segle I a.C, com a centre administratiu dels ciutadans de la Laietània, en època d'August - fora de les muralles que protegien la ciutat i molt a prop del camí que duia al Montjuïc i a les vies que anaven al Llobregat. D'aquesta època existeixen registres arqueològics varis que corroboren la ruralitat de la zona, com són la presència d'una vil·la romana que es dedicava a la producció agrícola. Destaca igualment les diferents troballes de diversos enterraments associats a una gran necròpolis tardo-romana - com sabem, els enterraments romans acostumaven a realitzar-se fora de les

ciutats, al llarg dels camins que hi portaven. De les troballes esmentades en parlarem detalladament més endavant.

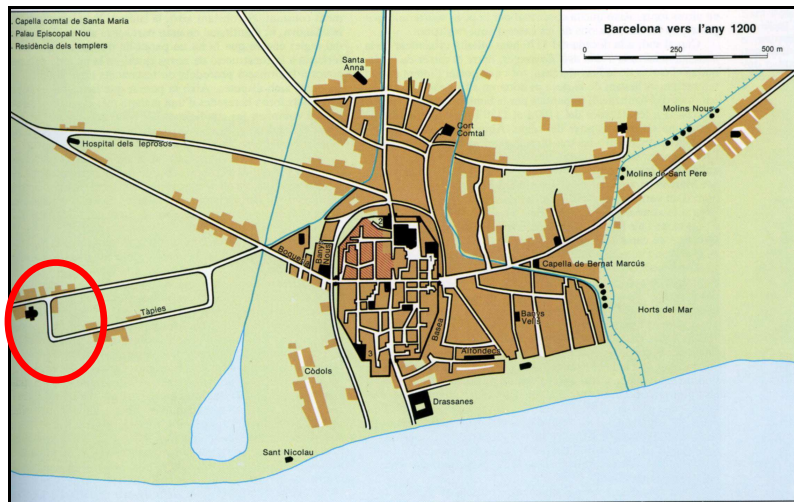


Fig. 6.- Plànol de Barcelona vers l'any 1200 segons Phillip Banks.

Ubicació de l'excavació remarcat en color vermell.

(Font: Catalunya Romànica)

La bonança agrícola, el creixement econòmic i de la importància política de la ciutat entre els segles XI i XII es traduí en l'augment de la densitat poblacional dins del perímetre de la muralla romana del segle IV i a la formació de *vilesnoves* al voltant de la ciutat romana, com son les *vilesnoves* del Pi, dels Arcs, de Sant Cugat i de Sant Pau. Aquestes tenien una base agrícola i ramadera. Les *vilesnoves* de Santa Maria i de la Bòria, tenien un caràcter comercial, pesquer i portuari. Aquestes barriades suburbials foren incloses definitivament a la ciutat, amb la construcció d'un nou perímetre emmurallat al segle XIV.



Fig. 7.- Plànol de Barcelona vers l'any 1280 segons Phillip Banks.

Ubicació de l'excavació remarcat en color vermell.

(Font: Catalunya Romànica)

L'any 1358 el rei autoritza al Consell de Cent a construir unes noves muralles, s'inicien les obres el 1359. Aquestes muralles marcaran la configuració del Raval, és a dir el conjunt d'habitatges, horts i convents que s'agrupaven fora del recinte emmurallat construït al segle anterior i la seva evolució posterior. A partir d'aquest moment Barcelona presenta fins a tres recintes emmurallats, si bé el primigeni ja estava plenament alienat.

En el segle XIV, la zona del Raval, aleshores anomenat "Vilanova de Sant Pau" va quedar inclosa a la ciutat a través de la construcció d'un nou sector de la muralla - "Muralla de Pere III"- . Aquesta mesura destinada a protegir la població, aportar més seguretat a la zona, i recaptar els impostos que ella generava, va produir el desviament dels torrents per la part exterior de la muralla i la dessecació dels aiguamolls existents. Afavorint així, la progressiva urbanització de l'indret. S'observa la importància del desviament dels torrents per el desenvolupament poblacional del nostre indret, ja que les maresmes abans presents a la zona la feien en una zona tal vegada insalubre, que afavoriria els conreus però no tant, la instal·lació de vivendes residencials, motiu pel qual, la població es concentrava majoritàriament a la zona nord-est de l'àrea emmurallada. Comença aleshores l'ocupació dels terrenys continguts a les vies tradicionals que anaven a Montjuïc, al Llobregat, a Santa Eulàlia de Provençana i a Molins de Rei, actualment fossilitzades als carrers Sant Pau, Hospital, Carme i Tallers. Malgrat això, al segle XVI, la majoria dels terrenys encara eren destinats a horts. Aquest passat agrícola perviu encara residualment en l'existència d'una àrea d'horts, coneguts com a Horts de Sant Pau, situats al costat del temple actual.



Fig. 8.- Plànol copiat el segle XIX d'un original anònim de 1697. En aquest es poden apreciar els recintes emmurallats dels segles XIII i XIV .

Encerclat en vermell la zona de la intervenció.

(Font: MUHBA)

A partir del Segle XIX, la revolució industrial, el creixement demogràfic i econòmic provoquen el retrocés de l'explotació agrícola de la zona. El Raval pateix llavors una profunda transformació, ja que aquí s'instal·la una bona part de l'indústria tèxtil de Barcelona i aquí es construeixen les residències populars. La qual cosa s'ha conservat fins els nostres dies. Aquest creixement de la ciutat no es podia dur completament a terme mentre existís la muralla, motiu pel qual la van començar a enderrocar al l'any 1854. En 1860 s'aprova el Pla de l'enginyer Ildefons Cerdà per tal d'utilitzar els espais buits més enllà de la línia de contenció construïda a l'època medieval i començar l'eixamplament de la ciutat segons una trama quadriculada i

de carrers amples que pretenia ampliar-se i annexar les petites poblacions veïnes. Ja als anys noranta del segle XX, dins del Pla de Millores dut a terme per les autoritats municipals, la fisonomia del barri va canviar notablement amb la construcció de la Rambla del Raval, obra que pretenia descongestionar un sector de la ciutat amb seriosa manca de espais oberts. En aquest moment s'inicia un intens procés d'intervencions arqueològiques sovint vinculades a l'esmentat Pla, complementades per d'altres, sense relació amb ell.



Fig. 9.- Plànol de l'arquitecte municipal de Barcelona Josep Vila i Mas l'any 1847. On es pot veure l'increment urbanístic del Raval. Encerclat en vermell la zona de la intervenció. (Font MUHBA)

Respecte al monestir de Sant Pau en particular, diversos autors es posen d'acord en situar els seus inicis històrics abans del segle X¹.

Els dos capitells de marbre i altres elements aprofitats en la portada de l'església actual fan pensar a la possible existència d'un altre edifici religiós en el lloc on es situa ara l'església actual.

Per corroborar aquesta possibilitat existeixen dos fets:

- la troballa de la làpida del comte Guifré-Borrell l'any 1596 i de l'urna sepulcral. Aquets van fer suposar que la fundació del monestir inicial es va realitzar abans de l'any 911 d.C. per l'esmentat comte;

¹ PLADEVALL Antoni, 1992, pàg. 217.

- la referència a una església de Sant Pau en una confirmació de bens al monestir de Sant Pere de les Puelles.

La falta de documentació relativa al monestir abans del 911, es relaciona freqüentment amb la invasió de la zona per Almansor a l'any 985. La situació del monestir fora de l'àmbit de protecció de les muralles el faria més propens a l'acció dels atacs àrabs. En context general, aquesta incursió i d'altres ràtzies van afavorir el reforç del sistema defensiu de la zona. Aquest moments es reflecteix a les torres defensives situades en diferents punts del Pla de Barcelona, com son la torre Rodona de les Corts, la torre vella del Laberint d'Horta, o d'altres com la de Sarrià i la de Provençals.



Fig. 10.- Detalls dels elements decoratius que constitueixen el portal d'entrada al temple de Sant Pau del Camp. On destaquen els capitells i les impostes d'època visigòtica.

La segona fundació del monestir sembla remuntar a l'any 1117, ja que segons consta a la làpida sepulcral de Guillem de Bell-lloc de 1307, Gueribert Guitard i la seva esposa Rortlendis havien fundat i ofert el monestir de Sant Pau a la Santa Seu. Encara que aquest vincle li donà molta autonomia, en una primera fase, Sant Pau estava sota la jurisdicció del monestir de Sant Cugat del Vallès. Es aquest

moment, entre els segles XII i XIII, el monestir sembla consolidar-se i es construeix el seu claustre, així com una nova sala capitular i un nou dormitori. Vers el 1506 es vincula a l'abadia de Santa Maria de Montserrat, de la qual es desvincula al 1593. A la primera dècada del segle XVII el cenobi s'uneix a l'abadia de Sant Pere de Portella, al Berguedà, motiu pel qual passen a viure aquí de forma gairebé habitual els abats ara intitulats de Sant Pere de la Portella i Sant Pau del Camp. A finals d'aquell mateix segle, el monestir de Sant Pau compta amb la presència del noviciat i el col·legi de la Congregació Claustral Tarraconense a la qual està vinculat el monestir des de 1594. L'any 1710 s'edifica una nova residència abacial.

Una nova invasió, la de les tropes napoleòniques, resultà en la seva transformació en hospital militar. El monestir s'exclaustra temporalment entre 1820 i 1824. Però el 1828 els monjos tornen al monestir, encara que per poc temps, ja que set anys després, el monestir és exclaustrat definitivament. L'any 1834 hi ha notícia que el convent de Sant Pau fou seu d'un dels hospitals provisionals habilitats arrel de l'epidèmia de colera².




Fig. 11.-El conjunt de Sant Pau del Camp segons una foto de Gaietà Barraquer publicada a "Las casas de religiosos en Cataluña durante el primer tercio del siglo XIX", 1894. (extret de la pàgina web:

<http://monestirs.cat>)

A mitjans del segle XIX l'estat s'apropia del cenobi i el transforma en caserna. Llavors es succeeixen una sèrie d'esdeveniments i accions que transformen l'edifici i les seves dependències, arribant a l'extrem de realitzar un projecte per demolir

² Ausín Hervella, Josep Lluís. "Hospitals provisionals a la Barcelona del segle XIX. Les crisis sanitàries." Barcelona 2002. Publicacions UB.

l'església i fer-ne una de nova. Fou gràcies a l'Associació d'Excursions Catalana i a Víctor Balaguer, escriptor i polític català de la Renaixença, que l'any 1879 el monestir fou declarat Monument Nacional. S'inicien les obres de restauració del conjunt monàstic - que s'acaben en 1908 - al mateix temps que s'inaugura la capella del Santíssim situada a l'antiga Sala Capitular. Malauradament, l'església i la rectoria son incendiades durant la Setmana Tràgica i restaurades després el 1922, moment en el qual també s'enderroca una capella del segle XVII situada a la banda oest de la entrada del temple. A l'any 1927 s'enderroca una part de les dependències monàstiques i del col·legi de la Congregació Claustral que havien servit de caserna, per tal d'edificar-hi el grup escolar "Collaso i Gil", fet per l'arquitecte J. Goday entre els anys 1930 i 1932.



Fig. 12.- Àbsides de l'església. Josep Salvany, 1918. Biblioteca de Catalunya. Fons Josep Salvany. (extret de la pàgina web: <http://monestirs.cat>)

El conjunt és novament afectat durant la guerra civil. Quatre anys després s'inicien les obres de restauració que es complementen als anys successius. Des de llavors, l'edifici va ser objecte de diverses intervencions de restauració que pretenen conservar-lo, mantenir-lo i estudiar-lo.

1.5. – ANTECEDENTS

En aquesta zona del Raval s'han realitzat nombroses intervencions arqueològiques, que tal com la proximitat del monestir romànic, justifiquen per si mateixes la intervenció arqueològica proposada. Les intervencions realitzades anteriorment van permetre documentar una continuïtat d'assentaments des d'èpoques prehistòriques fins a l'actualitat.

La primera notícia històrica sobre l'existència de restes arqueològiques a la zona de Sant Pau del Camp data de l'any 1931 quan es localitzen uns fragments de ceràmica Sigilatta africana A, Sigilatta Hispànica i una sivella de bronze d'època visigòtica³ fent uns moviments de terres.

En 1969 apareix una tomba romana individual, en concret es tracta d'una tomba de *tegulae* a doble vessant localitzada en el recinte del monestir⁴.

Més tard, entre els anys 1988 i 1990, als solars situats darrera de l'església de Sant Pau del Camp, es va realitzar una campanya arqueològica preventiva efectuada pel Servei d'Arqueologia de la Ciutat (SAC) a les obres d'execució d'un aparcament, que van tenir com a resultat el descobriment de les restes d'una *vil·la* suburbana romana amb una cronologia situada entre els segles I–III d.C., amb una àrea destinada a emmagatzemament i en contacte amb ella, una necròpolis romana amb tombes de *tegulae*, de les quals s'excaven vint⁵. Es va localitzar també un assentament de l'edat del Bronze.

Aquestes troballes van determinar la realització a l'any 1991, d'un seguiment general entre els carrers de Sant Pau, Santa Helena i de la Riereta que va ser dirigida per l'arqueòloga Mònica Blasco. Aquí es va localitzar a uns nivells relativament superficials, en un sector del solar d'uns cent metres quadrats, una agrupació de 34 tombes d'inhumació, de les quals 30 eren primàries i 4 secundàries, en un marc cronològic situat entre els segles IV i VI d.C. Aquestes tombes presentaven com a característiques principals: sebollits col·locats dins d'una fossa poc profunda en posició decúbit supí; orientació majoritària SO-NE; tipus de coberta de *tegulae* a doble vessant; així com alguns enterraments de fossa simple sense cobertura.

La prospecció va permetre també localitzar a la zona NE del solar, al costat del carrer Riereta, un jaciment prehistòric del neolític i de l'edat del bronze.

³ Tarradell, 1975, 122; Granados 1991, 159.

⁴ Fàbregas Espadaler. 2003, 5

⁵ Granados 1991, 159; AAVV 1993, 108.

Entre els mesos de juliol de 1990 i febrer de 1991, amb motiu de les obres de renovació de la caserna de la Guàrdia Civil i motivats pels resultats de les actuacions anteriors, es va realitzar sota la supervisió del SAC, una excavació arqueològica dirigida per Josefa Beà i Robert Farré. En aquesta intervenció, a la zona més propera al carrer de Sant Pau, es va localitzar una necròpolis amb les mateixes característiques de la documentada amb anterioritat, amb trenta-dos nous enterraments dels segles IV-VI d.C. Així mateix, es va detectar també un assentament corresponent a l'època neolítica (finals del V mil·lenni - IV mil·lenni a.C.), més pròpiament als moments Cardial-Epicardial i Neolític Antic Evolucionat amb la presència d'una zona de necròpolis i una altra d'hàbitat. Els vint i quatre enterraments (gairebé tots individuals - només un de doble) localitzats a la necròpolis es caracteritzaven per: col·locació en posició fetal o encongida; cos recolzat sobre el costat esquerre, amb les extremitats replegades davant del tronc; fosses de forma ovalada o circular; sebollits generalment acompanyats d'aixovar funerari. Es troben també evidències d'ocupació del Bronze Antic: vuit estructures de combustió, cinc sitges (una d'elles presentava un enterrament) i varies alineacions de pedres; i del Bronze Final III.




Fig. 13.- Imatge del Claustre.

Ja a l'any 1997, l'arqueòloga Anna Monleón va realitzar dues cales de prospecció arqueològica, una, a l'ala del claustre del cenobi, i l'altre, tocant a l'absis central de la capçalera de l'església. En aquesta última es localitza un mur de factura moderna amb dues fases constructives, en direcció NO-SE i que es reflecteix en els "Quarterons" de Garriga i Roca, que s'associa a l'ús militar que va sofrir el monestir. Aquest mur es va desmuntar. També es documenten tres enterraments

in situ, un delimitat per una coberta de *tegulae*, un segon delimitat per una cista amb coberta de pedra i l'altre no tenia cap tipus de coberta. Es van relacionar amb la necròpolis romana ja documentada en excavacions anterior. Cap d'ells es va excavar.

Al mes de juny de 1998, a causa de la construcció de cent nous habitatges, l'arqueòleg Pere Lluís Artigues va realitzar una intervenció arqueològica en un solar de 3.220 m² amb una fondària màxima de 3 m, comprès entre els carrers de Sant Pau, Reina Amàlia, Hort de la Bomba i Carretes. Aquí, realitza catorze sondejos on documenta varis nivells de pavimentacions dels segles XX i XIX, acompanyats per un conjunt de clavegueres, pous i desguassos; estructures d'època moderna i estrats també moderns que reflecteixen l'anivellament de tot el sector; un gran retall amb material de rebuig d'un obrador. A partir dels dos metres sota el nivell superficial, registra l'existència de material romà dels segles I –II d.C.. A partir dels quatre metres – quatre metres i mig troba vestigis ceràmics de l'edat del Bronze.

Mesos més tard, entre el mes de novembre de 1998 i març de 1999, el mateix l'arqueòleg duu a terme una excavació d'urgència al mateix solar que va intervenir amb anterioritat. En aquesta ocasió es localitzen restes d'un assentament alt-imperial, format per sitges i pous i fragments ceràmics d'aquest moment. Es localitzen també vint-i-sis tombes d'època romana.

Al mateix solar, entre els mesos de febrer i març de 1999, a una àrea de 900 m², l'arqueòleg Damià Griñó Márquez es fa càrrec de la intervenció arqueològica prehistòrica. Pot, aleshores, documentar tres fases d'ocupació: zona d'hàbitat amb fons de cabanes corresponents al Bronze Final III; estructures de combustió i sitges, alineacions de pedres i un petit embassament amb un muret de contenció d'aigües (antigament hi passava una riera) corresponents al Bronze Antic; i corresponents al Neolític Antic Evolucionat, una necròpolis amb vint-i-tres enterraments d'inhumació primària i un doble, tots en posició fetal orientats cap a la esquerra i amb aixovar funerari, així com una zona d'hàbitat amb vint-i-sis fogons i nou sitges.

Al mes de juny de 1998, els arqueòlegs Marc Jiménez Marzo i Jordi Guàrdia i Felip van efectuar una intervenció al carrer de Sant Pau 82, havent documentat alguns estrats amb rellevància arqueològica amb la presència de materials d'època moderna i prehistòrica. D'aquesta última època, documenta una estructura associada a les zones d'hàbitat.

Al mes de juliol de 1998, l'arqueòleg Marc Jiménez realitza un seguiment a la confluència dels carrers de Sant Pau i Sant Oleguer, documentant restes

d'ocupacions industrials contemporànies i en diversos sondejos a 4 metres de profunditat, restes ceràmiques neolítiques.

A causa de la necessitat de realitzar unes rases al costat de l'edifici ja construït al solar comprès entre els carrers de Sant Pau, Reina Amàlia, Hort de la Bomba i Carretes, a l'any 2000, entre els dies 5 d'octubre i 3 de novembre, l'arqueòleg Antoni Martín va documentar varies estructures d'una fàbrica tèxtil del segle XIX i dos enterraments d'època romana, dels qual se'n va excavar un.

Al mes de novembre d'aquell mateix any, a la cantonada entre els carrers Carretes i Sant Pau, l'arqueòloga Marta Fábregas i Espadaler va posar al descobert una petita part de la necròpolis romana. Es van trobar tres enterraments, dels quals es va excavar un, ja que dels altres només van aparèixer indicis. (es tractaven dels enterraments documentats a l'excavació anterior, realitzada per Antoni Martín). Va excavar una estructura funerària formada per una llosa d'*opus signinum* que actuava com a recobriment d'una tomba de *tegulae* a doble vessant, sistema d'inhumació ja detectat a la intervenció arqueològica duta a terme per Pere Lluís Artigues. Es va datar entre finals del segle V i VI d.C.

Entre els mesos de gener i maig de 2001, l'arqueòloga Daria Calpena i Marcos, va realitzar al solar comprès entre els carrers de Sant Pau, Reina Amàlia, Hort de la Bomba i Carretes, una intervenció arqueològica preventiva amb l'objectiu de posar al descobert una part de la necròpolis romana documentada al llarg de les intervencions anteriors. Aquí, tal com era de esperar, es van localitzar tretze enterraments d'època tardo-romana. Corresponien a les següents tipologies: inhumació en fosa simple; inhumació en fosa simple amb coberta superior d'*opus signinum*; inhumació amb contenidor de *tegulae* i *imbrex*; inhumació amb contenidor de *tegulae* i *imbrex* amb coberta superior d'*opus signinum*; inhumació en àmfora.

Es va localitzar també una estructura que podria pertànyer a una *vil·la* romana, datada entre els segles I i III d.C, amortitzada cap el segle V d.C..

S'ha d'esmentar que atenent els resultats de les intervencions realitzades a l'àmbit de la necròpolis tardo-romana, aquesta s'estendria per una àrea aproximada de 3,8 km², sent que la majoria dels enterraments es concentrarien cap al centre i est de l'espai total - a la zona de la Caserna de la Guàrdia Civil al carrer Sant Pau, 62 i el Parc dels Horts. A l'extrem oest de la necròpolis decreixeria en numero de inhumacions⁶.

⁶ CALPENA, 2001.

L'arqueòloga Jordina Sales en una excavació realitzada entre els mesos de juliol i setembre de 2000, va detectar a la finca del carrer Sant Pau, 6-8, carrer de les Flors, 7, un tram de gairebé 16 metres de la muralla del segle XIV, amb escarpa i torre adossada. Aquesta muralla, existent a la zona fins al segle XIX, va ser detectada parcialment també a la zona situada entre el carrer de Sant Pau i la Ronda de Sant Pau, pels arqueòlegs Iñaki Moreno Exposito i Laura Suau, en una intervenció realitzada en dues fases entre els mesos de agost i setembre de 2001.

De l'altra banda de l'àrea propera a Sant Pau, al Complex Esportiu de Can Ricart, entre els mesos de novembre i desembre de 2003, l'arqueòloga Carme Subiranas Fàbregas, va realitzar el seguiment de les obres d'actuació urbanística que s'hi feien. Malgrat els resultats negatius en quant a troballes corresponents al períodes prehistòrics i històrics que caracteritzaven la zona a les cotes assolides, es va associar la gairebé absència de materials i estructures, a la possibilitat de que l'estany de Cagalell es situés precisament aquí. No obstant, en nivells més superficials (cotes entre 0,40 i 1,5 metres), a sobre dels estrats arqueològicament estèrils, es van trobar les restes dels edificis annexes de l'antiga fàbrica de Can Ricart, construït entre 1858 i 1870.

Als mesos d'abril i maig de 2005, l'arqueòloga M. Mar Carretero Nieto, localitza les restes d'un pou i de estructures modernes industrials que interpreta com a pertanyents a la ja esmentada fàbrica de Can Ricart. Localitzà també un nivell arqueològic de marc cronològic prehistòric.

L'arqueòleg Javier González, va intervenir arqueològicament un solar al carrer Riereta 3-7 bis/ carrer de Sant Pau 84, entre els mesos de març i juny de 2005, havent obtingut resultats de materials corresponents com a mínim a tres fases d'ocupació, a part d'estructures relacionades amb el ús de les terres per el conreu (pous) i restes de l'edifici preexistent. Les fases d'ocupació prehistòrica corresponen al neolític final, Edat del Bronze final i Bronze inicial.

Més recentment, al mes de maig de 2007 es va executar una rasa als Jardins del Horts de Sant Pau, a la part posterior de l'església de Sant Pau, per tal de fer la instal·lació de un nou tram de canalització d'aigües per el monestir. Durant l'execució de l'esmentada rasa es van trencar dos murs conservats al subsòl dels jardins, que són també objecte de la present memòria. Donat a que no hi havia cap document que autoritzés l'obra, un Inspector d'Obres del districte de Ciutat Vella va ordenar tancar-la. Enguany, amb motiu de la represa de les obres d'actuació urbanística que visava trobar i reparar el tub de canalització suposadament

instal·lat a l'any de 2007, es realitza la intervenció arqueològica, dividida en tres fases, de la qual s'exposen els resultats conjunts a la present memòria.



Fig. 14.- Mapa de situació dels resultats de les darreres intervencions arqueològiques realitzades a l'àrea més propera al monestir de Sant Pau del Camp. L'àrea de la intervenció actual es troba encerclada.

1.6.- METODOLOGIA

Les tasques realitzades comptaren amb la participació de diferents tècnics, en concret un tècnic especialista en dibuix arqueològic, un tècnic de suport i topògrafs, assolint puntualment sis auxiliars d'arqueologia. Totes les tasques es realitzaren manualment.

Les tasques de documentació arqueològiques s'han desenvolupat seguint el mètode de registre de les dades que facilita l'excavació proposat per E. C. Harris i A. Carandini, modificat a partir de la pràctica arqueològica en aquest tipus de jaciment i de les circumstàncies concretes de l'excavació. Es distingeixen i retiren manualment cada un dels diversos nivells i estrats localitzats, en els diferents sondejors, d'acord amb criteris estratigràfics, de textura, composició i color. Per el registre objectiu dels elements i estrats que s'exhumen es realitza una numeració correlativa d'aquests denominat *Unitat Estratigràfica* (U.E.), que individualitza els uns dels altres i de la qual s'ha realitzat una fitxa. En aquesta, s'indica la seva ubicació en el context general del jaciment, definició i la posició física respecte a la resta d'U.E. amb què es relaciona i la seva datació. Els materials recuperats s'han separat en bosses diferenciades per cada U.E. Posteriorment, s'han rentat, siglat i

inventariat. L'estudi dels materials ens va permetre acostar-nos a la datació relativa de cada U.E.

Els treballs s'han completat amb l'aixecament planimètric de la zona d'actuació, tot assenyalant els diferents nivells i estructures localitzades. Així com també, les plantes generals del sector i seccions que complementen la documentació de cadascuna de les tasques desenvolupades. També s'ha realitzat el corresponent reportatge fotogràfic.

A la present memòria es presenten els resultats finals i la totalitat de la documentació generada: repertori estratigràfic, planimetries i documentació fotogràfica.

2.- TASQUES ARQUEOLÒGIQUES REALITZADES

La intervenció arqueològica als Horts dels jardins de l'església de Sant Pau, realitzada entre els dies 15 i 31 de març, els dies 19 i 30 d'abril i els dies 7 i 11 de maig, es va dur a terme en tres fases d'actuació, sota les direccions tècniques dels arqueòlegs Andrea Lages Tonet i Oriol Achón i Casas, tot seguint les pautes proposades en el Projecte d'Intervenció Arqueològica elaborat pel Museu d'Història de la Ciutat. La actuació arqueològica tenia com objectiu fer el seguiment, identificació i documentació de les restes arqueològiques localitzades al llarg les obres de instal·lació d'una canalització d'evacuació d'aigües, del conjunt monàstic de Sant Pau del Camp.

2.1. - PRIMERA FASE

La primera fase de la intervenció arqueològica als jardins dels Horts de Sant Pau es va dur a terme entre els dies 15 i 31 de març d'enguany, sota la direcció tècnica de l'arqueòloga Andrea Lages, amb l'objectiu de realitzar el seguiment arqueològic de l'obertura d'una rasa per a la canalització del clavegueram de monestir, seguint el traçat d'una altra feta a l'any 2007 sense cap mena de control arqueològic. L'esmentada rasa feia un recorregut des del mur Est que separa els jardins del hort del parc infantil fins a la paret exterior de la sagristia actual, a la part posterior del monestir.

A continuació, passem a descriure el desenvolupament de les tasques arqueològiques.

2.1.1. - REBAIX DE LA RASA REALITZADA L'ANY 2007, ZONA NORD-EST .

Els treballs arqueològics s'inicien identificant l'àrea de la rasa realitzada l'any 2007 i treien manualment els totxos que es trobaven al nivell superficial, a la zona més propera al mur exterior Est dels jardins.



Fig. 15.-Treballs de remoció dels totxos, que cobrien part de la Rasa U.E. 1000 Fig. 16.- Rebaix de l'estrat superficial U.E. 100.

Després de rebaixar una primera capa del nivell superficial (U.E. 100) de 2 cm aproximadament, es comença el rebaix fins a 30 cm. de l'estrat de farciment (U.E. 1001) - caracteritzat per una barreja de materials moderns i contemporanis - de la rasa U.E. 1000. Per mesures de seguretat es va decidir no rebaixar el farciment de la rasa que es recolza immediatament al mur exterior dels jardins, per tal de no descalçar-lo.



Fig. 17.- Treballs de rebaix manual de l'estrat de farciment (U.E. 1001) de la Rasa U.E. 1000.

Durant l'excavació d'aquest espai es localitzen les restes del mur de fonamentació del mur que delimitava els jardins dels horts de Sant Pau, de cronologia moderna i que es reflecteix als "Quarterons" de Garriga i Roca de 1859 i a "Las casas de

religiosos en Catalunya durante el primer tercio del XIX" de C. Barraquer i Roviralta de 1906. Aquest mur (U.E. 1002) es trobava trencat. El trencament es va donar possiblement, en el moment de realització de la rasa i/o al moment en que es va instal·lar un cablejat elèctric per l'interior del mur Est dels jardins. Per tal de verificar las característiques del mur es realitza el Sondeig 1 (S.1) de 77 x 80 x 72 cm.

2.1.2. – DELIMITACIÓ I REBAIX DEL SONDEIG 1 - ZONA NORD-EST .

Amb el sondeig 1, es verifica, que el mur localitzat es tracta d'un mur de fonamentació, de pedres irregulars i disposades arbitràriament, lligades amb abundant morter ataronjat. Té una orientació SE-NO. Feia una alçada i amplada visibles de 70 cm aproximadament. Aquest mur es pot englobar en el segle XVIII⁷. Actualment funciona com a mur de fonamentació del mur extern Est del jardins (U.E. 997), ja que aquest últim, se li adossa i el cobreix a través d'un estrat de morter molt granulat (U.E. 999) i se li veu una continuïtat a banda i banda de la rasa U.E. 1000, sempre per sota del mur extern Est (Veure planimetria)

Degut a la impossibilitat de fer servir la claveguera situada mes a prop del mur Est dels jardins ja que es trobava anul·lada, i la necessitat tant de trobar el tub de canalització instal·lat al l'any de 2007, com d'establir-ne un nou traçat, es suspenen els treballs al Sondeig 1 i es decideix obrir una nova rasa (Rasa 2000) partint d'un embornal situat a prop de la rasa U.E. 1000.




Fig. 18.- Vista del Sondeig 1.

⁷ Hi ha constància de l'existència del Carrer del Horts, carrer que limitava els terrenys dels horts de l'església de Sant Pau des del S. XVIII. (IMH-"Quaderns de cases Reedificades i millorades"). També, de que ja existia un mur de separació entre els jardins del temple i el Carrer del Horts de Sant Pau, des de 1859 ("Quarterons"- Garriga i Roca).

2.1.3 - REBAIX DE LA RASA 2000 – ZONA NORD-EST.

Donada la necessitat de trobar el tub de canalització instal·lat a l'any 2007, per tal d'aprofitar-lo i poder establir un altre recorregut per el nou tram de rasa, es va seguir les instruccions de l'arquitecte responsable per l'actuació urbanística i procedir a l'obertura de la Rasa 2000. Es va tenir com a punt de partida, un embornal situat a prop de la rasa U.E. 1000, per on es pensava que pogués passar la canalització.



Fig. 19.- Obertura de l'embornal situat a prop de la Rasa U.E. 1000, per tal d'identificar la direcció del tub instal·lat a l'any 2007.

Llavors, es procedeix al rebaix manual de l'estrat superficial, amb una potència aproximada de 2 cm (U.E.100). Es rebaixa manualment l'estrat de farciment modern-contemporani, amb una considerable presència de materials contemporanis, com ara plàstics (U.E. 2001) fins a 20 cm per sota del nivell actual de circulació.

A 20 cm per sota del nivell actual de circulació, es va localitzar una canalització de formigó, amb orientació Sud – Nord, (U.E. 2002), que sense cap mena de dubte no és la mateixa que fou instal·lada a l'any 2007. Aquesta canalització, ha d'estar relacionada amb les successives reformes i accions de millora que va patir el monestir a mitjans del segle XX.




Fig. 20.- Imatge de la canalització localitzada a la Rasa 2000.

Havent-se cobert les expectatives en aquesta zona, es decideix desestimar la rasa 2000 i procedir a la localització de les estructures afectades pel pas de la rasa realitzada a l'any 2007, a la zona sud-est dels jardins de Sant Pau.

2.1.4. - DELIMITACIÓ I REBAIX DEL SONDEIG 2 (S. 2)– ZONA SUD-EST .

Els treballs en aquesta zona, pretenien localitzar i documentar els murs afectats pel pas de la rasa realitzada sense control arqueològic a l'any 2007. Per tal de identificar l'àrea on es trobaven els murs, es van fer servir les fotos presents al Projecte d'Intervenció Arqueològica realitzat pels responsables del Museu d'Història de Barcelona.



Fig. 21.- Àrea on es va decidir realitzar el Sondeig per localitzar el murs afectats per la rasa realitzada al 2007.

Inicialment s'estableix un sondeig de 1,5 x 1,5 metres, incloent les dues bandes de la rasa U.E. 1000, la banda Est i l'Oest. El sondeig, es va anar ampliant en funció de les necessitats de les tasques arqueològiques, sempre amb la corresponent autorització dels responsables del Museu d'Història de Barcelona.

La intervenció al sondeig 2 començà pel rebaix dels estrats superficials, l'estrat superficial de terra vegetal U.E. 100, d'entre 2 i 5 cm de gruix aproximadament i l'estrat U.E. 1009, també de terra vegetal, però una mica més clara que U.E. 100. Aquest estrat, s'entregava a U.E. 100. Llavors, el rebaix d'aquestes dues unitats

estratigràfiques ens va permetre localitzar l'estrat U.E. 1007 de terra gris solta, de matriu sorrenca, amb graves i amb presència de material constructiu, ceràmica i pedres de petites dimensions; i l'estrat U.E. 1006 de terra marró fosc, solta, de matriu sorrenca, amb presència de pedres de petites dimensions. Ambdós estaven coberts per l'estrat superficial U.E. 1009, i estarien anivellant una irregularitat al terreny.

També, ens va permetre localitzar a la banda Est de S.2, un estrat de formigó amb graves (U.E. 1011), que protegeix al seu interior una canonada de conducció d'aigües (U.E. 1046), ambdós instal·lats a finals del segle XX, principis del segle XXI; un estrat d'amortització U.E. 1004, contemporani, caracteritzat per terra marró ataronjat, solta, de matriu saulosa, amb presència abundant de ceràmica (moderna i contemporània), morter de calç ataronjat, taques de carbó i nòduls de calç, amb una potència aproximada de 16 cm; un mur identificat amb U.E. 1012, cobert per l'estrat U.E. 1004. Tant la canalització com el mur i el seu estrat d'amortització es trobaven retallats per la rasa U.E. 1000.




Fig. 22.- Imatge del Sondeig 2, una vegada rebaixats els estrats superficials.

Per tal de resseguir el mur localitzat, es decideix ampliar el Sondeig mig metre cap al Sud. Una vegada tornats a rebaixar els estrats superficials i per tal d'observar millor l'estratigrafia de S.2, es va procedir al rebaix de l'estrat de farciment U.E.

1001 de la rasa realitzada al 2007 (U.E. 1000), localitzat al extraure els estrats superficials U.E. 100 i U.E. 1009.

Als perfils de la rasa, a 30 cm des del nivell superficial, i a sota de l'estrat U.E. 1004, es va poder llavors observar un altre estrat d'amortització U.E. 1005, que s'adossava als dos murs a banda i banda de la rasa U.E. 1000, paral·lels entre si i tallats per el pas d'aquella. Aquest estrat, contemporani, es caracteritzava per terra marró, de matriu saulosa, amb presència abundant de morter de calç ataronjat, de pedres de petites dimensions, material ceràmic, constructiu i nòduls de calç, tenia una potència aproximada de 8 cm.



Fig. 23.- Vista del procés de rebaix de l'estrat de farciment de la rasa U.E. 1000.

Dels murs esmentats, començarem per descriure el mur U.E. 1010. Amb forma semicircular, era bastit amb blocs de pedra lleugerament desbastats formant una "cara a vista", disposats en tres filades regulars, lligats amb morter de calç ataronjat. El seu rebliment interior utilitzava pedres i material constructiu. En el transcurs de les visites realitzades pels responsables del MUHBA, es va indicar que possiblement, es tractés d'un mur absidal, pertanyent a l'església primigènica de Sant Pau. Es datà a la segona fase de la intervenció. A la banda Oest de S.2 es trobava cobert per l'estrat superficial U.E. 100, i a la banda Est per l'estrat U.E.1004, que a la vegada se li entregava a la banda Oest.

L'altre mur, U.E. 1012 tenia una forma semicircular i era bastit de pedres, maons i teules lligats amb morter ataronjat. Feia una alçada de 23 cm i una amplada de 40 cm. Es situava a sobre de un altre estrat, identificat com U.E. 1013, que s'adossava al mur U.E. 1010. Encara que fos paral·lel al mur U.E. 1010, U.E. 1012 li era

visiblement posterior. Malgrat la seva diferència cronològica, el posicionament d'un respecte a l'altre i el fet que els amortitzi un mateix estrat (U.E. 1004) ens indicava un període de convivència en el temps.

A la banda Est de S.2, se li recolzava l'estrat de formigó U.E. 1011.




Fig. 24.- Vista del Sondeig 2 al rebaixar 30 cm l'estrat de farciment de la rasa U.E. 1000.

Una vegada identificada l'estratigrafia del sondeig 2, es procedeix a l'eliminació manual dels estrats més recents, específicament, es rebaixa l'estrat U.E. 1004. Aquesta acció, ens deixarà visibles els estrats U.E. 1005 i els murs U.E. 1012 (a les dues bandes de la rasa U.E. 1000) i el mur U.E. 1010 (a la banda Oest de S.2).




Fig. 25 i 26.- Dues vistes de S. 2 després de rebaix l'estrat U.E. 1004.

Paral·lelament, s'amplia en 1,5 metres el Sondeig 2, per tal de verificar l'amplada del mur U.E. 1010, estructura que com el mur U.E. 1012, s'han vist afectats per el pas de la rasa feta l' any 2007.



Fig. 27.- Vista general de l'ampliació del sondeig.

Una vegada més, es rebaixa l'estrat superficial, així com els estrats U.E. 1004 i U.E. 1005. A la part Oest de S.2 es pot observar com un estrat d'enderrocament constituït per morter de calç disgregat (U.E. 1026) es recolza al mur U.E. 1010.




Fig. 28.- Vista U.E. 1026 lliurant-se al mur absidal.

Es va rebaixar també, l'estrat U.E. 1013, de terra marró ataronjat, de matriu sorrenca, amb presència de morter de calç, nòduls de calç, taques de carbó, pedra de petites dimensions, ceràmica, fauna i metall. Era cobert per l'estrat U.E. 1005. S'entregava al mur U.E. 1010 a les dues bandes de S.2.

A la banda Est de S.2, es pot veure un tub ceràmic amb vidriat intern imbricat entre les pedres del mur U.E. 1010. Aquest tub no es preservava a l'inici de la segona fase. S'interpreta com una imbricació posterior a l'enderroc de l'estructura.




Fig. 29.- Vista de la banda Est del Sondeig 2, després del rebaix dels estrats U.E. 1005 i U.E. 1013.

En aquesta banda es descobreixen també dues estructures (U.E.'s 1022 i 1023). El mur U.E. 1022, interpretat a la segona fase com a mur Oest d'un dipòsit o pou mort del segle XIX (U.E. 1050) és un mur de pedres de formes irregulars i maons lligats per morter de calç blanc que es recolza al mur U.E. 1023. Aquest últim, bastit amb pedres lleugerament desbastades disposades en filades bastant regulars i maons disposats horitzontalment, lligats per un morter de calç ataronjat molt conglomerat, té una alçada conservada de 30 cm i una amplada de 22 cm. Disposa d'una cara vista de pedres més o menys escairades. Es recolza també al mur U.E. 1010. Durant les visites realitzades pels tècnics del MUHBA, es planteja la possibilitat que es tracti d'un contrafort del mur absidal U.E. 1010.




Fig. 30.- Vista de l'estrat U.E. 1024, a la banda Est de S.2.

Al realitzar el rebaix de l'estrat U.E. 1013 a la banda Est de S.2, es localitza un estrat de terra marró solta amb pedres de forma més o menys laminar, U.E. 1024. Per sobre se situa l'estructura U.E. 1012 i l'estrat de formigó U.E. 1011. Aquest estrat es recolza a l'estructura U.E. 1023.




Fig. 31.- Vista general de S.2, una vegada rebaixat U.E. 1013 a la banda Est.

Posteriorment, es rebaixa el mateix estrat (U.E. 1013) a la banda Oest de S.2, amb uns 40 cm de potència. Aquí, no troben l'estrat U.E. 1024, sinó que directament es localitza l'estrat U.E. 1020, a 85 cm de l'estrat superficial.

Verifiquem llavors, que a la banda Est de la rasa U.E. 1000 es podia veure com la U.E. 1024 es situava a sota del mur U.E. 1012 i de l'estrat U.E. 1013, però a la banda Oest es trobava a sota de U.E. 1012, però no a sota de U.E. 1013. Aquest fet es va justificar amb l'existència d'un retall U.E. 1051, de planta rectangular, realitzat a partir del contrafort U.E. 1023 a l'estrat U.E. 1013 i es disposava de forma diagonal en relació a la rasa U.E. 1000. Llavors, la U.E. 1024 es tractaria del farciment del retall U.E. 1051.

L'eliminació de l'estrat U.E. 1013 a la banda Est de S.2, va desvelar la totalitat de l'alçada del mur absidal, de 48 cm i va permetre veure el seu mur de fonamentació

(U.E. 1036) identificat a la segona fase. Aquest mur, ha estat realitzat per la tècnica de l'encofrat perdut.




Fig. 32.- Vista del mur absidal U.E. 1010 i el seu mur de fonamentació U.E. 1036, un cop eliminat l'estrat que se li lliurava, U.E. 1013.

Segons les instruccions dels responsables del Museu d'Història de Barcelona, es realitzà el resseguiment superficial del mur U.E. 1010, per tal de trobar l'extensió en planta del mur U.E. 1010, i la seva relació amb l'església de Sant Pau. El mateix es demanava pel mur U.E. 1012.



Fig. 33.- Vista final del S.2 després de l'ampliació superficial.

Degut a l'acabament del permís de l'excavació arqueològica, aquesta tasca va quedar limitada. Malgrat això, es va poder localitzar a la banda oest del Sondeig 2 (S.2), part d'una rasa perimetral al temple (U.E. 1028) – amb estrat de farciment U.E. 1029 – que trencava el mur U.E. 1010 just abans de que aquell pogués establir contacte amb l'absidiola dreta del temple. També el mur U.E. 1012 es

trobava tallat: a la banda Oest de S.2, el tallava el negatiu realitzat per tal de plantar un arbre (U.E. 1033); a la banda Est, es trobava tallat per la rasa del mur U.E. 1022, que per la seva banda, semblava tallat per la rasa de l'arqueta U.E. 1039.




Fig. 34.- Detall de l'afectació del mur U.E. 1010 per la rasa realitzada a l'any 2007, així com, per la rasa perimetral del temple de Sant Pau. Es veu també com el mur U.E. 1012, es troba afectat per l'acció de plantament d'un arbre.

Es va poder localitzar també, a la banda Est de S.2, el mateix estrat de amortització de morter de calç disgregat localitzat a la banda Est de S.2, o sigui U.E. 1026. Rebaixant-lo uns centímetres, es va poder localitzar un paviment de rajoles de 15x30x3 cm, disposades a la mescla. En aquell moment, degut a la finalització de l'obra, no es van poder establir les relacions entre aquest paviment i el mur absidal.




Fig. 35.- Detall de paviment U.E. 1027 i de l'estrat que el cobria.

La finalització de l'autorització per a la realització de la intervenció arqueològica van motivar la realització d'una segona fase d'aquesta intervenció arqueològica, realitzada per l'arqueòleg Oriol Achón i Casas.

2.1.5. - DELIMITACIÓ I REBAIX DEL SONDEIG 3 (S. 3)- ZONA NORD-EST .

Paral·lelament al rebaix dels estrats de S.2, i seguint les indicacions dels responsables de l'obra, es va realitzar un petit sondeig de 1 x 1 metres, al costat del mur de tancament actual de l'edifici claustral per on passa la canalització d'aigües (paret situada al costat dret de l'absidiola dreta del temple), per tal de trobar la canalització instal·lada a l'any 2007.




Fig. 36.- Imatge del pou reblert de grava per absorbir les aigües pluvials procedents del claustre de l'església de Sant Pau del Camp.

Es comença per extreure l'estrat superficial U.E. 100, així com l'estrat de rebliment contemporani que farcia S.3 i que també farceix la resta de la rasa U.E. 1000 (U.E. 1001). Al retirar aquests nivells contemporanis es podia veure un plàstic gris (U.E. 994) que servia de protecció a la canalització U.E. 996 (trobad a 75 cm de profunditat) i impedia l'entrada de les sorres i la terra a dins del tub. A sota, es trobaven pedres disposades aleatòriament i grava (U.E. 995), que absorben les aigües provinents del Claustre.

Es conclou que a l'any 2007 no es va instal·lar el tub de canalització dins de la rasa, però es va aprofitar la seva obertura per fer aquesta mena d'arqueta on desaiqüen les aigües del Claustre.

2.1.6. – REBAIX DE LA RASA 3000. ZONA POSTERIOR CAPÇALERA.

La necessitat d'establir un nou traçat per l'aplicació de la nova canalització, determina l'obertura d'una nova rasa, la rasa 3000.

Aquesta nova rasa, començava a la part Nord del sondeig 2 i era perpendicular a la rasa realitzada al 2007. Tenia una longitud d'aproximadament trenta-un metres des del començament del Sondeig 2 fins al mur exterior Oest dels jardins de Sant Pau i una amplada mitjana de seixanta centímetres. La nova canalització hauria d'aprofitar el punt de sortida de la canonada de desguàs (U.E. 996), seguir pel tram obert de la rasa U.E. 1000, present al Sondeig 2 i seguir per la nova rasa (U.E. 3000) fins a l'embornal principal del carrer de Sant Pau.



Fig. 37 i 38.- Dues vistes de la part posterior de l'església de Sant Pau, per on s'obrí la rasa 3000.

Inicialment, es divideix la rasa en dos sectors: Sector A - situat entre la connexió de terra (U.E. 3046) localitzada just darrera de l'àbsis de l'església i el mur Oest dels jardins; Sector B - situat entre el Sondeig 2 i l'esmentada connexió de terra.

2.1.6.1. - SECTOR A

Inicialment, les tasques arqueològiques es centren en rebaixar estratigràficament de forma manual l'estrat superficial de la rasa 3000, present en gairebé tota la superfície dels jardins, l'estrat U.E. 100. Es rebaixa també, amb l'ajuda d'un martell elèctric, l'estrat de graves i ciment que anivellava la rampa d'accés als jardins (U.E. 3010) i que cobria l'estrat superficial U.E. 100, en la zona més propera al mur exterior Oest.

A mesura que es treia l'estrat superficial U.E. 100, es podia veure, al llarg de tota la rasa 3000 i dirigint-se a l'embornal del carrer de Sant Pau, l'estrat de formigó amb graves U.E. 1011, que també era present al Sondeig 2.



Fig. 39 i 40.- Tasques de remoció de l'estrat superficial (U.E. 100) a la Rasa 3000.

Segons les instruccions donades pels responsables de la intervenció urbanística, es va desviar un mig metre part de la rasa, per tal de no afectar l'esmentada canalització. Paral·lelament, es va verificar que la rasa de la canalització, tallava un estrat molt compacte, constituït per abundant material constructiu contemporani al qual se li va atribuir la U.E. 3007.




Fig. 41.- Detall de l'estrat U.E. 1011 a la rasa 3000, retallant l'estrat d'enderroc U.E. 3007.

Una vegada fet aquest desviament, i tornat a rebaixar l'estrat superficial, aquí, amb una potència compresa entre 2 i 10 cm, es va localitzar, a uns 12 cm des del nivell

actual de circulació un altre estrat de formigó amb graves identificat amb la U.E. 3004, també cobrint una canalització, que discorria paral·lela al mur exterior Oest i perpendicular a l'altre canalització U.E. 1011.




Fig. 42.- Detall del sector A de la Rasa 3000.

Dins del Sector A, podem distingir espais ben diferents i que possiblement estan relacionats amb l'afectació que van patir els terrenys a nivell arquitectònic/constructiu:

Espai 1, es l'àrea compresa entre el mur exterior Oest dels jardins fins a l'embornal situat al seu costat.

En aquest espai es va començar per rebaixar l'estrat U.E. 3010 de formigó amb graves, molt granulat i dur, rematant la rampa d'entrada als jardins del temple. Cobria part de l'estrat superficial U.E. 100, a la zona per on passava la rasa. Es va haver d'utilitzar un martell elèctric. Una vegada rebaixats aquests dos estrats, es localitzà, al perfil sud de la rasa, una part de l'estrat de formigó amb graves de la canalització que passa per gairebé tota la rasa 3000 (U.E. 1011) i al Sondeig 2.

Tot seguit, es va localitzar l'estrat U.E. 3009 caracteritzat per terra marró, de matriu llimosa, compacta, amb presència de nòduls de morter ataronjat i blanc i de bastant material constructiu i ceràmic. Aquest estrat es situa a sobre del mur U.E. 3015 i cobrint part dels estrats U.E.'s 3005 i 3035. Aquest estrat es disposava molt irregularment i cobria parcialment l'estrat U.E. 3005, a la vegada cobert per l'estrat de formigó U.E. 1011. Un cop rebaixat l'estrat U.E. 3009, es va poder doncs, observar l'estrat U.E. 3005, de terra marró fosc de matriu sorrenca, compacta i amb presència de taques molt petites de carbons, morter de calç, pedres aplanades de petites dimensions disposades horitzontalment respecte al terra i material constructiu molt dispersat.

També, es va poder localitzar a aproximadament 40 cm del nivell de circulació, el mur U.E. 3015, bastit de pedres de paredat sense escairar i maons lligats per abundant morter de calç ataronjat amb una amplada de 60 cm i una alçada verificable de 25 cm. Orientació NE-SO. Aquest mur es trobava retallat per la rasa (U.E. 3034) de l'embornal més proper al mur exterior Oest dels jardins. Se li entregava l'estrat U.E. 3035, cobert per U.E. 3005.




Fig. 43 i 44.- Imatges de l'estratigrafia del Sector A. Banda Sud i Nord, respectivament.

L'estrat U.E. 3035, de terra marró vermellós de matriu argilosa amb presència de pedra i algun material constructiu, es trobava a aproximadament 40 cm del nivell actual de circulació. Cobria a l'estrat de cendres grises de matriu argilosa d'aproximadament 1 cm de potència U.E. 3001, que per la seva part cobria a l'estrat U.E. 3036. Aquest últim estrat, de terra marró fosc de matriu argilós, amb taques de morter de calç era tallat per la rasa del mur U.E. 3015.




Fig. 45.- Imatge del mur UE 3015, un cop rebaixat l'estrat d'amortització U.E. 3009.

En aquest sentit, el mur U.E. 3015 fou l'únic que va poder ser excavat fins a l'estrat on tenia la seva fonamentació (U.E. 1036). Però, el fet de que tant l'estrat U.E. 3036, anterior al mur en qüestió, com l'estrat U.E. 3035 que se li adossa, no hagin donat material suficientment clar per datar-los, no ens permet apropar-nos massa a la seva cronologia. Ens quedarien llavors, les fonts documentals que ens testifiquen la presència de l'edifici de la rectoria justament en aquesta zona, lo que també queda reflectit amb la presència de varis estrats d'enderroc contemporanis, com es el cas de l'estrat U.E. 3009, que cobreix el mur U.E. 3015.

Tots quatre estrats, U.E's 3005, 3035, 3001 i 3036, es trobaven tallats per la rasa U.E. 3061 d'un forat fet al terreny, farcit després amb una terra solta, de color gris fosc, i matriu sorrenca, amb restes de morter i material constructiu (U.E. 3033) i per la rasa U.E. 3034 de l'embornal situat a prop del mur Oest dels jardins i al costat de la rasa 3000.

Retallant l'estrat U.E. 3036 es va trobar un enterrament (U.E. 3031) però no es va poder identificar cap fossa o cobertura. Del sebollit, només es va poder observar el cap, en bon estat de conservació i posicionat lateralment cap a l'Est (la resta del cos es situava a sota del paviment de pedres de la rampa dels jardins). Possible orientació del sebollit: SO-NE.



Fig. 46.- Imatge del sebollit (U.E. 3031) trobat a l'estrat d'argiles U.E. 3036.

Malauradament, degut a la inutilització de la rasa 3000 per fer passar la canalització objecte de la intervenció urbanística, la tomba no es va excavar. Pel fet de que la tomba no s'excavés i a la falta de més indicis directors, com podrien ser mes evidències materials que ens datessin l'estrat U.E. 3036, no es pot determinar

una cronologia exacta de l'enterrament. Si establim paral·lelismes amb altres excavacions realitzades a la zona, el podríem situar dins de la necròpolis tardoromana aquí existent. Característiques d'inhumació com les de l'enterrament en qüestió, es repeteixen. Igualment, es van trobar enterraments sense cap tipus de coberta, com els enterraments dels segles IV i VI d.C enregistrats per l'arqueòloga Mònica Blasco a l'any 1990 als carrers de Sant Pau, Santa Helena i de la Riereta; per l'arqueòloga Dària Calpena a la zona entre els carrers de Sant Pau, Reina Amàlia, Hort de la Bomba i Carretes a l'any 2001; i dins del recinte dels jardins dels horts de Sant Pau, per l'arqueòloga Anna Monleón a l'any 1997. Però per tal d'arribar a una conclusió definitiva, caldria fer la excavació total de l'enterrament.

Aparentment, l'espai 1 es troba menys afectat pels estrats d'enderrocament de l'edifici de la rectoria, enderrocant a principis del segle XX, pot ser degut als desnivells del terreny o del mateix edifici (se sap per font documental⁸, que a la rectoria hi havia una bodega que se situava justament en aquesta zona. Aquestes, se situen normalment a un nivell més baix, als soterranis). Això es dedueix perquè, malgrat els estrats U.E. 3005 i U.E. 3035 tinguin presència de materials constructius, el tenen en molt menys quantitats que l'estrat U.E. 3009 o d'altres.




Fig. 47.- Detall dels estrats d'enderroc de l'edifici de les antigues dependències del monestir, a la Rasa 3000.

⁸ GARRIGA I ROCA, 1858.

Espai 2, és l'àrea situada entre l'esmentat embornal i el mur U.E. 3015, cap a la connexió de terra U.E. 3046. En aquesta zona, els estrats superficials contemporanis no difereixen dels de l'espai 1. Això, en el sentit que, al rebaixar la U.E. 100, es segueix localitzant l'estrat de formigó amb graves de la canalització que passa per gairebé tota la rasa 3000 i Sondeig 2 (s'observa només al perfil sud de la Rasa 3000), amb la U.E. 1011. L'acció d'instal·lació d'aquesta canalització, va tallar l'estrat d'enderroc U.E. 3007.

L'estrat d'enderroc U.E. 3007, era format per un conjunt de paviments de calç rosat de matriu sorrenca i preparació de paviment que es caracteritzava per la presència d'abundant material constructiu, morter de calç blanc i taronja barrejat amb terra marró grisós de matriu sorrenca. Tenia una presència abundant de ceràmica contemporània i moderna. Per la seva duresa i superfície aplanada, podria interpretar-se com a nivell d'ús.

Una vegada rebaixat aquest estrat, es localitza un estrat d'enderroc, la U.E. 3003, constituït per terra de color marró fosc amb nòduls de morter de calç blanc i taronja, taques de carbó, material constructiu de dimensions petites i pedres. Amb una gran presència de material ceràmic modern-contemporani. Cobria els estrats U.E.'s 3002 i U.E. 3006. Aquest últim estrat, era una fina capa de terra argilosa molt fosca que cobria puntualment l'estrat U.E. 3002.

Es va passar, doncs, al rebaix manual de l'estrat U.E. 3002, cobert per U.E. 3003 i puntualment per l'estrat d'argiles molt fosques U.E. 3006. Aquest estrat era de terra de color marró ataronjat de matriu sorrenca, amb elevada presència de morter de calç i restes de revestiment murari, que identifiquem com un estrat d'enderroc.




Fig. 48.- Fotografia de detall del sector A a la Rasa 3000.

En eliminar l'estrat U.E. 3002, localitzem l'estrat U.E. 3065, també d'enderroc, molt compacte, constituït per terra marró ataronjada amb una forta presència de morter també taronja i algunes taques de morter de calç blanc. Amb presència de material constructiu molt desfet. Potència aproximada de 15 cm. Aquest estrat es trobava cobrint una bona part de les estructures del Sector A, més específicament, els murs U.E. 3039, 3040 i 3041.

Tots aquests estrats d'enderroc, reflecteixen un període en el qual es va procedir a la destrucció de les estructures i edificis construïts als jardins. Els materials recuperats als estrats i les seves característiques, ens diuen que l'afectació va tenir lloc en època contemporània, encara que la presència d'una barreja de materials de varies èpoques històriques ens indiqui que possiblement, aquests estrats són fruit de la remoció d'estrats més antics.

Finalment, es va localitzar, a la zona anterior, l'estrat U.E. 3035, que es trobava retallat per la rasa del mur U.E. 3020.




Fig. 49.- Imatge de la canalització instal·lada amb posterioritat al període d'amortització dels murs presents al Sector A.

En aquest espai del Sector A, es van poder localitzar a sota dels nivells d'enderroc diferents estructures.

La primera d'elles es correspon amb la U.E. 3058. Es tracta d'una canalització de gres, la rasa de la qual, talla l'estrat U.E. 3035 i l'estrat d'enderroc U.E. 3002. Es troba a bell mig dels murs de fonamentació U.E. 3015 i U.E. 3020. El fet de que talli l'estrat U.E. 3002, la situa en època posterior als enderrocaments.

Una segona estructura s'identifica amb la U.E. 3020. Aquesta és bastida amb pedres lligades per morter de calç blanc. Té 60 cm d'ample i 22 cm visibles d'alçada. Té una orientació NE-SO. Es recolza a l'estrat 3035. Se li recolza l'estrat de farciment de la rasa d'instal·lació de la canalització del segle XX. El cobreix l'estrat d'enderroc UE 3002.



Fig. 50.- Imatge del mur U.E. 3020, possiblement pertanyent a la antiga rectoria de Sant Pau.



Fig. 51.- Imatge del mur U.E. 3040, un cop rebaixat l'estrat d'amortització U.E. 3009.

Un tercer element es documenta com a U.E. 3039. Aquest es correspon amb una estructura construïda amb pedres de forma quadrada de paredat, i maons, lligats amb morter de calç blanc. Orientació NE-SO. Amb una amplada de 42 cm. El cobreix l'estrat d'enderroc UE 3065.



Fig. 52.- Imatge del mur U.E. 3039.




Fig. 53.- Vista de l'estratigrafia associada al mur U.E. 3039.

El quart element localitzat és un mur, U.E. 3040. Aquest és bastit amb blocs de pedra i maons, lligats per abundant morter de calç blanc. Presenta una orientació NE-SO. El mur té una amplada de 42cm. El cobreix l'estrat d'enderroc U.E. 3065.

Per últim, s'identifica el mur U.E. 3041. Aquesta estructura de pedres llaurades toscament lligades per abundant morter de calç ataronjat. Té una orientació NE-SO. L'amplada del mur és de 75 cm. Aquest també el cobreix l'estrat d'enderroc U.E. 3065.




Fig. 54.- Vista del mur U.E. 3041.

2.1.6.2. - SECTOR B

Al Sector B, i de forma paral·lela amb el Sector A, es comencen els treballs rebaixant l'estrat superficial U.E. 100 que cobria aquest tram de la rasa. De seguida, ens trobem amb les instal·lacions de serveis contemporànies pel funcionament actual del monestir. Específicament, localitzem l'estrat U.E. 1011 de la canalització d'aigües ja esmentada anteriorment, l'arqueta U.E. 3070 per on passava la canalització U.E. 1011; la instal·lació de la connexió de terra U.E. 3046, i l'estrat de graves U.E. 3045 que farcia la rasa de la claveguera U.E. 3014.




Fig. 55.- Imatge de la connexió de terra.

Ens trobem també, amb l'estrat de nivell d'ús U.E. 3011, constituït per morter de calç, petits nòduls de fang cuit (possiblement procedents de material constructiu), barrejats amb terra marró gris fosc de matriu sorrenca, retallat per la rasa de

l'arqueta U.E. 3047; i l'estrat U.E. 3025, d'amortització de terra marró amb taques de carbó i morter de calç amb presència de força material constructiu. Aquest estrat es trobava cobert per l'estrat superficial U.E. 100 i també per l'estrat de nivell d'ús U.E. 3011.




Fig. 56.- Detall dels estrats localitzats en part del Sector B de la rasa 3000.

Es comença amb el rebaix de l'estrat U.E. 3011, trobant-se fins a tres estrats diferenciats. Al costat Est, es localitzà la continuació de l'estrat U.E. 3025.




Fig. 57.- Detall dels estrats d'enderroc U.E. 3016 i U.E. 3023, i de l'estrat de farciment U.E. 3019, després de rebaixat l'estrat U.E. 3011.

L'estrat d'enderroc U.E. 3016, de terra marró grisós fosc, de matriu sorrenca, amb petites taques de morter, carbons i material constructiu abundant i presència de molt material ceràmic contemporani.

L'estrat d'enderroc U.E. 3023 de terra marró grisós molt fosc, de matriu sorrenca, solta i amb presència abundant de material constructiu.

Tots tres, es trobaven en contacte un amb els altres i els constituïen restes de material constructiu com maons, totxos, morter de calç i restes de material ceràmic

modern i contemporani que ens assenjala una cronologia contemporània, a partir del segle XVIII fins a la segona meitat del segle XX, moment en el qual l'edifici no torna a patir intervencions de nivell estructural (conegudes), com serien enderrocs.




Fig. 58.- Detall de part del Sector B de la rasa 3000, un cop rebaixat l'estrat de farciment U.E. 3019 i l'estrat U.E. 3011.

Tot seguit es procedeix al rebaix de l'estrat de farciment U.E. 3019 de la rasa de l'arqueta (U.E. 3047). Aquest estrat el constituïa una terra marró molt fosca de matriu llimós, amb presència de material constructiu, fauna i una barreja de ceràmica moderna i contemporània.

Es rebaixa també l'estrat de farciment U.E. 3045 constituït per graves i sorres, de la rasa U.E. 3044. En extraure aquest farciment, trobem una claveguera de formigó U.E. 3014, tapada per maons de 29 x 14 cm (U.E. 3055), actualment fora de servei, amb orientació SO-NE. Per les seves característiques, aquesta claveguera sembla haver estat realitzada al mateix temps a partir de la segona meitat del segle XX, arrel de les diverses intervencions de millora que el monestir va patir des de llavors.



Fig. 59.- Detall de la canalització U.E. 3014, un cop rebaixat l'estrat que farcia la seva rasa.

Tornant enrere, la remoció manual dels estrats U.E. 3016 i U.E. 3023 es va fer gairebé al mateix temps. Extraient aquests dos estrats es va observar, justament a sota de U.E. 3023, un mur (U.E. 3038) de pedres, amb rebles i maons disposats

horitzontalment respecte al terra, lligats amb morter de calç ataronjat. Prenia una orientació NE-SO i feia 50 cm d'amplada. La disposició de les pedres respecte als maons feia recordar una capsa de dipòsit d'aigües o una canalització. Recolzant-se amb aquest mur, teníem l'estrat U.E. 3030 de terra marró fosc de matriu sorrenca, compacta, amb pedretes, fauna i material ceràmic.



Fig. 60.- Imatge del mur U.E. 3038, localitzat al rebaixar l'estrat U.E. 3023, i de l'estrat que se li recolzava, amb U.E. 3030.

Finalment, es va procedir a l'excavació de l'estrat U.E. 3025, que ens va permetre localitzar varies estructures.



Fig. 61.- Imatge del mur U.E. 3012, localitzat al rebaixar l'estrat U.E. 3025.

Primerament es localitzà una estructura, U.E. 3012, de parament de pedres escairades lligades per morter ataronjat. Se li adossa l'estructura U.E. 3013. Justament la cara Oest per la qual s'adossa el mur U.E. 3013 es troba enlluïda. Té una orientació NE-SO i fa 60 cm d'amplada. Es troba parcialment tallada per la rasa de la claveguera U.E. 3014. Conjuntament amb el mur U.E. 3013, 3028 i 3051 configuren un dipòsit.

L'estructura U.E. 3013, bastida amb blocs de pedra poc escairades amb dues cares vistes i l'interior reblert amb pedres i maons, lligats amb morter de calç amb terra marró. Sembla acomplir la funció d'esglaó.




Fig. 62.- Imatge del mur U.E. 3013, localitzat al rebaixar l'estrat U.E. 3025.

L'estructura U.E. 3028, és bastida amb pedres de 20 x 20 cm aproximadament, de doble parament amb farciment de pedres irregulars i maons, lligats per morter de calç amb terra de matriu sorrenca. La cara interior Est es troba arrebossada. Se li adossa un altre mur (U.E. 3051), formant entre els dos i el mur U.E. 3012, l'estructura U.E. 3052, és a dir, un dipòsit de planta rectangular. Orientació SO-NE i E-O, respectivament.




Fig. 63.- Imatge dels murs U.E. 3028 i U.E. 3051, que formarien juntament amb el mur U.E. 3012, un dipòsit.

A continuació es localitza l'estructura U.E. 3027, construïda amb pedres i maons lligats per abundant morter de calç ataronjat. Al seu interior es pot observar que

passa un canonada de ceràmica amb vidriat intern (U.E. 3050), que per les seves dimensions serviria molt probablement per canalitzar aigües netes.



L'estructura té una orientació E-O. Se li adossa l'estrat U.E. 3030, que a la vegada s'adossa a l'estructura U.E. 3038.

S'interpreta que els murs U.E. 3028 i U.E. 3051, formen el dipòsit U.E. 3052, però encara que no s'hagi pogut comprovar, pensem que el mur U.E. 3012 seria el seu mur de tancament Est. Això perquè presenta la seva cara interior enlluïda, tal com el mur 3028.

Fig. 64.- Imatge de la estructura de canalització amb U.E. 3027.

El mur U.E. 3013, presenta les mateixes característiques constructives que el mur U.E. 3028, però sembla haver estat afegit posteriorment a l'estructura del dipòsit (no verifica cap cara arrebossada, com amb els murs U.E. 3028 i U.E. 3012), tal vegada per reduir-lo o per servir d'esglaó. Dins del que seria el dipòsit, i també a sota de l'estrat d'amortització U.E. 3025, es podia veure l'estrat de farciment U.E. 3029 constituït per material constructiu i material ceràmic modern. La inutilització de la rasa no va permetre d'excavar-lo. Aquest dipòsit, podria estar relacionat amb la canalització U.E. 3027.



Fig. 65.- Imatge del conjunt de murs que possiblement constitueixen el dipòsit U.E. 3052.

Una mica més cap a l'Est de la Rasa 3000, arribant al Sondeig 2, es va excavar també l'estrat superficial U.E. 100. Aquesta acció, va permetre localitzar inicialment els estrats U.E.'s 3017, 3018 i 1001.



Fig. 66.- Imatge de la xarxa de circulació d'aigües, possiblement constituïda pel dipòsit U.E. 3052 i per l'estructura de canalització U.E. 3027.

L'estrat U.E. 3017, de terra marró ataronjada de matriu sorrenca, taques de carbó i morter de calç blanc i ataronjat, tenia aproximadament 20 cm de potència. El retallava l'estrat U.E. 3018 i la rasa de la claveguera U.E. 3014. El material recuperat el situa de finals de l'època moderna.




Fig. 67.- Imatge dels estrats U.E.'s 3017, 3018 i 3021.

L'estrat U.E. 3018, de terra marró de matriu sorrenca, amb forta presència de morter de calç blanc i ataronjat i pedres de dimensió mitjana. Tenia aproximadament 20 cm de potència. Es trobava retallat per la Rasa U.E. 1000 i tallava l'estrat U.E. 1017, per tant es tractaria d'un nivell posterior.

L'estrat U.E. 1001, s'identifica com l'estrat de farciment de la Rasa U.E. 1000. Inicialment es va rebaixar l'estrat U.E. 1001, sent possible verificar que a sota de l'estrat U.E. 3018, a aproximadament 60 cm de profunditat des del nivell superficial

es trobava un altre estrat, U.E. 3021, de terra marró, solta, de matriu llimosa, amb presència abundant de material ceràmic, fauna i pedres llaurades toscament.

Se segueix el rebaix dels estrats U.E. 3018 i 3017. S'observa llavors, que ambdós cobreixen l'estrat U.E. 3021. Els materials més recents, recuperats en aquest estrat el situen en època moderna, cap al S. XVI.




Fig. 68.- Imatge del mur U.E. 3042.




Fig. 69.- Imatge del mur U.E. 3043.

S'inicia el rebaix d'aquest estrat, d'uns 25 cm de potència, trobant-se a una cota de aproximadament 85 cm des del nivell superficial un estrat d'argila marró fosca, amb la presència d'abundant material ceràmic romà. Les seves característiques geològiques el fan equiparar-se a l'estrat U.E. 3036, també present al Sector A de la Rasa 3000. En aquest nivell es van identificar dues estructures de pedres sense escairar, disposades de forma desorganitzada (U.E.'s 3042 i 3043). L'estructura U.E. 3042 presenta a més, restes de morter de calç ataronjat molt disgregat.




Fig. 70.- Imatge del crani del sebollit U.E. 3032 localitzat al Sector B de la rasa 3000.

Entre les dues estructures, que semblen delimitar una mena d'àmbit, van aparèixer les restes d'un enterrament humà, en un estat de conservació molt dolent, possiblement d'un infant, sense que s'hagi descobert cap tipus de coberta (U.E.

3032). El sebollit semblava seguir la mateixa orientació de l'altre: SO-NE, quedant-se fora dels límits de la Rasa 3000.

Aquesta tomba, pels mateixos motius ja exposats en l'aparició de l'altre enterrament, tampoc es va excavar, però, el fet de que es situï en un estrat de característiques i cronologia tardo-romana⁹, el podria situar dins de la necròpolis tardo-romana localitzada en intervencions realitzades anteriorment a dins i als voltants dels jardins de l'església de Sant Pau. Es recomana per tant, la realització futura d'una intervenció arqueològica que permeti excavar i documentar a fons ambdós enterraments.

Havent rebut instruccions de les autoritats responsables de l'obra i del MUHBA, de no seguir amb el rebaix dels estrats de la rasa 3000, ja que aquesta finalment no seria utilitzada pels fins pel qual s'obria (la instal·lació de la canonada de desguàs) ja que afectaria a moltes estructures, es van aturar les tasques arqueològiques a la Rasa 3000. Finalment, la finalització del permís per efectuar la intervenció arqueològica, va determinar l'aturament provisional de la mateixa.

2.2. – SEGONA FASE

El dilluns 19 d'abril de 2010 s'inicià la segona fase d'intervenció arqueològica als Horts de Sant Pau del Camp. Aquesta segona fase implicà un canvi en la direcció arqueològica que fou assumida per Oriol Achón i Casas. El sector en que es centrà la present fase d'intervenció correspon a l'àrea més meridional de tots els sectors intervinguts en el transcurs de la primera fase.



Fig. 71.- Vista general de la zona de la intervenció de la Segona Fase.

⁹ Aquest estrat és igual a l'estrat U.E. 1020. L'estrat U.E. 1020, fou datat a la segona fase com a tardo-romà.

Les tasques arqueològiques dutes a terme en el transcurs d'aquesta fase d'intervenció es poden desglossar en tres aspectes diferenciats. El primer d'ells és la neteja de la rasa oberta l'any 2007 sense control arqueològic i completar la seva documentació estratigràfica i planimètrica. El segon, és completar la delimitació superficial de les estructures localitzades en el transcurs de la primera fase, completant la seva documentació. Per últim, la realització de tres sondejos que permetin explicar l'evolució del sector. Els diferents aspectes enunciats es desenvolupen a continuació.

2.2.1.- NETEJA DE LA RASA OBERTA L'ANY 2007

La reobertura de la rasa realitzada sense els corresponents permisos de les administracions l'any 2007, fou un dels objectius de la primera fase d'intervenció. En el moment d'iniciar la present fase d'intervenció es procedí a netejar la rasa, tot acabant de buidar-la de l'estrat de rebliment, identificat com a U.E. 1001, que havia quedat incomplet en la fase anterior. El rebliment de la rasa es produí el mateix any 2007. La rasa, identificada amb la U.E. 1000 es trobava encara parcialment reblerta per un nivell (U.E. 1001) de terra saulosa amb moltes restes de materials constructius de diverses èpoques, així com part dels blocs de pedra que formaven part dels murs afectats per la realització de la rasa. Aquesta rasa (U.E. 1000) realitzada l'any 2007, descriu una trajectòria irregular amb una amplada també irregular que oscil·la entre els 50 i 70 cm. La seva secció és rectangular i afecta a diverses estructures i estrats.



Fig. 72.- Procés de buidatge de la rasa oberta l'any 2007.

Aquesta neteja va permetre observar els perfils de la rasa i poder procedir a completar la documentació estratigràfica iniciada però no concloua a la primera fase

d'execució de la intervenció arqueològica. La neteja amb profunditat d'aquesta rasa ajuda de manera determinant a la comprensió del sector intervingut. Aquesta neteja dels perfils permet observar bona part de les accions que expliquen l'evolució de l'espai. Malgrat que no s'excavà en extensió aquest sector, la documentació de la seqüència estratigràfica complementada per la realització de les tasques de delimitació d'estructures i la realització de fins a tres sondejos permet acostar-nos a l'evolució arquitectònica i d'ocupació humana del sector.



Igualment la neteja del fons de la rasa va permetre observar la fonamentació del mur absidal. Aquest mur (U.E. 1010) ja havia estat localitzat en el transcurs de la primera fase. Amb la documentació i identificació de la seva fonamentació (U.E. 1036) es completa el seu recorregut. Aquest fet possibilita determinar la seva tipologia i orientació. Així com constatar la preservació de part d'una paret vista (U.E. 1010) i d'una fonamentació (U.E. 1036) que sobrepassa els límits del rebaix autoritzat a realitzar.

Fig. 73.- Vista general de la rasa neta.

La neteja amb profunditat d'aquesta rasa ajuda de manera determinant a la comprensió del sector intervingut. Aquesta rasa fou identificada amb la U.E. 1000 i el seu rebliment amb la U.E. 1001. L'estrat de rebliment era format per terres sauloses amb moltes restes de materials constructius de diverses èpoques, així com part dels blocs de pedra que formaven part dels murs afectats per la realització de la rasa. Amb la neteja d'aquest rebliment es possibilita la delimitació de l'estrat on es realitza la rasa de fonamentació (U.E. 1035) que s'identificà amb la U.E. 1020. Aquest estrat argilós donà materials diversos tals com, ceràmiques africanes de cuina i diversos fragments d'àmfora africana identificada amb una Key LXII B, la seva utilització a casa nostra es prolonga fins el tercer quart del segle VI d.C.. Amb aquestes dades podem dir, que possiblement l'estrat U.E. 1020 es formà al llarg del darrer quart del segle VI d.C. i per tant, permet en conseqüència, afirmar que la rasa de fonamentació (U.E. 1035) no es pot realitzar fins després de la formació de l'estrat, podent realitzar-se al llarg del segle VII d.C., com a moment més reculat

sense poder establir el seu moment concret degut principalment a les seves característiques constructives podent establir tan sols una datació posterior a finals del segle VI i anterior al segle XII moment en que s'edificà la nova església de Sant Pau i Sant Pere del Camp. Aquesta forquilla cronològica es pot reduir a partir de la tipologia de l'absis fins establir-se entre els segles VII i IX d.C.¹⁰

2.2.2.- DELIMITACIÓ D'ESTRUCTURES

La delimitació de les estructures iniciada a la primera fase fou completada en la present fase. La primera de les estructures localitzades correspon a una estructura bastida amb blocs de pedra lleugerament desbastats disposats en filades regulars lligats amb morter de calç. Aquesta estructura s'identifica amb la U.E. 1010 i presenta dues cares vistes i entre elles un rebliment amb morter, el cascall de pedra procedent del desbastament dels carreus i la presència de materials constructius segurament procedents de l'aflorament d'aquests materials a la zona. Aquesta estructura s'identificà en el transcurs d'una de les visites realitzades en el transcurs de la primera fase com un mur absidal, extrem que queda confirmat en la present fase d'intervenció.



Fig. 74.- Vista general del mur absidal U.E. 1010 en superficial.

Fig. 75.- Vista frontal de l'aparell del mur U.E. 1010 i la seva banqueteta U.E. 1036.



Aquesta estructura (U.E. 1010) presenta tres filades regulars amb una alçada de fins a 48 cm de mur vist. En el transcurs de la primera fase es realitzà un sondeig a

¹⁰ La documentació d'aquesta estructura va despertar l'interés de la conservadora del MUHBA Julia Beltran de Heredia, qui sosté que amb les dades recuperades és suficient per establir els segles VI-VII d.C. com a moment de construcció de l'absis. Basa la seva afirmació en la tècnica constructiva emprada. Si aquest extrem fos confirmat en una excavació en extensió, ens trobaríem davant de la mateixa església que comptava amb les impostes i amb les columnes reubicades al segle XII a l'actual portalada.

la cara exterior d'aquest mur observant-se en la present fase, dues tipologies de parament clarament diferenciades individualitzades en la present fase de la intervenció. La banquetta de fonamentació identificada amb la U.E. 1036. Aquesta banquetta documentada tan sols fins el nivell assolit per la rasa de l'any 2007, és a dir amb una alçada assolida de 35 cm. Aquesta fonamentació presenta una major potència però conèixer la seva potència no era dins dels objectius de la present intervenció.

L'aparell d'aquesta banquetta documentada en el fons de la rasa netejada en aquesta fase i en aquest sondeig previ, és dels anomenats a la rasa perduda, és a dir, reomplint la totalitat de l'espai rebaixat (U.E. 1035) amb diverses filades de pedres poc desbastades disposades formant una espècie d'*opus spicatum* que es rebleix amb morter de calç. Per això presenta tanta abundància de morter. Aquest extrem sembla confirmar-se per l'elevat nombre de blocs de pedra disposats en un pla inclinat. La tipologia observada d'aquesta estructura és semicircular sobrepassada interiorment i exterior, és a dir, no correspon amb un absis semicircular on mitja circumferència corona i tanca la nau com és tradicional dins dels marcs cronològics d'època alt-medieval i romànics, sinó que el coronament sobrepassa aquest semicercle. La recerca de paral·lels d'aquest tipus d'absis ha estat també un dels objectius d'aquesta fase d'intervenció, trobant molt pocs paral·lels a casa nostra¹¹ i algunes més a la resta de la península¹². Són més abundants les capçaleres amb planta interior semicircular ultrapassada i exterior rectangular o pentagonal, però no així amb l'interior i l'exterior semicircular ultrapassat¹³. El fet que tradicionalment s'ubiqui aquesta tipologia com corresponen

¹¹ De fet tan sols hi ha sis paral·lels en el conjunt dels països catalans. Per un costat, la capçalera de la Basílica del Miracle a l'Amfiteatre de Tarragona, un segon al Rosselló, tot hi que dubtós, Santa Maria de les Malloles (Rosselló), l'absis de Santa Margarida d'Empúries, Sant Genís del Terrer (Alt Empordà), Sant Joan (Bellcaire d'Empordà), Capella del Castell Vell (Llinars del Vallès), així com les absidioles de Sant Quirze de Pedret (Bergadà), o Sant Llorenç de Morunys (Solsonès). Xavier Barral indica que les capçaleres d'aquesta tipologia tenen un marc cronològic entre els segles VIII i IX.

¹² Agraïm a la Jordina Sales (Doctorant sobre esglésies tardo antigues peninsulars) la seva col·laboració i aportació de paral·lels dels països catalans, Bell-lloc d'Aró (Girona) i de més enllà com l'església de Santa Maria de Mijangos (Burgos). Coincideix igualment amb la Julia Beltran de Heredia en atribuir una cronologia del segle VI-VII d.C.

¹³ En aquest sentit i coincidint també amb les observacions de Julia Beltran de Heredia, el dr. Josep Ma Gurt i Esparreguera, catedràtic d'arqueologia de la UB, també coincideix a dir que la tipologia sumada a la tècnica constructiva i la seva situació, són indicis suficients per situar la seva construcció dins d'una forquilla cronològica entre els segles VII i IX.

als segles VIII-IX no exclou que les noves revisions ampliïn la forquilla i encloguin el segle VII. L'excavació en extensió d'aquesta estructura podria ajudar a situar, més concretament, la seva construcció. Així mateix, l'excavació en extensió de tota la zona donaria clars indicis de la vinculació d'aquesta capçalera amb la necròpolis tardo-antiga localitzada en les diferents campanyes realitzades, no només, a Sant Pau del Camp sinó també a tots els indrets propers.

La delimitació de l'altre gran estructura localitzada en el transcurs de la primera fase, la identificada amb la U.E. 1012 i que discorre paral·lela a l'absis no es conserva més enllà dels límits establerts en aquell moment. Amb tot, la poca potència d'aquesta estructura i les seves relacions físiques amb els estrats circumstants demostren que aquest mur és molt posterior al mur U.E. 1010.

Noves estructures han estat delimitades en el transcurs d'enretirar el nivell superficial i en el cas del paviment localitzat en el transcurs de la primera fase, el seu nivell de rebliment. L'aparició d'aquest paviment en el transcurs de la primera fase va fer necessari establir les seves dimensions i la seva funcionalitat.




Fig. 76.- Vista del procés de delimitació de l'estrat d'amortització del paviment U.E. 1027.

El primer pas fou enretirar l'estrat superficial (U.E. 100) localitzant l'estrat d'amortització del paviment (U.E. 1026). Aquest quedava delimitat per les rases U.E. 1028 (veure l'apartat de sondejos) i la rasa U.E. 1040, vinculada als serveis d'aigua del recinte. Acte seguit es procedeix a excavar l'estrat d'amortització i resseguir el paviment de rajoles U.E. 1027. En aquest procés es localitza el retall d'un dels diferents arbres del sector identificat amb la U.E. 1037, el mur de

tancament septentrional d'un àmbit (U.E. 1025) i el del límit meridional del mateix àmbit (U.E. 1045).




Fig. 77.- Vista general del paviment U.E. 1027.

Així a l'extrem meridional de la rasa U.E. 1000 es localitza un mur d'aparell mixt de maons i blocs de pedra lligat amb morter de calç blanquinós que presenta una orientació est oest. Aquest mur s'identifica amb la U.E. 1045.




Fig. 78.- Delimitació del mur U.E. 1045 inicial. Fig. 79.- Vista del mur un cop finalitzada la intervenció.

Associat a aquest mur localitzem la seva banqueteta de fonamentació (U.E. 1072). Aquesta banqueteta presenta una major amplada que la fonamentació sobre la qual se situa (U.E. 1066). La successió de banquetes de fonamentació s'explica per la pròpia i densa evolució del sector entre els segles VII-IX i XIX. Aquesta es demostra amb les successives refraccions i aprofitament d'elements anteriors en les noves planificacions.

Així, sobre una fonamentació de pedres poc escairades lligades amb morter de color taronja (U.E. 1066) que presenta llei de trava amb la fonamentació de l'absis (U.E. 1036) i les mateixes característiques morfològiques i tecnològiques i per tan coetànies, hi trobem la banqueteta U.E. 1072, que és més ampla que l'anterior i que està formada per blocs rectangulars ben escairats lligats amb morter de color taronja. Aquesta banqueteta de poc més de 15 cm de potència sembla coetani al mur U.E. 1045.

Fig. 80.- Vista de detall de les relacions entre les banquetes U.E. 1066 i 1072 i el mur U.E. 1045.

Fig. 81.- Vista general de l'extrem meridional del sector.



Malgrat les poques relacions físiques conservades entre el mur U.E. 1045 i la resta del sector, el mur està tallat pel sud i oest per la rasa U.E. 1000 i per l'est per la rasa U.E. 1028 (La rasa d'impermeabilització del conjunt). Tan sols al nord podem observar que el paviment de rajoles U.E. 1027 s'hi lliure indicant el moment en que aquest mur està en funcionament i la seva banqueteta coberta pel paviment U.E. 1027.

Altres estructures foren localitzades al nord de l'àmbit definit pels murs U.E.'s 1045 i 1025 i el paviment U.E. 1027. Algunes d'elles ja foren localitzades en el transcurs

de la primera fase, com ara l'arqueta U.E. 1039, el contrafort U.E. 1023 o el tub U.E. 1046.



Fig. 82.- Dipòsit o petit pou mort U.E. 1050.

D'altres es delimiten i seguint les indicacions del Museu d'Història de Barcelona es procedeix a la seva excavació. Aquest és el cas del dipòsit o pou mort U.E. 1050, amb aquesta U.E. s'identifica el negatiu realitzat per tal d'encabir els quatre murs que el configuren (U.E.'s 1022, 1047, 1048, 1049) i l'estrat (U.E. 1021) de morter i sorres amb presència de materials ceràmics propis del segle XIX i materials constructius. Aquest pou degué afectar el contrafort i part dels estrats identificats en l'exterior de l'absis. Aquesta estructura s'adossa al mur U.E. 1025. A la seva vegada, aquesta estructura queda afectada parcialment per la rasa U.E. 1014 per incloure al seu interior la canalització U.E. 1046 i revestida amb formigó (U.E. 1011) així com, l'arqueta U.E. 1039. Aquesta afectació fa que els murs nord (U.E. 1049) i est (U.E. 1048) s'identifiquen en el procés de rebaix de l'estrat U.E. 1021.




Fig. 83.- Detall de les estructures annexes al mur U.E. 1025.

L'estructura del contrafort sembla retallada per tal d'encabir el pou mort o dipòsit (U.E. 1050). El mur U.E. 1025 al qual s'adossa el dipòsit, sembla adossar-se, a la seva vegada a l'absis (U.E. 1010) i al contrafort (U.E. 1023). Cobrint el mur U.E. 1025, es localitza un nivell format per morter de calç amb presència de material constructiu i llosses primes. Aquesta estructura s'identifica amb la U.E. 1071 i podria assenyalar la preparació per instal·lar un marxapeus o l'existència d'un accés o portal.

2.2.3.- REALITZACIÓ DE SONDEJOS

En el transcurs d'aquesta intervenció es realitzen 3 nous sondejos. El primer d'ells per tal de documentar les relacions existents entre el mur U.E. 1010 i l'absidiola de llevant de la capçalera de l'església de Sant Pau del Camp.



Fig. 84.- Vista inicial de l'àrea a intervenir.



Fig. 85.- Procés d'excavació de la rasa U.E. 1028.

La vista inicial de la zona a sondejar ja denotava l'existència d'una rasa que s'identificà amb la U.E. 1028. El seu interior es trobava reblert amb un nivell (U.E. 1029) de graves amb material constructiu contemporani barrejat. Aquest nivell cobreix una filada de maons contemporanis (U.E. 1030) que cobreix una canalització de formigó (U.E. 1031). Aquesta estructura s'interpreta com una canalització de drenatge que té com a finalitat recollir i conduir les aigües pluvials per tal d'impedir els filtratges i les humitats derivades a les parets perimetrals del conjunt monumental. Amb tot, aquesta canalització fou trencada en el moment en que l'any 2007 es realitza la rasa per instal·lar el tub de desguàs. A més, en els

diferents punts documentats, aquesta canalització es troba obstruïda pel filtratge de sorres i llims a l'interior de la canalització, perdent així la seva funcionalitat.





Fig. 86.- Vista zenital final del sondeig.


Per últim, es documenta l'existència d'un mur pantalla o d'impermeabilització (U.E. 1032) documentat també en l'extrem meridional de la rasa U.E. 1000 realitzada l'any 2007.



En el transcurs de realització d'aquest sondeig i delimitació del mur absidal (U.E. 1010) es localitzà una rasa (U.E. 1069) realitzada per soterrar el cablejat elèctric. Aquest cablejat també fou localitzat en el ramal de nova obertura realitzat a la primera fase de la intervenció (U.E. 3046). Aquesta rasa afectà parcialment el mur absidal U.E. 1010 també és afectat per la rasa U.E. 1028 i per la rasa U.E. 1000.

Fig. 87.- Vista general que relaciona el mur U.E. 1010, la rasa d'impermeabilització U.E. 1028 i la rasa del cablejat elèctric U.E. 1069.

En el punt on s'albirava la unió entre la nau i la capçalera de l'església anterior a l'actual es realitzà un segon sondeig. Aquest sondeig fou acordat en el transcurs d'una de les visites realitzades pel Servei d'Arqueologia del Museu d'Història de Barcelona. Les estructures delimitades i la presència d'un bloc de pedra en el tall de la rasa U.E. 1000 feien recomanable la realització d'aquest sondeig.



En el transcurs de realització d'aquest sondeig es documenta el retall realitzat per tal de plantar l'arbust U.E. 1043 i l'estrat de terra vegetal U.E. 1044 que el reomple. L'arbust va ser trasplantat al trobar-lo caigut a l'interior de la rasa l'endemà de la visita. Aquesta circumstància facilità ampliar el sondeig a costat i costat del mur identificat amb la U.E. 1054.

Fig. 88.- Vista inicial del lloc triat per realitzar el sondeig.

El primer estrat identificat un cop extret el nivell superficial U.E. 100 fou la U.E. 1026, aquest estrat es localitzava també per sobre del paviment U.E. 1027 i restes d'aquest paviment eren visibles també en aquest costat de la rasa U.E. 1000.



Algunes restes d'aquest paviment (U.E. 1027) foren documentats, però l'acció de les arrels i un espoli previ del paviment en aquest sector poden explicar l'absència de la majoria de les rajoles.

Fig. 89.- Vista del lloc triat per realitzar el sondeig un cop enretirat l'estrat U.E. 1026.

Es documenten dos nivells, per un costat l'empremta del paviment U.E. 1027 identificat amb la U.E. 1015 i el nivell de morter taronja que serveix de base per instal·lar aquest paviment identificat amb la U.E. 1016. Aquesta coincidència entre ambdós costats de la rasa U.E. 1000 ens indica que malgrat l'absència de la major part del paviment, ambdós costats tenen una mateixa finalitat i estan sent utilitzats en el mateix moment com un mateix espai o àmbit. La documentació ens parla de que en aquest indret hi havia la sagristia de l'església. Es procedeix un cop documentats els nivells a excavar-ne una part per deixar de manera visible la estratigrafia de la zona.



Fig. 90.- Procés d'excavació del sondeig.

Per sota de l'estrat U.E. 1016 es documenta un nou nivell U.E. 1017 format per un nivell de morter disgregat que cobreix a diferents estrats (U.E.'s 1018 al costat nord, 1052 al sud, 1054 al mig).




Fig. 91.- Detall del sondeig 2.

Aquests nivells ens donen una primera i important informació. Entre el costat sud i nord es troba situada la resta d'una estructura murària possiblement una banqueteta (U.E. 1054) que presenta una cara encofrada completament plana que podria indicar la presència de l'arc triomfal de l'antiga església i que assenyalaria que possiblement aquesta estructura fos adossada a l'arc. A més aquesta estructura fou retallada possiblement per rebaixar part de la seva alçada tal com sembla indicar-ho la rasa U.E. 1056 i el seu rebliment U.E. 1057 format per un morter de calç amb molta presència de graves. Al costat sud es documenta un nivell de morter de calç amb les empremtes d'un paviment de rajoles quadrades (U.E. 1052).






Fig. 92.- Detall de la rasa U.E. 1056 i el seu rebliment U.E. 1057.

Davant la diferència de nivells localitzats a costat i costat de l'estructura U.E. 1054, es procedeix a excavar part dels nivells identificats. Primerament s'afecta parcialment la preparació del paviment U.E. 1052, que correspon a la preparació del paviment de rajoles quadrades que es lliuren pel costat meridional a la U.E. 1054. Per sota d'aquest nivell es localitza primer un nivell (U.E. 1058) de terres argiloses sorrenques amb nòduls de morter de calç amb presència de ceràmica i ossos. Aquest estrat d'anivellament cobreix a la seva vegada un nou nivell (U.E. 1059) que correspon a un estrat d'anivellament i recreixement format per graves i

pedres petites amb matriu sorrenca. Aquest estrat amortitza a un nivell de circulació.

Fig. 93 i 94.- Dues vistes de la seqüència estratigràfica on s'observen la successió de nivells des de la U.E. 1052 fins a la U.E. 1059 passant per la U.E. 1058.



Un cop extret el nivell de graves (U.E. 1059) apareix un nivell de circulació que podria correspondre al paviment de la nau de l'església identificada en la present fase d'aquesta intervenció. Aquest nivell (U.E. 1060) es correspon un estrat format per morter de calç amb una cara enlluïda o allisada que sembla no contenir traces d'un revestiment superior.




Fig. 95.- Vista general del sondeig a la part meridional que conclou amb la localització del paviment U.E. 1060.

Pel que fa al costat septentrional de l'estructura de separació d'àmbits possiblement vinculat a la creació de la sala capitular (U.E. 1054) per sota de l'últim nivell comú (U.E. 1017) localitzem un estrat d'argiles identificat amb la U.E. 1018. Aquest nivell

pot correspondre a un estrat d'amortització d'un paviment anterior. A més, pot correspondre a un recreixement de la cota de circulació en el mateix moment en que es subdivideix l'espai existent entre l'absis (U.E. 1010) i la nau de l'església.





Fig. 96.- Vista general del sondeig previ a l'excavació de la U.E. 1018.

L'excavació de l'estrat U.E. 1018, on apareixen restes de material constructiu, dona pas a un nivell de morter de calç. Aquest estrat identificat amb la U.E. 1019 sembla indicar un nivell de circulació o de preparació d'un paviment espoliat comú a tot l'espai de l'absis.



La neteja dels límits i base de la estructura U.E. 1054 ens indica que ambdós nivells de circulació (U.E. 1060 i 1019) no són el mateix nivell. Però tots dos cobreixen parcialment la riostra o fonamentació U.E. 1066.

Fig. 97.- Vista general del nivell U.E. 1019.

Amb tot, si el nivell U.E. 1019 es correspongués amb una preparació de paviment, la petita diferència altimètrica entre els nivells 1060 i 1019, assoleix els 4 cm caldria sumar-hi entre 2 i 6 cm corresponents al gruix de l'enllosat, diferència que

si podria correspondre a una elevació del paviment de l'absis respecte la nau, tot creant un graó d'accés a la part més sagrada de l'església.




Fig. 98.- Vista general final del sondeig 2.

En el interior de l'absis s'ha realitzat un darrer sondeig per tal de veure si la seqüència estratigràfica identificada a la part septentrional del sondeig anteriorment descrit es repetia aquí. Així mateix, resultava interessant poder observar com es relacionaven amb el mur absidal U.E. 1010 amb els diferents estrats a identificar.




Fig. 99.- Vista general del tercer sondeig, el segon a l'interior de l'absis.

El primer nivell superficial (U.E. 100) ja havia estat extret en la seva pràctica totalitat i sota una prima pel·lícula de terra fosca es localitzava el primer nivell d'amortització de l'espai. Aquest estrat (U.E. 1026) el trobem cobrint el paviment U.E. 1027 a l'altra costat de la rasa U.E. 1000. El material recuperat en aquest estrat ens aporta informació del moment d'enderroc o desús d'aquest àmbit. En principi, el material recuperat indica, una cronologia entre finals del segle XVIII i la primera meitat del segle XIX.

L'extracció d'aquest nivell va permetre documentar un enlluït (U.E. 1063) format per morter de calç amb una capa de coloració grisosa blavosa que sembla correspondre al arrebossat vinculat amb el funcionament de l'espai com a sagristia. L'estat de conservació d'aquest enlluït és molt precari observant-se com es troba cobrint un arrebossat anterior que presenta una capa pictòrica vermellosa (U.E. 1064). Aquesta successió de nivells d'estuc indiquen i reafirmen, un fet que ja coneixíem, la perduració al llarg dels segles de gran part de l'estructura absidal reaprofitada per altres usos relacionats amb les diverses dependències del conjunt monumental. Aquest fet, ja quedava palès per exemple, al trobar-se l'estructura U.E. 1010 tan sols coberta per l'estrat superficial U.E. 100.




Fig. 100.- Detall dels arrebossats U.E. 1063 i 1064 i la seva relació amb els altres nivells.

L'existència d'una petita rebava just 2 cm per sobre del nivell de preparació del paviment (U.E. 1015) també sembla indicar la relació amb aquest paviment i amb la sagristia.

Un cop acotats i documentats els estrats U.E. 1015 i 1016 es procedeix a rebaixar-los. Per sota de la U.E. 1016 es documenta l'estrat U.E. 1017.



Fig. 101.- Procés d'excavació de la U.E. 1016. Fig. 102.- Vista general del sondeig 3 amb la U.E. 1017.

El nivell del revestiment U.E. 1064 prossegueix més enllà dels estrats U.E. 1016 i 1017. Tot sembla indicar que aquest nivell de revestiment està relacionat amb l'estrat U.E. 1018. Aquest nivell d'argiles amb materials constructius fragmentats es troben cobrint el nivell de circulació o de preparació de paviment U.E. 1019. Tots aquests nivells ja foren identificats en el transcurs de la realització del sondeig anterior. Les aportacions i informacions addicionals que aporta aquest sondeig són per un costat les relacions estratigràfiques amb els nivells d'arrebossats o enlluïts conservats en el parament interior del mur U.E. 1010. A més de les relacions existents entre el paviment o preparació del paviment U.E. 1019 amb el mur absidal al qual es lliure.




Fig. 103.- Vista final del sondeig 3.




Fig. 104.- Detall de la seqüència estratigràfica del sondeig.

La última de les informacions que ens aporta la realització d'aquest darrer sondeig és l'aparició d'un negatiu localitzat parcialment. Aquest presenta una planta rectangular que s'identifica amb la U.E. 1067 i s'interpreta, per la seva situació i dimensions conegudes, com un dels negatius dels suports de l'altar de l'església primigènia de Sant Pau del Camp. Possiblement al construir-se la nova església de Sant Pau en estil romànic, l'altar, així com d'altres elements de l'església original, fou traslladat a la nova església. Pel perill de degradació que suposava el buidat parcial d'aquest retall per la preservació del mateix s'optà per no excavar el rebliment del retall (U.E. 1068).

Malgrat obtenir tan sols una informació parcial la realització d'aquest sondeig 3 permet completar la informació obtinguda per la resta de tasques realitzades.




Fig. 105.- Detall del retall U.E. 1067 i de l'entrega del paviment U.E. 1019 al mur U.E. 1010.

2.3 – TERCERA FASE

La tercera fase dels treballs arqueològics als jardins dels horts de l'església de Sant Pau del Camp, es realitzà entre els dies 7 i 11 de maig de 2010. L'objectiu d'aquesta tercera fase era el cobriment dels negatius generats per l'obertura de les rases i sondejors que es van realitzar al llarg de les dues intervencions arqueològiques realitzades als mesos de març i abril d'enguany.

2.3.1. – REBLIMENT DE LES ESTRUCTURES LOCALITZADES

El procés de cobriment realitzat seguint les directrius del Museu d'Història de Barcelona (MUHBA), va consistir a la col·locació de tela de geotèxtil en tots els negatius realitzats, per tal d'identificar tota l'àrea intervinguda de cara a futures intervencions i a protegir les estructures, estrats i restes humanes de l'acció de la degradació natural provocada per el contacte directe amb la terra.




Fig. 106 .- Imatge del moment de rebliment de les estructures del Sondeig 2.



Fig. 107.- Imatge del moment de rebliment de les estructures del Sondeig 2.



Fig. 108.- Sondeig 2 completament cobert per la tela de geotèxtil.

Posteriorment es va procedir a l'aplicació manual de terra fins que las zones descobertes es quedessin completament tapades i anivellades amb la superfície actual de circulació.



Fig. 109.- Rebliment del negatiu per realitzar el Sondeig 2.

Fig. 110.- Rebliment de la Rasa 3000.




Fig. 111 i 112.- Rebliments del negatiu creat al realitzar el Sondeig 2




Fig. 113 i 114.- Vista final de l'àrea intervinguda després del rebliment indefinit.

Amb aquesta última fase, es dona per finalitzada la intervenció arqueològica als jardins dels Horts de Sant Pau del Camp. Els resultats obtinguts així com les estructures documentades i la necessitat d'aprofundir en el seu estudi, fan recomanable la realització de futures intervencions arqueològiques a l'indret.

3.- CONCLUSIONS

A la llum dels resultats obtinguts en les dues fases d'excavació presentem els diferents horitzons cronoculturals documentats i les conclusions de l'evolució històrica i arqueològica de l'indret. Aquestes es veuen condicionades per les directrius i objectius establerts en el Projecte d'Intervenció Arqueològica. En cap punt de la present intervenció s'ha arribat el substrat geològic fet que fa que les fases constructives exposades es puguin veure ampliades i/o modificades en posteriors intervencions.

L'horitzó cronocultural més antic detectat, es correspon als diferents estrats que parcialment excavats permeten recuperar materials arqueològics que es poden datar, com a moment més recent, dins del segle VI d.C. Aquests estrats (U.E.1020, 1062 i 3036) són els estrats afectats per la realització de la rasa de l'any 2007 i la rasa que havia de permetre la instal·lació de la xarxa de desguàs (Rasa 3000).

Aquests estrats podrien correspondre a l'amortització d'espais d'una vil·la o a nivells d'abocadors pròxims a un espai domèstic, però l'actuació present no pot arribar a interpretar aquests estrats més enllà d'evidenciar que els pocs materials recuperats ens permeten dir que es degueren formar dins del darrer terç del segle VI d.C. Aquests nivells configuren l'**horitzó I** que és el més antic de les diferents fases localitzades. El condicionament de no exhaurir l'estratigrafia a les àrees d'actuació no permet conèixer fases anteriors ni poder interpretar plenament aquest horitzó més enllà d'assegurar la seva existència. Aquest horitzó tan sols s'ha establert pels diferents materials recuperats en el transcurs del rebaix necessari de l'estrat U.E. 1020 per deixar ben visibles els fonaments de l'absis de la segona fase o horitzó cronològic. En aquest mateix horitzó I s'inclouen els materials recuperats, imbricats en l'estrat U.E. 1062, en el transcurs de la neteja de la rasa U.E. 1000 i l'estrat U.E. 3036, en el procés d'obertura de la rasa 3000. Aquests estrats es corresponen als nivells que són retallats per les rases de les fonamentacions de les estructures constructives i funeràries del segon horitzó cronològic. En la present intervenció no s'han localitzat restes d'estructures de l'horitzó I fet que impedeix establir la utilització de l'espai en aquest primer moment, tan sols documentar-ne la presència de materials d'aquesta etapa en aquest indret.

Una segona fase la situem entre els segles VII i IX dC. En aquest moment, **horitzó II**, es construeixen diferents estructures, unes funeràries i d'altres de clara arquitectura religiosa. En concret adscriuim a aquest horitzó l'absis i parts d'un edifici religiós localitzat en el transcurs de les fases d'intervenció i dos enterraments localitzats en la rasa 3000.

Dels dos sebollits només es van poder localitzar els dos cranis, ambdós posicionats lateralment cap a l'Est, la resta del cos se situava fora dels límits de la rasa 3000. Ambdós, aparentment assumien una orientació SO-NE. Pel que fa als dos enterraments, i a falta de material director clar (els fragments ceràmics recuperats es van datar d'època romana indeterminada, fet que no ens ajuda a la datació concreta dels sebollits) i la inexistència d'un estudi antropològic (no es van poder excavar els enterraments perquè es trobaven fora dels límits de la rasa 3000), es proposa una cronologia relativa basada a les seves característiques i les de l'estrat on es trobaven retallades les seves fosses. Mirant els resultats d'excavacions arqueològiques dutes a terme a la zona més propera a l'església de Sant Pau del Camp, i inclusivament dins dels seus límits geogràfics, podríem parlar de similituds entre aquelles i els enterraments en qüestió. Els nostres enterraments, tenen un sistema d'inhumació en fossa simple, sense cap tipus de coberta, sistema que també es va detectar dins de l'àmbit del monestir, a una cala realitzada a la part posterior de l'absis central de la capçalera de l'església, per l'arqueòloga Anna Monleón l'any 1997. També al seguiment realitzat per l'arqueòloga Mònica Blasco l'any 1990, on es varen detectar varis enterraments en fossa simple sense coberta, sent l'orientació majoritària dels sebollits SO-NE.

En relació a l'estrat retallat per les fosses dels enterraments, només podem dir que es tractava d'una terra argilosa marró fosc, molt plàstica, amb presència d'algunes taques de carbó. Aquest tipus d'estrat es troba sovint associada als enterraments d'època tardo romana a l'àrea de Barcelona. Es tracta a més, d'un estrat geològicament molt similar a l'estrat U.E. 1020, de cronologia tardo romana i present a la mateixa profunditat que U.E. 3036. En el mateix estrat, però al sector B de la rasa 3000, i possiblement associades amb l'enterrament U.E. 3032, es van localitzar dues estructures (U.E.'s 3042 i 3043), bastides amb pedres de dimensió mitjana, sense escairar, disposades de forma irregular - encara que les pedres de la segona estructura aparentessin una certa alineació. L'estructura U.E. 3042 presentava però, restes de morter de calç ataronjat. El fet de que es trobin imbricats a l'estrat U.E. 3036 i a sota de l'estrat U.E. 3021, del segle XVIII, ens deixa un ventall cronològic massa ample. Però no seria rar que aquestes estructures poguessin estar relacionades amb els enterraments, ja que a les

intervencions ja referides anteriorment, es va detectar el sistema d'inhumació amb cista associat a l'època tardo romana¹⁴. També podem establir el paral·lelisme amb enterraments tardo romans realitzats en altres zones de l'Estat, com l'enterrament d'inhumació individual amb cista detectat a la comarca de l'Alto Guadalentín¹⁵ a Lorca, del segle VIII, caracteritzat per una sepultura feta amb pedres de mida mitjana amb el tancament fet amb una llosa de pedra. La coberta, en el nostre cas, no es conservava. En altres àrees més properes, també es localitzen algunes estructures bastides en cista amb algunes restes de morter com les aparegudes a Vilassar de Dalt¹⁶ i datades en el segle VII dC. Recolzant aquesta possibilitat, hi ha el fet de que ja s'hagin localitzat anteriorment a la zona diversos enterraments pertanyents a la necròpolis tardo romana situats als dos costats del carrer de Sant Pau, probable antiga via romana que unia la ciutat amb el *suburbium*.

Dins del segon horitzó cronològic i cultural s'inclouen les diferents estructures arquitectòniques identificades. En concret, ens referim a l'aparició d'una estructura absidal de planta semicircular ultrapassada interior i exterior i altres petites parts d'una església. Tipològicament aquesta estructura se situa tradicionalment entre els segles VIII-X¹⁷ tot hi que diversos autors endarrereixen aquesta cronologia fins els segles VI i VII¹⁸.

La informació arqueològica tan sols ens permet afirmar que l'absis és posterior a mitjans del segle VI, cronologia facilitada pels materials recuperats i en concret per l'àmfora Keay LXII B, utilitzada a Catalunya fins al tercer quart del segle VI. Aquest fet ens permet concloure que la formació de l'estrat és com a màxim coetània a aquest moment i la realització d'una rasa de fonamentació és posterior a l'estrat. Quant al límit cronològic superior, establert arqueològicament es pot dir que l'estructura és anterior al segle XII, moment en que es basteix l'actual temple que afecta parcialment a l'estructura. El concurs entre arqueologia i tipologia arquitectònica possibilita reduir el moment de construcció i establir-lo entre els segles VII i IX.

Un ampli ventall interpretatiu podria justificar l'adscripció cronocultural concreta als dos moments en que es pot dividir la forquilla dels segles VI-VII i IX-X. D'acord a les opinions dels diferents especialistes consultats al respecte, l'observació de la tècnica constructiva de la fonamentació i el mur de l'absis, sumat a la existència dels capitells i impostes reaprofitats a l'actual façana, així com el material

¹⁴ MONLEÓN. 1997.

¹⁵ RODRÍGUEZ MARTÍNEZ. 1991.

¹⁶ ACHÓN I CASAS. 2010.

¹⁷ BARRAL I ALTET. 1981.

¹⁸ BELTRAN DE HEREDIA, SALES I CARBONELL. 2010.

arqueològic recuperat en l'estrat on es fonamenta l'estructura, permeten afirmar que a finals del segle VI o dins de la primera meitat del segle VII es construí aquesta església¹⁹.

No seria estrany, per altra banda, que vinculat amb la conquesta de la ciutat de Barcelona pels Francs l'any 801 s'establís una primera comunitat monàstica uns anys després a l'actual indret de Sant Pere i Sant Pau del Camp. O fins i tot que en aquest moment es rehabilités o aprofités una possible església encara més antiga que servís d'aixopluc espiritual vinculable a la cristianització de la necròpolis tardo romana, documentada just al davant i l'entorn de Sant Pau del Camp, mentre es construïa la present església. De fet el reaprofitament de dos capitells i dues impostes situables als segles VI-VII a l'entrada de l'actual temple podrien correspondre o a aquesta estructura documentada o bé a un temple anterior.

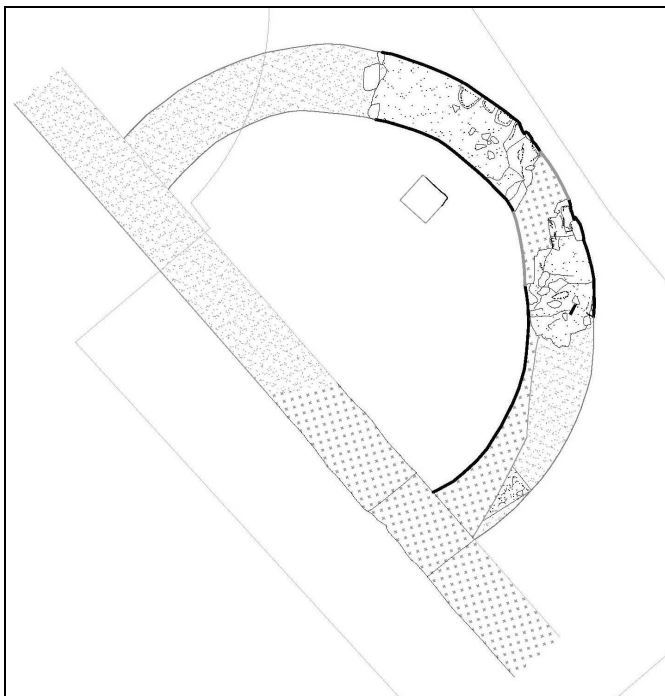


Fig. 115.- Restitució de l'absis.

Les U.E.'s situables en aquest horitzó es fixen amb el mur absidal U.E. 1010, la seva banquetta de fonamentació U.E. 1036, la banquetta de fonamentació del tancament septentrional de la nau U.E. 1066 i els paviments U.E.'s 1019 i 1060, així com els retalls U.E. 1035, 1065, 1067 i els estrats U.E. 1061 i 1068. Els estrats que se situen en aquest moment ho fan sense més reforç que la tipologia de l'edifici i les seves relacions físiques i morfològiques.

El problema cronològic d'aquest horitzó es veu confirmat per l'absència de materials arqueològics associats, fet que no permet establir un moment posterior a que estan

¹⁹ Tan Júlia Beltran de Heredia, com Jordina Sales i Carbonell, Així ho recullen en dues comunicacions recents realitzades a Còrdova i a Barcelona respectivament, on donen per bona l'adscripció cronològica en aquest moment.

en funcionament amb posterioritat a la segona meitat del segle VI ni amb anterioritat al segle XII.

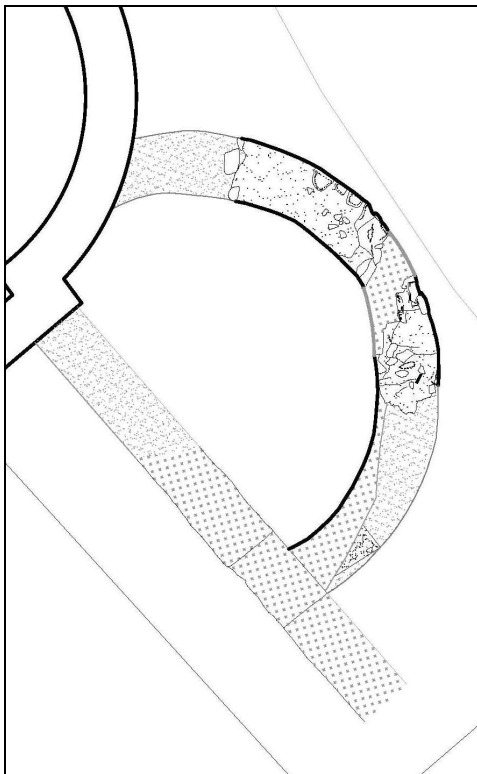
Amb independència de l'adscripció cronològica final que estableixin els especialistes, hi ha un fet a destacar. La localització d'una estructura absidal més enllà dels absis actuals ens porta a especular en dues opcions, totes dues importants. La primera: Es produí un desplaçament de la planta de l'església nova respecte l'antiga? La segona: Ens trobem davant d'un absis o d'una absidiola? Ambdues preguntes tenen una difícil resposta a la llum de la poca superfície excavada.

De confirmar-se la primera pregunta, establiríem un fet poc habitual, com és el marginament d'una estructura religiosa prèvia, sense aprofitar res més que alguns elements puntuals. El més habitual és aprofitar les estructures preexistents per construir els nous edificis i a la vegada la no modificació del *sancta sanctorum* que se situa a l'altar i aquest a l'interior de l'absis²⁰. Tal vegada un estat deplorable de les estructures anteriors o un estat d'enrunament total podria explicar-ho però el reaprofitament de l'absis en fases posteriors semblen desmentir aquesta circumstància. Una explicació coherent seria que en època romànica es volgués bastir un edifici de nova planta mentre encara estava en ús l'edifici anterior. La inexistència d'una separació entre els edificis no ajuda a confirmar aquest fet i tan sols es podria explicar per un replanteig o un error en la planificació del nou temple que acabaria afectant parcialment l'edificació anterior. O tal vegada una limitació d'espai que portés a concloure abans la nau central i lateral septentrional i per últim afectar parcialment l'antiga església tot construint la nau lateral meridional. Afectació i no reaprofitament de part d'estructures doncs la modulació de les restes no sembla tenir cap coincidència amb les estructures romàniques que configuren l'actual temple. També podria succeir que ens trobéssim davant d'una reducció del temple i responen a la segona qüestió ens trobéssim davant una absidiola i no de l'absis de l'església anterior. Però no sembla versemblant que existís una basílica de fins a cinc naus a l'exterior de la ciutat visigoda de Barcino.

Per aclarir aquestes qüestions i les altres ja plantejades es fa necessari poder seguir treballant en aquesta església monacal. Una excavació en extensió del conjunt podria aclarir aquests interrogants.

²⁰ S'han estudiat múltiples esglésies romàniques construïdes o refetes al voltant d'una església anterior i normalment el nou absis es basteix al voltant de l'antic. Entre d'altres, Sant Cugat del Racó (Bages), Santa Maria del Puig (Esparreguera, Baix Llobregat), Santa Margarida (Martorell, Baix Llobregat), Sant Llorenç de Morunys (Solsonès), Sant Joan (Bellcaire d'Empordà), Sant Cristòfol de Fonolles (Baix Empordà), Santa Cristina d'Aro (Baix Empordà).

Un tercer horitzó, **horitzó III**, s'estableix per l'afectació de l'església romànica a l'església anterior. Aquesta afectació succeeix a la primera meitat del segle XII i té com a conseqüència la pèrdua de l'ús original d'aquesta estructura. Amb tot, no es procedeix a l'enderroc total d'aquesta estructura tal hi com ho indiquen els aprofitaments posteriors documentats.

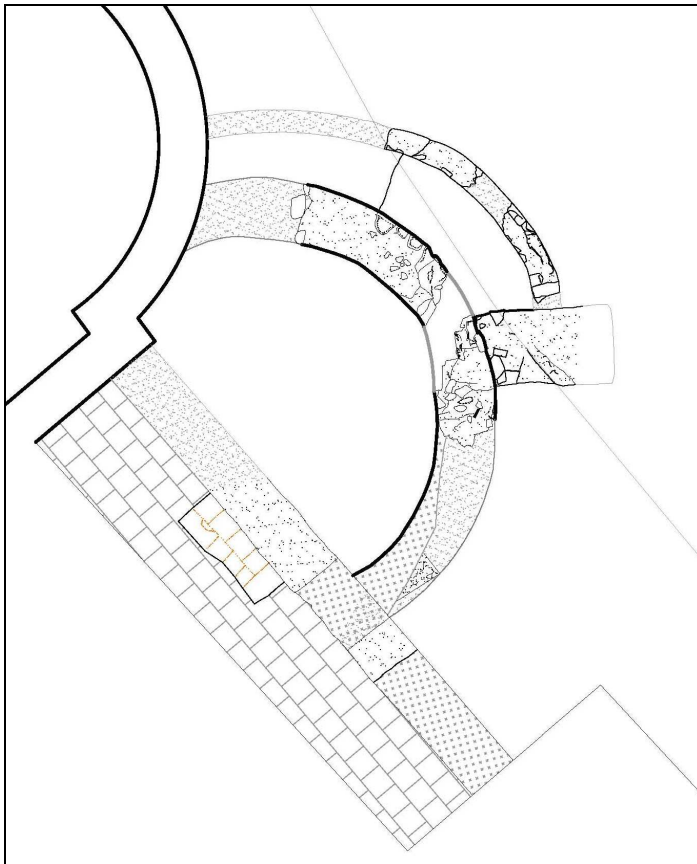


Pot ser que en aquest mateix moment o poc després s'incorpori part de la nau de l'antiga església a les dependències monàstiques del voltant del claustre, tot hi que marginant l'espai de l'antic absis. Així es desprèn de l'acció de bastir un mur (U.E. 1054) adossant-se probablement a l'arc triomfal de l'antiga església. El fet que pel costat de la nau estigués ben allisat, mentre que al costat de l'absis presenta un acabat poc acurat sembla reforçar aquest fet. Aquesta circumstància porta a poder afirmar que l'absis queda com un espai marginat.

Fig. 116.- Planta de l'absis en el segle XII.

L'estudi dels materials recuperats en els estrats d'amortització dels paviments de la fase anterior no permeten establir més concretament si els estrats U.E. 1059 i/o 1018 es poden situar en aquest moment i fins i tot si el revestiment U.E. 1064 es realitzà dins d'aquest horitzó cronològic per amagar unes possibles pintures anteriors. Els pocs materials recuperats tenen una adscripció probable dins dels segles XII i XIV però el fet d'haver realitzat dues cales de sondeig que permet conèixer tan sols la seqüència estratigràfica i la escassetat de materials arqueològics, habitual en aquest tipus d'espais, sumats a la seva fragmentació no permeten aprofundir més en la seva utilització posterior a la creació de l'església dins d'aquest horitzó. Possiblement quedà, la nau com un espai vinculat a la nova església i l'absis com espai auxiliar diferenciat. Probablement en aquest moment s'obrí la porta de comunicació amb l'exterior que després documentem en ús en fases posteriors. A tall d'hipòtesis i ha manca d'una campanya d'excavació en extensió apuntem com a possibilitat que l'espai fos aprofitat com a dependència agrícola, un lloc on guardar els estris de conreu dels horts circumdants.

El quart horitzó, **horitzó IV**, possiblement coincidint amb les obres de remodelació de la sala capitular dins del segle XIV es degué remodelar l'espai existent entre la sala capitular i l'arc triomfal de l'antiga església, ja tapiada a la fase anterior, així sembla assenyalar-ho les restes d'un paviment de rajoles quadrades identificades amb la U.E. 1052.



Tal vegada dins d'aquesta fase es podria haver construït el contrafort U.E. 1023 per reforçar la feble estructura mutilada parcialment en la fase anterior. La segregació de l'absis sembla mantenir-se en aquesta fase i l'existència d'un nivell d'argila (U.E. 1018) i a l'absència d'un paviment enrajolat podria reforçar la hipòtesis d'espai auxiliar agrícola.

Fig. 117.- Restitució de l'absis els segles XIV i XV.

L'altre estructura, inclosa en aquest horitzó, per les seves característiques constructives i la seves relacions físiques amb els estrats que l'envolten, és el mur perimetral U.E. 1012, situem la seva construcció amb posterioritat al contrafort U.E. 1023, al qual s'adossa, possiblement al llarg del segle XV. La seva finalitat és un dels interrogants que encara no semblen esclarir-se. Tal vegada el reforç de la coberta o la creació d'un nou espai per guardar els estris agrícoles podrien justificar la seva construcció.

La cinquena fase cronològica, **horitzó V**, sembla indicar-la l'arrasament del mur de separació entre l'antiga nau de l'església i l'absis U.E. 1010. Aquesta acció sembla relacionada amb la transformació de l'àmbit posterior a la sala capitular en un nou espai que incorpora també l'absis de l'església anterior per convertir-la en la sagristia de l'església. Aquesta dependència incorpora també l'espai restant entre el rebost i l'absis emmarcant l'espai amb un acabament a llevant rectangularitzant. Les característiques morfològiques d'aquests murs reforcen la seva adscripció

cronològica. D'aquest instant, que situem possiblement en el segle XVII, documentem el mur U.E. 1025, el paviment U.E. 1027, la preparació U.E. 1015 i l'estrat de regularització de morter taronja U.E. 1016 i l'estrat U.E. 1017. L'excavació de part dels nivells U.E.'s 1016 i 1017 i els materials recuperats d'aquests nivells, molt escàs i a priori poc representatiu, ens pot apropar al moment de transformació de l'espai. La conservació del paviment a llevant de l'àmbit i la seva absència a ponent podria indicar l'existència de dues estances que compartien paviment però que en el moment d'urbanització de l'actual passadís de comunicació entre l'antic rebost i l'església es degué alterar. El fet de localitzar els estrats de regularització i de preparació del paviment lliurant-se al mur absidal U.E. 1010 ja indicava l'aprofitament d'aquesta estructura en l'espai de la sagristia. D'aquest mateix moment i relacionat amb aquest àmbit es localitzà un nivell d'arrebossat o enlluït (U.E. 1063).

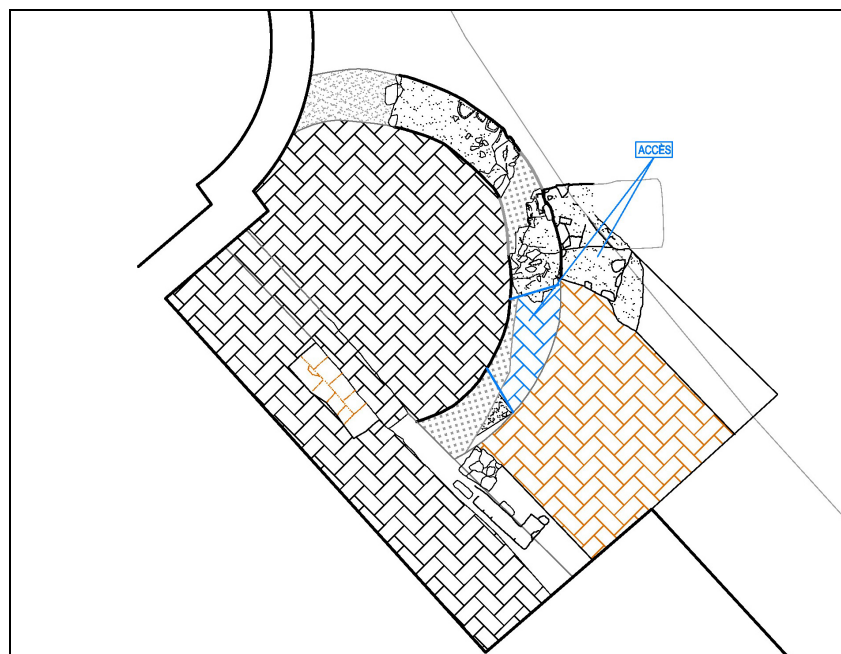


Fig. 118.- Restitució de l'espai de l'absis al segle XVII.

La creació d'una sagristia en aquest moment és un fet molt habitual en tot el territori que es vincula amb una certa recuperació econòmica i diverses directrius religioses. La necessitat de bastir un edifici per tal de custodiar els objectes litúrgics i els registres parroquials pot ser l'explicació a aquest fenomen. Tal vegada pot estar relacionat amb el fet que l'any 1672 es traslladés el col·legi i el noviciat de la Congregació Claustral Benedictina de Catalunya a Sant Pau del Camp, fet que va causar una rehabilitació i ampliació de les dependències monàstiques²¹. La obligatorietat de situar aquesta habitació a prop del presbiteri explica l'aparició

²¹ PLADEVALL, A. I ADELL, JA. 1992.

d'aquestes estructures en aquest indret del monestir en aquest moment²². Per un altre costat, el canvi litúrgic relacionat amb el Concili de Trento (1545-1563) i amb la necessitat de dignificar l'ofici sacerdotal va obligar a la creació de seminaris especialitzats per la formació sacerdotal i sovint l'ampliació dels espais arquitectònics, com poden ser la construcció de sagristies o capelles²³

Aquesta estructura pervisqué fins entrat el segle XX tal hi com ho demostra la fotografia de Josep Salvany, de l'any 1918, on encara la podem veure, recolzant-se a la capçalera del cenobi.

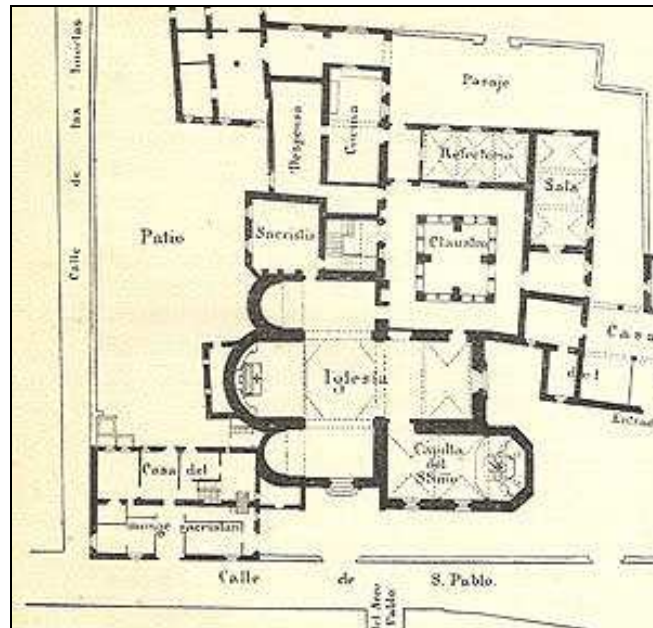


Fig. 119.- Gaietà Barraquer publicada a "Las casas de religiosos en Cataluña durante el primer tercio del siglo XIX", 1894.

El següent horitzó cronocultural, **horitzó VI**, correspon ja a finals de l'època moderna, més específicament al segle XVIII, amb un conjunt d'estructures pertanyents a les dependències monasterials. En primer lloc es va localitzar el mur de fonamentació del que segurament seria el mur divisor dels terrenys del cenobi (U.E. 1002). Les fonts documentals com els plànols de Garriga i Roca²⁴, realitzats a l'any 1858, o de G. Barraquer i Roviralta²⁵ testimonien la presència d'aquest mur i d'altres documentats i inclosos en aquest horitzó tant al segle XIX com al XX. El mur actual hauria estat realitzat durant les reformes patides pel monestir als anys trenta del segle XX. A més, es dedueix que un mur divisor hauria estat el resultat de la necessitat de separar els terrenys de l'església d'uns altres amb diferent propietari o arrendador. Tenint en compte els "Quaderns de cases Reedificades i

²² Multitud d'exemples es podrien citar per justificar aquest extrem però recolza aquesta adscripció la tipologia arquitectònica dels murs bastits de la Sagristia.

²³ LOSADA VAREA, C. 2007.

²⁴ "Quarterons". 1858.

²⁵ "Las casas de religiosos en Cataluña durante el primer tercio del S.XIX". 1906.

millorades" podem saber que el carrer dels Horts de Sant Pau, limítrof a l'església de Sant Pau ja existia des del segle XVIII.

Posteriorment, ja a la rasa 3000, a la zona posterior de la capçalera del temple, es van localitzar diverses estructures molt probablement pertanyents a l'antiga rectoria. Sobre la data de construcció de la rectoria, Antonio Pladevall refereix l'edificació d'una nova residència abacial a l'any 1710, que mirant als plànols ja esmentats, podria tractar-se de la rectoria. Així, els murs U.E.'s 3015, 3020, 3038, 3039, 3040 i 3041, configurarien o formarien part d'aquest edifici. La impossibilitat però, d'excavar més enllà dels estrats d'amortització, no ens permet datar-los de forma més detallada.

Encara dins d'aquest horitzó, situem la possible estructura de dipòsit U.E. 3052 i l'estructura de canalització que l'està associada U.E. 3027. L'estructura U.E. 3052, està formada pels murs U.E. 3028, 3051 i 3012 i 3013. També l'estructura de canalització U.E. 3027, que es recolza al dipòsit U.E. 3052, També altres estrats, com U.E.'s 3017 i 3021, datats del segle XVIII i situats al costat est del dipòsit U.E. 3052, denotaven una elevada presència de fragments de catúfols i poals. La seva estreta relació amb el dipòsit i d'aquest últim amb la canalització U.E. 3027, ens pot indicar la presència d'una petita xarxa de canalització o circuit d'aigües, tal vegada relacionada amb els horts del monestir.

L'horitzó VII, es correspon amb els segles XIX i primera meitat del segle XX, en aquest moment es constata la pèrdua de l'ús de diferents estructures que en la seva gran majoria degueren estar dempeus fins entrat el segle XX, no només ho confirmen les fons documentals i gràfiques sinó que a més es contrasta arqueològicament. L'amortització de la Sagristia o abandó del seu ús original no degué succeir fins ben entrat el segle XIX, ho sembla indicar el material ceràmic recuperat en l'estrat d'amortització de l'espai (U.E. 1026) i el seu enderroc ben entrat el segle XX. El mateix succeeix amb les estructures bastides al segle XVIII, una part dels estrats que les amortitzen semblen datar d'aquest moment i el seu enderroc dins del segle XX. A més dins d'aquest moment tardà sembla construir-se un petit pou mort o dipòsit identificat amb l'excavació del nivell de morter U.E. 1021 que el reblia i segellava. Els materials recuperats semblen correspondre també a un segle XIX ja avançat. En el transcurs de la primera meitat del segle es documenten un seguit d'afectacions de construccions annexes al conjunt monàstic. Arqueològicament aquestes afectacions no es poden concretar més enllà de la primera meitat del segle XX, però documentalment s'evidencien un seguit de transformacions que des de finals del segle XIX fins a mitjans de centúria es van produint, unes amb la finalitat de recuperar la fisonomia original romànica, la

restauració de Francesc Villar i Carmona, iniciada el 1896 i conclosa el 1907, i d'altres violentes o sense intencionalitat recuperadora sinó ben al contrari, com la succeïda amb la Setmana Tràgica de 1909. Segons Antoni Pladevall²⁶, la rectoria hauria estat incendiada durant la Setmana Tràgica de 1909. L'any 1922 es procedeix a una nova restauració que enderroca la capella del Santíssim, del segle XVII. També Pladevall, refereix que al 1927 s'enderroquen una part dels vells edificis monàstics i de la congregació claustral que havien estat servint de caserna per tal d'edificar el conjunt escolar "Collaso i Gil". La guerra, també va repercutir sobre el monestir, el 1936 es novament cremada, i a partir de 1940 es restaura el conjunt, actuació que conclou uns anys després. Totes aquestes actuacions són l'origen de l'enderroc de les estructures. Finalment, les restauracions que visaven "retornar" la integritat i unitat estètica al temple, també van resultar a la demolició d'algunes dependències annexes a l'església. D'aquest moment semblen correspondre els nivells d'enderroc de les estructures.



Fig. 120.- Detall de la fotografia de Josep Salvany, 1918. Absis de l'església. A l'esquerra es veu les restes de l'absis U.E. 1010 en alçada. Biblioteca de Catalunya. Fons Josep Salvany. (extret de la pàgina web: <http://monestirs.cat>)

²⁶ Catalunya Romànica. 1992.

Les transformacions de l'espai en el segle XX, com hem vist, són profundes i radicals. Per un costat en aquest moment sembla correspondre l'arrasament de tot l'urbanisme de l'espai intervingut. En aquest moment s'afecta la sagristia o el que quedava d'ella i de la resta d'edificacions documentades i comença una cursa per esborrar l'evolució història del sector vinculat amb l'esperit i corrent ideològic de retornar a l'original esborrant tots els afegitons posteriors, accions que com és el cas va malmetre també la perduració fins un moment molt proper dels vestigis de les estructures anteriors a l'edificació de l'actual església de Sant Pau del Camp.

El darrer horitzó cronològic data de mitjans del segle XX i s'estén fins al moment present. L'**Horitzó VIII**, es caracteritza per la realització d'un seguit d'instal·lacions de serveis de tota mena i per l'enjardinament de les zones que no restaven enjardinades en la fase anterior. Així, identifiquem una canalització de formigó U.E. 2002, instal·lada possiblement a mitjans del segle XX. L'estrat que l'amortitzava era el farciment de la rasa realitzada per tal d'instal·lar esmentada canalització, i era constituït bàsicament per graves i una barreja de material modern i contemporani. Igualment, es van localitzar una sèrie d'instal·lacions de serveis elèctrics (U.E. 3046) i d'aigua (U.E. 1011 i U.E. 3058) que hauran estat realitzades a partir de la segona meitat del segle XX.

L'enjardinament del sector i les diferents actuacions de realització de rases de serveis sense control arqueològic tingueren el seu últim exemple l'any 2007 amb l'obertura d'una rasa sense el corresponen control arqueològic que tres anys després ha motivat la present intervenció.



Fig. 121.- Litografia de Francesc Xavier Parcerisa (1803- 1876).

4. – BIBLIOGRAFIA

ACHÓN I CASAS, Oriol - 2010. "Informe de cobrició de les estructures aparegudes a la segona fase d'execució de la intervenció arqueològica al c/ Sant Pau 99, Horts - de Sant Pau del Camp. Codi muhba 031/10 (19 al 30 d'abril de 2010). Barcelona, Barcelonès". Arxiu del Servei d'Arqueologia Urbana de la Ciutat de Barcelona. Ajuntament de Barcelona.

ACHÓN I CASAS, Oriol - 2010. "Memòria de la intervenció arqueològica a la necròpolis de Sota el Camp de Futbol a les Noves Pistes d'Atletisme de Vilassar de Dalt (Maresme). Fase III".

ACHÓN I CASAS, Oriol - 2010. "Informe de la intervenció arqueològica a la necròpolis de Sota el Camp de Futbol a les Noves Pistes d'Atletisme de Vilassar de Dalt (Maresme). Fase IV".

AJUNTAMENT DE BARCELONA. BCNPIC: Punt d'Informació cartogràfica de Barcelona. <<http://www.bcn.es/guia/bcnpicc.html>>

ALBERCH I FUGUERAS, Ramon - 1999. "Els barris de Barcelona - Volum I. Ciutat Vella. L'Eixample". Ajuntament de Barcelona i Enciclopèdia Catalana. Barcelona.

AQUILUE ABADIAS, Javier - 1987. "Las ceramicas africanas de la ciudad romana de *Baetulo* (Hispania Tarraconensis)". BAR International Series 337.

ARTIGUES I CONESA, Pere Lluís - 1998. "Memòria de la intervenció arqueològica al solar comprès entre els carrers de Sant Pau, Reina Amàlia, Hort de la Bomba i de les Carretes al Raval. Barcelona, Barcelonès". Arxiu del Servei d'Arqueologia Urbana de la Ciutat de Barcelona. Ajuntament de Barcelona.

ARTIGUES I CONESA, Pere Lluís - 2001. "Memòria dels resultats obtinguts en l'excavació arqueològica al jaciment de Sant Pau, cantonada amb Reina Amàlia i C/ Carretes. Barcelona, Barcelonès". Arxiu del Servei d'Arqueologia Urbana de la Ciutat de Barcelona. Ajuntament de Barcelona.

AUSÍN HERVELLA, Josep Lluís - 2002. "Hospitals provisionals a la Barcelona del segle XIX. Les crisis sanitàries." Barcelona. Publicacions UB.

BACARIA, A.; PAGES, E.; PUIG, F. - 1991. "Excavacions arqueològiques a l'entorn del monestir de Sant Pau del Camp" *Tribuna d'Arqueologia* 1989-90. Departament de Cultura de la Generalitat de Catalunya. pp. 149-151.

BARRAQUER ROVIRALTA, Gaietà - 1894. "Las casas de religiosos en Cataluña durante el primer tercio del siglo XIX". **EDITORIAL??**

BELTRÁN, Miguel - 1990. "Guía de la Cerámica Romana". Zaragoza. **EDITORIAL??**

BELTRÁN DE HEREDIA, Julia - 2009. "Arquitectura y sistemas de construcción en Barcino durante la antigüedad tardía. Materiales, técnicas y morteros: un fósil director en el yacimiento de la plaza del Rey", *Quarhis 05*, pp. 142-169.

BELTRÁN DE HEREDIA, Julia - 2010. "La Cristianización del suburbium de Barcelona". Monografías de arqueología cordovesa, 18, Las areas suburbanas en la ciudad histórica, Topografía, usos, función. Pàgs 363-396.

BLASCO I ARASANZ, Mònica - 1990. "Prospecció arqueològica al solar de la caserna de la Guàrdia Civil. Carrer de Sant Pau 92. Maig de 1990". Servei d'Arqueologia de la Ciutat. Arxiu del Departament de Cultura i Mitjans de Comunicació de la Generalitat de Catalunya.

BONNET, Ch.; BELTRÁN DE HEREDIA, J. – 2001. "Origen y evolución del conjunto episcopal de *Barcino*: de los primeros tiempos cristianos a la época visigoda". *De Barcino a Barcelona (siglos I-VII). Los restos arqueológicos de la Plaza del Rey de Barcelona*. MHC. Barcelona, pp. 74-93.

CALPENA I MARCOS, Dària – 2001. – "Memòria de la intervenció arqueològica preventiva als carrers de Sant Pau, Reina Amàlia, Hort de la Bomba i Carretes. Gener i abril - maig de 2001". Arxiu del Departament de Cultura i Mitjans de Comunicació de la Generalitat de Catalunya.

CARRETERO NIETO, M. Mar – 2005. "Memòria de la intervenció arqueològica al Complex Esportiu Can Ricart. Del 14 d'abril al 9 de maig de 2005". Arxiu del Departament de Cultura i Mitjans de Comunicació de la Generalitat de Catalunya.

COBERÓ I FARRÉS, Montserrat – 1994. "Memòria de la Intervenció Arqueològica al Carrer de Sant Oleguer. Ciutat Vella". Barcelona. Arxiu del Departament de Cultura i Mitjans de Comunicació de la Generalitat de Catalunya.

DURAN I SEMPERE, Agustí – 1973. "Barcelona i la seva història – La formació de una gran ciutat". Vol I. Curial – Documents de cultura. Barcelona.

FÀBREGAS ESPADALER, Marta. 2003 – "Memòria tècnica de l'excavació arqueològica d'urgència realitzada al carrer Carretes, cantonada amb el carrer de Sant Pau. Novembre de 2000. Barcelona". Arxiu del Departament de Cultura i Mitjans de Comunicació de la Generalitat de Catalunya.

GAIETÀ BARRAQUER - 1906. "Las casas de religiosos en Cataluña durante el primer tercio del siglo XIX". Fco. J. Altés. Barcelona

GARRIGA I ROCA, Miquel – 1858. "Quarterons". Arxiu d'Història de Barcelona.

GONZÀLEZ, Javier – 2005. "Memòria de la intervenció arqueològica al carrer Riereta 37-37 bis. Sant Pau 84. Març - juny de 2005. Parcel·la 20 – illa 0151140-06128. Construcció edifici i aparcament". Arxiu del Departament de Cultura i Mitjans de Comunicació de la Generalitat de Catalunya.

GRAN GEOGRAFIA COMARCAL DE CATALUNYA. Vol I. Enciclopèdia Catalana. 1991. Barcelona

GRANADOS, Oriol – 1991. "Estructura urbana de la ciutat romana". A: Història de Barcelona. Volum 1. La ciutat antiga. Dirigit per Sobrequés i Callicó, Jaume. Ajuntament de Barcelona i Enciclopèdia Catalana. Barcelona.

GRANADOS, Oriol; PUIG, Ferran; FARRÉ, Robert – 1993. "La intervenció arqueològica a Sant Pau del Camp: un nou jaciment prehistòric al Pla de Barcelona". *Tribuna d'Arqueologia* 1991 – 1992. pàg. 27 – 38.

GRANADOS, Oriol; RODÀ, Isabel – 1993. "Barcelona a la baixa romanitat". III Congrés d'Història de Barcelona, Barcelona, 1993, pp. 25-48.

HINOJO, Emiliano - 2007-2008. "Memòria de la intervenció arqueològica al carrer de la Palla 19-21 (Hospital de Sant Sever)." Centre de Documentació del Muhba.

Història de Catalunya – 1978. Vol II. Salvat Editorial S.A. Barcelona

JIMÉNEZ MARZO, Marc – 1998. "Memòria de l'excavació arqueològica d'urgència efectuada al carrer de Sant Pau 82. Juny de 1998". Arxiu del Departament de Cultura i Mitjans de Comunicació de la Generalitat de Catalunya.

KEAY, S.J. – 1984. "A typology and economic study: the Catalan evidence" in Late Roman Amphorae in the western mediterranean. Part I. Tomo I. BAR International Series 196.

LAGES TONET, Andrea - 2010. "Informe de reblliment dels estrats, estructures i enterraments documentats a la intervenció arqueològica al carrer sant pau, 99. Codi muhba 031/10. Barcelona, Barcelonès". Arxiu del Servei d'Arqueologia Urbana de la Ciutat de Barcelona. Ajuntament de Barcelona.

LOSADA VAREA, Celestina – 2007. "La arquitectura en el otoño del renacimiento – Juan de Naveda – 1590- 1638" Universidad de Cantabria.

MARQUEZ GRIÑÓ, Damià – 1999. "Memòria de la intervenció arqueològica al solar comprès entre els carrers Sant Pau, Reina Amàlia, Hort de la Bomba i de les Carretes – Intervenció prehistòrica. Febrer i març de 1999". Arxiu del Servei d'Arqueologia Urbana de la Ciutat de Barcelona. Ajuntament de Barcelona.

MARTÍNEZ RODRÍGUEZ, Andrés – 1991. "Enterramientos tardorromanos en la comarca del alto Guadalentín (Lorca)" in *Arte, sociedad, economía y religión durante el Bajo Imperio y la Antigüedad Tardía.. Antig. crist. (Murcia) VIII. Revistas Científicas de la Universidad de Murcia* <http://revistas.um.es/ayc/article/viewFile/62961/60691>.

MIQUEL LÓPEZ, Júlia – 2004. "Memòria de la intervenció arqueològica realitzada a l'absis de l'església de Santa Maria del Puig, Esparreguera (Baix Llobregat)".

MONLEÓN I ESTERLI, Anna – 1997. "Informe de l'Intervenció a l'antic convent de Sant Pau del Camp". Arxiu del Servei d'Arqueologia Urbana de la Ciutat de Barcelona. Ajuntament de Barcelona.

MONESTIRS DE CATALUNYA – < <http://monestirs.cat> >

MORENO EXPÓSITO, Iñaki; SUAU, Laura – 2001. 2Memòria del seguiment arqueològic efectuat al carrer Sant Pau/ Ronda Sant Pau. Primera fase del 23 al 31 d'agost de 2001. Segona fase del 01 de setembre al 09 de novembre de 2001". Arxiu del Departament de Cultura i Mitjans de Comunicació de la Generalitat de Catalunya.

PIQUER I FERRER, Esperança - 1990. "Estudi històric-documental de la zona del Raval propera al Monestir de Sant Pau del Camp". Arxiu del Servei d'Arqueologia Urbana de la Ciutat de Barcelona. Ajuntament de Barcelona.

PLADEVALL, Antoni; ADELL, Joan Albert - 1992. Catalunya Romànica, Vol. XX "El Barcelonès..." Enciclopèdia Catalana. Barcelona.

SOBREQUÉS I CALLICÓ, Jaume, 2001. "Història de Barcelona. La ciutat a través del temps", Cartografia Històrica – índex General. Enciclopèdia Catalana. Ajuntament de Barcelona. Barcelona.

SUBIRANAS FÀBREGAS, Carme – 2003. "Memòria de la intervenció arqueològica al Complex Esportiu Can Ricart. Del 13 de novembre al 17 de desembre de 2003". Arxiu del Departament de Cultura i Mitjans de Comunicació de la Generalitat de Catalunya.

VILLAR I CARMONA, Francesc de Paula – 1896 – 1908. "Restauració de l'Església de Sant Pau del Camp". Barcelona. Fons Villar i Carmona. Arxiu del Col·legi d'Arquitectes de Catalunya.

MEMÒRIA DE LA INTERVENCIÓ ARQUEOLÒGICA AL C/ SANT PAU 99, HORTS DE SANT PAU DEL CAMP.

CODI MUHBA 031/10: 19 AL 31 DE MARÇ DE 2010

22 AL 30 D'ABRIL DE 2010

7 AL 11 DE MAIG DE 2010

EXPEDIENTS DELS PERMÍSOS DE LA GENERALITAT:

437 K121 NB 2010/1 (5087)

437 K121 NB-2010/3-5414


470 K121 N-B-2010/4 (5419)

470 K121 N-B-2010/5 (5420)

Barcelona, Barcelonès

VOLUM 2 ANNEX 1: INVENTARI DE LES UNITATS ESTRATIGRÀFIQUES

Promotor:
BISBAT DE BARCELONA



Realització:

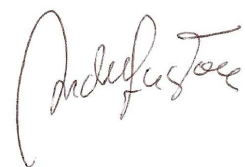


CHROMA. Rehabilitacions integrals, S.L.

Direcció tècnica:




Arqueòlegs : Oriol Achón i Casas







Andrea Lages Tonet

Barcelona, Novembre de 2010

ANNEX 1. INVENTARI DE LES UNITATS ESTRATIGRÀFIQUES

FITXA D'UNITATS ESTRATIGRÀFIQUES				U.E.: 100		
INTERVENCIÓ: Carrer Sant Pau, 99 – Jardins dels Horts de l'església de Sant Pau del Camp.			CODI:031/10			
Sector:Tots	Zona:	Cala:	Àmbit:	Cotes		
Definició: Estrat superficial		Criteris de diferenciació:	Color: Marró grisós molt fosc.	Mínima: 5,05		
Superfície:		Fiabilitat estratigràfica:	Consistència: Solta	Màxima: 5,133		
COMPONENTS	SEQÜÈNCIA FÍSICA	CROQUIS UBICACIÓ/ EXTENSIÓ	SEQ. ESTRATIGRÀFICA			
Geològics Sorres molt fines	Igual a:	 N	+	+	+	+
	En contacte amb:					
	Se li adossa:					
	S'adossa a:					
Orgànics Humus	Cobert per: 997		+	+	+	+
	Cobreix: 998, 1001, 1002, 1010, 1014, 1011, 1034, 1038, 1042, 1044, 2001, 3004, 3005, 3007, 3011, 3012, 3017, 3018, 3025, 3044,3045, 3059, 3062		+	+	+	+
	Tallat per:		+	+	+	+
Artificials Pedretes	Talla:					
	Reomplert per:					
	Reomple:					
Descripció: Nivell superficial de terra vegetal, amb una potència variable de 1 a 5 cm. Color marró grisós molt fosc, matriu sorrenca i textura solta.			Data d'actuació: 15 – 31 de març i 19 -30 d'abril de 2010		Fitxa revisada per: Oriol Achón i Casas	
Estat de conservació:			Responsables: Andrea Lages i Oriol Achón.		Compr. de documentació: Fitxa <input checked="" type="checkbox"/> Dibuix <input checked="" type="checkbox"/> Foto <input checked="" type="checkbox"/>	

Procés d'excavació Manual		Data inici: 15/03 Data fi: 25/04
Interpretació: Estrat superficial		
Materials representatius: Plàstics	Referència materials: Fulls d'inventari núm.:	
Elements i criteris de datació: Estratigràfic.	Cronologia: S.XXI	
Observacions:		
ARXIU		
plantes	seccions-alçats	fotografia
núm.:	núm.:20	Diapositives: B/ N: Color: 031_10_I_001, 002, 016

FITXA D'UNITATS ESTRATIGRÀFIQUES				U.E.: 994   		
INTERVENCIÓ: Carrer Sant Pau, 99 – Jardins dels Horts de l'església de Sant Pau del Camp.			CODI: 031/10			
Sector:	Zona: Sud-est.	Cala: Sondeig 3.	Àmbit:		Cotes	
Definició: Capa de protecció de plàstic.		Criteris de diferenciació:	Color: Gris		Mínima:4,26	
Superfície:		Fiabilitat estratigràfica:	Consistència:		Màxima:4,26	
COMPONENTS	SEQÜÈNCIA FÍSICA	CROQUIS UBICACIÓ/ EXTENSIÓ		SEQ. ESTRATIGRÀFICA		
Geològics	Igual a:	 N	+	+	+	+
	En contacte amb:					
	Se li adossa:					
	S'adossa a:					
Orgànics	Cobert per: 1001	+	+	+	+	+
	Cobreix: 995					
	Tallat per:					
Artificials	Talla:	+	+	+	+	+
	Reomplert per:					
	Reomple:					
Descripció: Capa de protecció de plàstic gris, del tub de canalització U.E. 996.			Data d'actuació: 15 – 31 de març de 2010.		Fitxa revisada per:	
Estat de conservació:			Responsable: Andrea Lages.		Compr. de documentació: Fitxa <input checked="" type="checkbox"/> Dibuix <input type="checkbox"/> Foto <input checked="" type="checkbox"/>	

Procés d'excavació Manual		Data inici: 15 de març Data fi: 31 de març
Interpretació: Plàstic que servia com a protecció contra les sorres i pedres, del tub de desaigua del monestir.		
Materials representatius:	Referència materials: Fulls d'inventari núm.:	
Elements i criteris de datació:	Cronologia: 2007	
Observacions:		
ARXIU		
plantes	seccions-alçats	fotografia
núm.:	núm.:	Diapositives: B/ N: Color:

FITXA D'UNITATS ESTRATIGRÀFIQUES				U.E.: 995   		
INTERVENCIÓ: Carrer Sant Pau, 99 – Jardins dels Horts de l'església de Sant Pau del Camp.			CODI: 031/10			
Sector:	Zona: Sud-est.	Cala: Sondeig 3	Àmbit:		Cotes	
Definició: Estrat	Criteris de diferenciació:		Color: Marró		Mínima:4,24	
Superfície:	Fiabilitat estratigràfica:		Consistència: Solta		Màxima:	
COMPONENTS	SEQÜÈNCIA FÍSICA	CROQUIS UBICACIÓ/ EXTENSIÓ		SEQ. ESTRATIGRÀFICA		
Geològics Terra marró solta	Igual a:	 N			+ + + +	
	En contacte amb:					
	Se li adossa: 1001					
	S'adossa a:					
Orgànics	Cobert per: 994			+ + + +		
	Cobreix: 996					
	Tallat per:					
Artificials Pedres i graves	Talla:			+ + + +		
	Reomplert per:					
	Reomple:					
Descripció: Estrat d'absorció d'aigües constituït per pedres disposades aleatòriament i graves.			Data d'actuació: 15 – 31 de març de 2010.		Fitxa revisada per:	
Estat de conservació:			Responsable: Andrea Lages.		Compr. de documentació: Fitxa  Dibuix  Foto 	

Procés d'excavació		Data inici: 15/03 Data fi: 31/03
Interpretació: Estrat d'absorció d'aigües constituït per pedres disposades aleatòriament i graves.		
Materials representatius:	Referència materials: Fulls d'inventari núm.:	
Elements i criteris de datació:	Cronologia: 2007	
Observacions:		
ARXIU		
plantes	seccions-alçats	fotografia
núm.:	núm.:	Diapositives: B/ N: Color:

FITXA D'UNITATS ESTRATIGRÀFIQUES				U.E.: 996   	
INTERVENCIÓ: Carrer Sant Pau, 99 – Jardins dels Horts de l'església de Sant Pau del Camp.			CODI: 031/10		
Sector:	Zona: Sud-est.	Cala: Sondeig 3.	Àmbit:		Cotes
Definició: Tub de polietilè.		Criteris de diferenciació:		Color: Gris	
Superfície:		Fiabilitat estratigràfica:		Consistència:	
				Mínima:4,24	
				Màxima:	
COMPONENTS	SEQÜÈNCIA FÍSICA	CROQUIS UBICACIÓ/ EXTENSIÓ		SEQ. ESTRATIGRÀFICA	
Geològics	Igual a:			+ + + +	
	En contacte amb:				
	Se li adossa:				
	S'adossa a:				
Orgànics	Cobert per: 995			+ + + +	
	Cobreix:				
	Tallat per:				
Artificials	Talla:			+ + + +	
	Reomplert per:				
	Reomple:				
Descripció: Tub de canalització de polietilè negre, de secció circular.			Data d'actuació: 15 – 31 de març de 2010.		Fitxa revisada per:
Estat de conservació:			Responsable: Andrea Lages.		Compr. de documentació:
					Fitxa  Dibuix <input type="checkbox"/> Foto 








Procés d'excavació		Data inici: 15/03 Data fi: 31/03
Interpretació: Tub de canalització de polietilè negre, de secció circular que faria el desaigua de les aigües pluvials procedents del monestir a dins de l'estrat d'absorció.		
Materials representatius:	Referència materials: Fulls d'inventari núm.:	
Elements i criteris de datació:	Cronologia: 2007	
Observacions:		
ARXIU		
plantes	seccions-alçats	fotografia
núm.:	núm.:	Diapositives: B/ N: Color:

FITXA D'UNITATS ESTRATIGRÀFIQUES				U.E.: 997   	
INTERVENCIÓ: Carrer Sant Pau, 99 – Jardins dels Horts de l'església de Sant Pau del Camp.			CODI: 031/10		
Sector:	Zona: Nord-est.	Cala: Sondeig 1	Àmbit:	Cotes	
Definició: Mur exterior Est dels jardins de l'església de Sant Pau.	Criteris de diferenciació:		Color:	Mínima:	
Superfície:	Fiabilitat estratigràfica:		Consistència:	Màxima:	
COMPONENTS	SEQÜÈNCIA FÍSICA	CROQUIS UBICACIÓ/ EXTENSIÓ		SEQ. ESTRATIGRÀFICA	
Geològics	Igual a:	 N	+	+	+
	En contacte amb:				
	Se li adossa:				
	S'adossa a:				
Orgànics	Cobert per:	+	+	+	+
	Cobreix: 100, 999				
	Tallat per: 1000				
Artificials	Talla:	+	+	+	+
	Reomplert per:				
	Reomple:				
Descripció: Mur de parament de pedres escairades, disposades en fileres regulars.			Data d'actuació: 15 – 31 de març de 2010.		Fitxa revisada per:
Estat de conservació:			Responsable: Andrea Lages.		Compr. de documentació: Fitxa  Dibuix <input type="checkbox"/> Foto 

Procés d'excavació		Data inici: 15/03 Data fi: 31/03
Interpretació: Mur que separa els jardins de l'església, del parc infantil.		
Materials representatius:	Referència materials: Fulls d'inventari núm.:	
Elements i criteris de datació:	Cronologia: S. XX	
Observacions:		
ARXIU		
plantes	seccions-alçats	fotografia
núm.:	núm.:	Diapositives: B/ N: Color:

FITXA D'UNITATS ESTRATIGRÀFIQUES				U.E.: 998   					
INTERVENCIÓ: Carrer Sant Pau, 99 – Jardins dels Horts de l'església de Sant Pau del Camp.			CODI: 031/10						
Sector:	Zona: Nord-est.	Cala: Sondeig 1	Àmbit:		Cotes				
Definició: Estrat	Criteris de diferenciació:		Color: Marró		Mínima:				
Superfície:	Fiabilitat estratigràfica:		Consistència: Solta		Màxima: 5,043				
COMPONENTS	SEQÜÈNCIA FÍSICA	CROQUIS UBICACIÓ/ EXTENSIÓ		SEQ. ESTRATIGRÀFICA					
Geològics Llims.	Igual a:		<table style="width: 100%; border-collapse: collapse;"> <tr> <td style="width: 20%; text-align: center;">+</td> <td style="width: 20%; text-align: center;">+</td> <td style="width: 20%; text-align: center;">+</td> <td style="width: 20%; text-align: center;">+</td> </tr> </table>			+	+	+	+
	+					+	+	+	
	En contacte amb:								
	Se li adossa: 1001								
S'adossa a: 1002									
Orgànics	Cobert per: 100	<table style="width: 100%; border-collapse: collapse;"> <tr> <td style="width: 20%; text-align: center;">+</td> <td style="width: 20%; text-align: center;">+</td> <td style="width: 20%; text-align: center;">+</td> <td style="width: 20%; text-align: center;">+</td> </tr> </table>			+	+	+	+	
	+				+	+	+		
	Cobreix:								
Tallat per: 1003, 1000									
Artificials Pedres de petites dimensions. Nòduls de morter.	Talla:	<table style="width: 100%; border-collapse: collapse;"> <tr> <td style="width: 20%; text-align: center;">+</td> <td style="width: 20%; text-align: center;">+</td> <td style="width: 20%; text-align: center;">+</td> <td style="width: 20%; text-align: center;">+</td> </tr> </table>			+	+	+	+	
	+				+	+	+		
	Reomplert per:								
Reomple:									
Descripció: Estrat de terra marró solta, de matriu llimosa. Presència de pedres de petites dimensions i nòduls de morter.			Data d'actuació: 15 – 31 de març de 2010.		Fitxa revisada per:				
Estat de conservació:			Responsable: Andrea Lages.		Compr. de documentació: Fitxa <input checked="" type="checkbox"/> Dibuix <input type="checkbox"/> Foto <input checked="" type="checkbox"/>				






Procés d'excavació No s'ha excavat.		Data inici: 15/03 Data fi: 31/03
Interpretació: Estrat que s'adossa al mur U.E. 1002.		
Materials representatius:	Referència materials: Fulls d'inventari núm.:	
Elements i criteris de datació:	Cronologia:	
Observacions:		
ARXIU		
plantes	seccions-alçats	fotografia
núm.:	núm.:	Diapositives: B/ N: Color:

FITXA D'UNITATS ESTRATIGRÀFIQUES				U.E.: 999   					
INTERVENCIÓ: Carrer Sant Pau, 99 – Jardins dels Horts de l'església de Sant Pau del Camp.			CODI: 031/10						
Sector:	Zona: Nord-est.	Cala: Sondeig 1.	Àmbit:	Cotes					
Definició: Estrat de morter.	Criteris de diferenciació:	Color: Gris groguenc.		Mínima: 4,355					
Superfície:	Fiabilitat estratigràfica:	Consistència:		Màxima: 5,113					
COMPONENTS	SEQÜÈNCIA FÍSICA	CROQUIS UBICACIÓ/ EXTENSIÓ		SEQ. ESTRATIGRÀFICA					
Geològics Sorra de granulometria grossa.	Igual a:	 N	<table style="width: 100%; border-collapse: collapse;"> <tr> <td style="width: 20%; text-align: center;">+</td> <td style="width: 20%; text-align: center;">+</td> <td style="width: 20%; text-align: center;">+</td> <td style="width: 20%; text-align: center;">+</td> </tr> </table>			+	+	+	+
	+					+	+	+	
	En contacte amb:								
	Se li adossa:								
S'adossa a:									
Orgànics	Cobert per: 997	<table style="width: 100%; border-collapse: collapse;"> <tr> <td style="width: 20%; text-align: center;">+</td> <td style="width: 20%; text-align: center;">+</td> <td style="width: 20%; text-align: center;">+</td> <td style="width: 20%; text-align: center;">+</td> </tr> </table>			+	+	+	+	
	+				+	+	+		
	Cobreix: 1001, 1002								
Tallat per:									
Artificials	Talla:	<table style="width: 100%; border-collapse: collapse;"> <tr> <td style="width: 20%; text-align: center;">+</td> <td style="width: 20%; text-align: center;">+</td> <td style="width: 20%; text-align: center;">+</td> <td style="width: 20%; text-align: center;">+</td> </tr> </table>			+	+	+	+	
	+				+	+	+		
	Reomplert per:								
Reomple:									
Descripció: Estrat de morter de matriu sorrenc (sorra de granulometria de grossa), de color grisós, amb funció de ciment de connexió entre el mur U.E. 997 i el mur U.E. 1002			Data d'actuació: 15 – 31 de març de 2010.		Fitxa revisada per:				
Estat de conservació:			Responsable: Andrea Lages.		Compr. de documentació: Fitxa  Dibuix  Foto 				

Procés d'excavació No s'ha excavat.		Data inici: 15/03 Data fi: 31/03
Interpretació:		
Materials representatius:	Referència materials: Fulls d'inventari núm.:	
Elements i criteris de datació:	Cronologia: S.XX	
Observacions:		
ARXIU		
plantes	seccions-alçats	fotografia
núm.:	núm.:	Diapositives: B/ N: Color:

FITXA D'UNITATS ESTRATIGRÀFIQUES				U.E.: 1000   			
INTERVENCIÓ: Carrer Sant Pau, 99 – Jardins dels Horts de l'església de Sant Pau del Camp.				CODI: 031/10			
Sector: Nord-est i Sud-est.		Zona:		Cala:		Àmbit:	
Definició: Rasa/Retall		Criteris de diferenciació:		Color:		Mínima:4.03	
Superfície:		Fiabilitat estratigràfica:		Consistència:		Màxima:5.05	
COMPONENTS		SEQÜÈNCIA FÍSICA		CROQUIS UBICACIÓ/ EXTENSIÓ		SEQ. ESTRATIGRÀFICA	
Geològics		Igual a:		 N		+ + + +	
		En contacte amb:					
		Se li adossa:					
		S'adossa a:					
Orgànics		Cobert per: 100		+ + + +			
		Cobreix:					
		Tallat per:					
Artificials		Talla: 998, 1002, 1004, 1005, 1010, 1012, 1013, 1014, 1015, 1016, 1017, 1018, 1019, 1020, 1024, 1026, 1027, 1036, 1054, 1066, 3018, 3021.		+ + + +			
		Reomplert per: 1001					
		Reomple:					
Descripció: Rasa de planta i secció rectangulars, oberta l'any 2007, sense control arqueològic.				Data d'actuació: 15 – 31 de març i 19 -30 d'abril de 2010		Fitxa revisada per: Oriol Achón i Casas	
Estat de conservació:				Responsables: Andrea Lages i Oriol Achón.		Compr. de documentació: Fitxa  Dibuix  Foto 	

Procés d'excavació Manual		Data inici: 15/03 Data fi: 25/04
Interpretació:		
Materials representatius:	Referència materials:	
	Fulls d'inventari núm.:	
Elements i criteris de datació:	Cronologia: 2007	
Observacions:		
ARXIU		
plantes	seccions-alçats	fotografia
núm.: 03, 09, 10	núm.:	Diapositives: B/ N: Color:

FITXA D'UNITATS ESTRATIGRÀFIQUES				U.E.: 1001   					
INTERVENCIÓ: Carrer Sant Pau, 99 – Jardins dels Horts de l'església de Sant Pau del Camp.			CODI: 031/10						
Sector: Nord-est i Sud-est.		Zona:		Cala: Rasa 1000		Àmbit:		Cotes	
Definició: Estrat de farciment de la rasa U.E. 1000.		Criteris de diferenciació:		Color:		Mínima: 4.03			
Superfície:		Fiabilitat estratigràfica:		Consistència:		Màxima: 5,015			
COMPONENTS		SEQÜÈNCIA FÍSICA		CROQUIS UBICACIÓ/ EXTENSIÓ		SEQ. ESTRATIGRÀFICA			
Geològics Pedretes. Sorres.		Igual a:				+			
		En contacte amb:				+			
		Se li adossa:				+			
		S'adossa a: 995, 998, 1002, 1004, 1005, 1006, 1007, 1009, 1010, 1011, 1012, 1013, 1015, 1016, 1017, 1018, 1019, 1020, 1024, 1025, 1026, 1027, 1036, 1045, 1054, 1066, 1072				+			
Orgànics		Cobert per: 100				+			
		Cobreix: 1020, 1036				+			
		Tallat per:				+			
Artificials Ceràmica, vidres, paper i plàstic.		Talla:				+			
		Reomplert per:				+			
		Reomple: 1000				+			
Descripció: Estrat de farciment de la rasa U.E. 1000, de terra solta de matriu sorrenca, caracteritzat per la presència de pedres, ossos, material ceràmic modern i contemporani, vidres contemporanis, envasos de plàstics i de paper.				Data d'actuació: 15 – 31 de març i 19 -30 d'abril de 2010		Fitxa revisada per: Oriol Achón i Casas			

Estat de conservació:

Responsables: Andrea
Lages i Oriol Achón.

Compr. de documentació:

Fitxa

Dibuix

Foto

Procés d'excavació
Manual.

Data inici: 15/03 **Data fi:** 25/04

Interpretació:

Estrat de farciment de la rasa U.E. 1000.

Materials representatius:

En aquí, es van recuperar troços d'àmfora que remuntaven amb altres, localitzats en l'estrat de la antiguitat tardana U.E. 1020.

Referència materials:

Fulls d'inventari núm.:

Elements i criteris de datació:

Cronologia:

2007

Observacions:

A la zona del Sondeig 2, aquest estrat incorpora també carreus de grans dimensions, possiblement pertanyents a les estructures que la rasa 1000 trenca al seu pas.

ARXIU



plantes	seccions-alçats	fotografia
núm.: 3, 09, 10	núm.:	Diapositives: B/ N: Color: 031_10_I_004, 005, 006, 020

FITXA D'UNITATS ESTRATIGRÀFIQUES				 U.E.: 1002		
INTERVENCIÓ: Carrer Sant Pau, 99 – Jardins dels Horts de l'església de Sant Pau del Camp.			CODI: 031/10			
Sector:	Zona: Nord-est.	Cala: Sondeig 1	Àmbit:		Cotes	
Definició: Mur de fonamentació.		Criteris de diferenciació:		Color:		
Superfície:		Fiabilitat estratigràfica:		Consistència:		
				Mínima: 4,413		
				Màxima: 5,053		
COMPONENTS	SEQÜÈNCIA FÍSICA	CROQUIS UBICACIÓ/ EXTENSIÓ		SEQ. ESTRATIGRÀFICA		
Geològics	Igual a:	 N	+	+	+	+
	En contacte amb:					
	Se li adossa: 998, 1001					
	S'adossa a:					
Orgànics	Cobert per: 100, 999	+	+	+	+	+
	Cobreix:					
	Tallat per: 1000					
Artificials	Talla:	+	+	+	+	+
	Reomplert per:					
	Reomple: 1003					
Descripció: Mur de pedres de paredat, irregulars i disposades arbitràriament, lligades amb abundant morter ataronjat. Orientació SE-NO. Alçada i amplada visible de 70 cm aproximadament (la resta del mur es situa a sobre del mur exterior est dels jardins).			Data d'actuació: 15 – 31 de març		Fitxa revisada per: Oriol Achón i Casas	
Estat de conservació: Regular.			Responsable: Andrea Lages		Compr. de documentació: Fitxa <input checked="" type="checkbox"/> Dibuix <input type="checkbox"/> Foto <input checked="" type="checkbox"/>	

Procés d'excavació		Data inici: 15 de març Data fi: 17 de març
Interpretació: Mur de fonamentació de l'antic mur que probablement existiria aquí i que separaria els terrenys del monestir, del carrer Horts de Sant Pau, situat a la zona que ara es un parc infantil i uns jardins elevats.		
Materials representatius:	Referència materials: Fulls d'inventari núm.:	
Elements i criteris de datació:	Cronologia: S.XVIII	
Observacions: El mur va estar trencat possiblement en el moment de realització de la rasa i/o quan es va instal·lar un cablejat elèctric que passa per l'interior del mur U.E. 997. El mur sembla seguir més enllà del Sondeig 1, a sota del mur exterior est dels jardins, a banda i banda de la rasa U.E. 1000.		
ARXIU		
plantes	seccions-alçats	fotografia
núm.:	núm.:	Diapositives: B/ N: Color:031_10_I_007. 008, 009

FITXA D'UNITATS ESTRATIGRÀFIQUES				  	
INTERVENCIÓ: Carrer Sant Pau, 99 – Jardins dels Horts de l'església de Sant Pau del Camp.			CODI: 031/10	U.E.: 1003	
Sector:	Zona: Nord-est.	Cala: Sondeig 1	Àmbit:		Cotes
Definició: Negatiu del mur U.E. 1002.		Criteris de diferenciació:	Color:		Mínima:
Superfície:		Fiabilitat estratigràfica:	Consistència:		Màxima:
COMPONENTS	SEQÜÈNCIA FÍSICA	CROQUIS UBICACIÓ/ EXTENSIÓ		SEQ. ESTRATIGRÀFICA	
Geològics	Igual a:	 N		+ + + +	
	En contacte amb:				
	Se li adossa:				
	S'adossa a:				
Orgànics	Cobert per:	+ + + +		+ + + +	
	Cobreix:				
	Tallat per:				
Artificials	Talla:	+ + + +		+ + + +	
	Reomplert per: 1002				
	Reomple:				
Descripció: Negatiu del mur de fonamentació U.E. 1002.			Data d'actuació: 15 – 31 de març	Fitxa revisada per: Oriol Achón i Casas	
Estat de conservació:			Responsable: Andrea Lages	Compr. de documentació: Fitxa  Dibuix  Foto 	





Procés d'excavació		Data inici: 15/03 Data fi: 30/03
Interpretació:		
Materials representatius:	Referència materials: Fulls d'inventari núm.:	
Elements i criteris de datació:	Cronologia: S.XVIII	
Observacions:		
ARXIU		
plantes	seccions-alçats	fotografia
núm.:	núm.:	Diapositives: B/ N: Color:

FITXA D'UNITATS ESTRATIGRÀFIQUES				  		
INTERVENCIÓ: Carrer Sant Pau, 99 – Jardins dels Horts de l'església de Sant Pau del Camp.			CODI: 031/10	U.E.: 1004		
Sector:	Zona: Sud-est.	Cala: Sondeig 2	Àmbit:		Cotes	
Definició: Estrat d'anivellació		Criteris de diferenciació:	Color: Marró ataronjat		Mínima: 4,979	
Superfície:		Fiabilitat estratigràfica:	Consistència: Solta		Màxima: 5,009	
COMPONENTS	SEQÜÈNCIA FÍSICA	CROQUIS UBICACIÓ/ EXTENSIÓ		SEQ. ESTRATIGRÀFICA		
Geològics	Igual a:	 N			+ + + +	
	En contacte amb:					
	Se li adossa: 1001					
	S'adossa a: 1010 (banda oest de S.2), 1026 i 1042.					
Orgànics Carbó, restes d'ossos.	Cobert per: 100, 1006, 1009			+ + + +		
	Cobreix: 1005, 1010 (banda est de S.2), 1012, 1022, 1023					
	Tallat per: 1000					
Artificials Nòduls de calç. Morter de calç.	Talla:			+ + + +		
	Reomplert per:					
	Reomple:					
Descripció: Estrat de terra marró ataronjat, solta, de matriu saulosa. Presència abundant de ceràmica, morter de calç ataronjat, taques de carbó i nòduls de calç. Presència d'ossos, ceràmic, metàl·lic i vidre. Potència aproximada de 16 cm.			Data d'actuació: 15 – 31 de març i 19 -30 d'abril de 2010		Fitxa revisada per: Oriol Achón i Casas	
Estat de conservació:			Responsable: Andrea Lages i Oriol Achón.		Compr. de documentació: Fitxa  Dibuix  Foto 	

Procés d'excavació Manual		Data inici: 16/03 Data fi: 25/04
Interpretació:		
Materials representatius:	Referència materials: Fulls d'inventari núm.:	
Elements i criteris de datació: Ceràmic.	Cronologia: S.XX	
Observacions:		
ARXIU		
plantes	seccions-alçats	fotografia
núm.:	núm.: 20	Diapositives: B/ N: Color:031_10_I_021

FITXA D'UNITATS ESTRATIGRÀFIQUES				U.E.: 1005   																	
INTERVENCIÓ: Carrer Sant Pau, 99 – Jardins dels Horts de l'església de Sant Pau del Camp.			CODI: 031/30																		
Sector: Sud-est.		Zona:		Cala: Sondeig 2		Àmbit:		Cotes													
Definició: Estrat d'amortització.		Criteris de diferenciació:		Color: Marró.		Mínima: 4,893															
Superfície:		Fiabilitat estratigràfica:		Consistència: Solta		Màxima: 4,933															
COMPONENTS		SEQÜÈNCIA FÍSICA		CROQUIS UBICACIÓ/ EXTENSIÓ		SEQ. ESTRATIGRÀFICA															
Geològics Pedretes. Sorres.		Igual a:				<table style="width: 100%; border-collapse: collapse;"> <tr> <td style="width: 25%; text-align: center;">+</td> <td style="width: 25%; text-align: center;">+</td> <td style="width: 25%; text-align: center;">+</td> <td style="width: 25%; text-align: center;">+</td> </tr> <tr> <td style="width: 25%; text-align: center;">+</td> <td style="width: 25%; text-align: center;">+</td> <td style="width: 25%; text-align: center;">+</td> <td style="width: 25%; text-align: center;">+</td> </tr> <tr> <td style="width: 25%; text-align: center;">+</td> <td style="width: 25%; text-align: center;">+</td> <td style="width: 25%; text-align: center;">+</td> <td style="width: 25%; text-align: center;">+</td> </tr> </table>				+	+	+	+	+	+	+	+	+	+	+	+
		+	+							+	+										
		+	+							+	+										
		+	+							+	+										
En contacte amb:																					
Se li adossa: 1001																					
S'adossa a: 1010, 1012, 1023																					
Orgànics		Cobert per: 1004		<table style="width: 100%; border-collapse: collapse;"> <tr> <td style="width: 25%; text-align: center;">+</td> <td style="width: 25%; text-align: center;">+</td> <td style="width: 25%; text-align: center;">+</td> <td style="width: 25%; text-align: center;">+</td> </tr> <tr> <td style="width: 25%; text-align: center;">+</td> <td style="width: 25%; text-align: center;">+</td> <td style="width: 25%; text-align: center;">+</td> <td style="width: 25%; text-align: center;">+</td> </tr> <tr> <td style="width: 25%; text-align: center;">+</td> <td style="width: 25%; text-align: center;">+</td> <td style="width: 25%; text-align: center;">+</td> <td style="width: 25%; text-align: center;">+</td> </tr> </table>				+	+	+	+	+	+	+	+	+	+	+	+		
		+	+					+	+												
		+	+					+	+												
+	+	+	+																		
Cobreix: 1013																					
Tallat per: 1000																					
Artificials Nòduls de calç. Morter de calç ataronjat.		Talla:		<table style="width: 100%; border-collapse: collapse;"> <tr> <td style="width: 25%; text-align: center;">+</td> <td style="width: 25%; text-align: center;">+</td> <td style="width: 25%; text-align: center;">+</td> <td style="width: 25%; text-align: center;">+</td> </tr> <tr> <td style="width: 25%; text-align: center;">+</td> <td style="width: 25%; text-align: center;">+</td> <td style="width: 25%; text-align: center;">+</td> <td style="width: 25%; text-align: center;">+</td> </tr> <tr> <td style="width: 25%; text-align: center;">+</td> <td style="width: 25%; text-align: center;">+</td> <td style="width: 25%; text-align: center;">+</td> <td style="width: 25%; text-align: center;">+</td> </tr> </table>				+	+	+	+	+	+	+	+	+	+	+	+		
		+	+					+	+												
		+	+					+	+												
+	+	+	+																		
Reomplert per:																					
Reomple:																					
Descripció: Estrat de terra marró, de matriu saulosa. Presència abundant de morter de calç ataronjat, de pedres de petites dimensions, material ceràmic i constructiu i nòduls de calç. Potència aproximada: 8 cm.				Data d'actuació: 15 – 31 de març de 2010.i 19 al 30 d'abril		Fitxa revisada per: Oriol Achón i Casas															
Estat de conservació:				Responsable: Andrea Lages. Oriol Achón i Casas		Compr. de documentació: Fitxa  Dibuix  Foto 															






Procés d'excavació Manual.		Data inici: 15/03 Data fi: 30/04
Interpretació: Estrat d'amortització.		
Materials representatius:	Referència materials: Fulls d'inventari núm.:	
Elements i criteris de datació: Ceràmic i estratigràfic.	Cronologia: S.XVII	
Observacions:		
ARXIU		
plantes	seccions-alçats	fotografia
núm.:	núm.: 20	Diapositives: B/ N: Color:031_10_I_016, 022

FITXA D'UNITATS ESTRATIGRÀFIQUES				U.E.: 1006   						
INTERVENCIÓ: Carrer Sant Pau, 99 – Jardins dels Horts de l'església de Sant Pau del Camp.			CODI: 031/10							
Sector:	Zona:	Cala: Sondeig 2.	Àmbit:	Cotes						
Definició: Estrat d'anivellació.		Criteris de diferenciació:	Color: Marró fosc.		Mínima:					
Superfície:		Fiabilitat estratigràfica:	Consistència: Solta		Màxima: 4,965					
COMPONENTS	SEQÜÈNCIA FÍSICA	CROQUIS UBICACIÓ/ EXTENSIÓ		SEQ. ESTRATIGRÀFICA						
Geològics Pedretes. Sorres.	Igual a:	 N	<table style="width: 100%; border-collapse: collapse;"> <tr> <td style="width: 20%; text-align: center;">+</td> <td style="width: 20%; text-align: center;">+</td> <td style="width: 20%; text-align: center;">+</td> <td style="width: 20%; text-align: center;">+</td> <td style="width: 20%; text-align: center;">+</td> </tr> </table>			+	+	+	+	+
	+					+	+	+	+	
	En contacte amb:									
	Se li adossa: 1001									
S'adossa a:										
Orgànics	Cobert per: 1007, 1009	<table style="width: 100%; border-collapse: collapse;"> <tr> <td style="width: 20%; text-align: center;">+</td> <td style="width: 20%; text-align: center;">+</td> <td style="width: 20%; text-align: center;">+</td> <td style="width: 20%; text-align: center;">+</td> <td style="width: 20%; text-align: center;">+</td> </tr> </table>			+	+	+	+	+	
	+				+	+	+	+		
	Cobreix: 1004									
Tallat per: 1000										
Artificials	Talla:	<table style="width: 100%; border-collapse: collapse;"> <tr> <td style="width: 20%; text-align: center;">+</td> <td style="width: 20%; text-align: center;">+</td> <td style="width: 20%; text-align: center;">+</td> <td style="width: 20%; text-align: center;">+</td> <td style="width: 20%; text-align: center;">+</td> </tr> </table>			+	+	+	+	+	
	+				+	+	+	+		
	Reomplert per:									
Reomple:										
Descripció: Estrat de terra marró fosc, solta, de matriu sorrenca. Presència de pedres de petites dimensions.			Data d'actuació: 15 – 31 de març de 2010.		Fitxa revisada per:					
Estat de conservació:			Responsable: Andrea Lages.		Compr. de documentació: Fitxa <input checked="" type="checkbox"/> Dibuix <input type="checkbox"/> Foto <input checked="" type="checkbox"/>					








Procés d'excavació Manual.		Data inici: 15/03 Data fi: 31/03
Interpretació: Estrat d'anivellació d'alguna irregularitat del terreny, juntament amb els estrats U.E. 1007 i U.E. 1009.		
Materials representatius:	Referència materials: Fulls d'inventari núm.:	
Elements i criteris de datació:	Cronologia: S.XX	
Observacions:		
ARXIU		
plantes	seccions-alçats	fotografia
núm.:	núm.:	Diapositives: B/ N: Color: 031_10_I_016

FITXA D'UNITATS ESTRATIGRÀFIQUES				  		
INTERVENCIÓ: Carrer Sant Pau, 99 – Jardins dels Horts de l'església de Sant Pau del Camp.			CODI: 031/10	U.E.: 1007		
Sector:	Zona: Sud-est.	Cala: Sondeig 2	Àmbit:		Cotes	
Definició: Estrat d'anivellació.		Criteris de diferenciació:	Color: Gris		Mínima: 4,970	
Superfície:		Fiabilitat estratigràfica:	Consistència: Solta		Màxima:	
COMPONENTS	SEQÜÈNCIA FÍSICA	CROQUIS UBICACIÓ/ EXTENSIÓ		SEQ. ESTRATIGRÀFICA		
Geològics Graves. Sorres.	Igual a:	 N	+	+	+	+
	En contacte amb:					
	Se li adossa: 1001					
	S'adossa a:					
Orgànics	Cobert per: 1009	+	+	+	+	+
	Cobreix: 1006					
	Tallat per: 1000					
Artificials	Talla:	+	+	+	+	+
	Reomplert per:					
	Reomple:					
Descripció: Estrat de terra gris solta, de matriu sorrenca, amb graves. Presència de material constructiu, ceràmica i pedres de petites dimensions.			Data d'actuació: 15 – 31 de març de 2010.		Fitxa revisada per:	
Estat de conservació:			Responsable: Andrea Lages.		Compr. de documentació: Fitxa  Dibuix  Foto 	








Procés d'excavació Manual		Data inici: 15/03 Data fi: 31/03
Interpretació: Estrat d'anivellació d'alguna irregularitat del terreny, juntament amb els estrats U.E. 1006 i U.E. 1009.		
Materials representatius:	Referència materials: Fulls d'inventari núm.:	
Elements i criteris de datació: Estratigràfic.	Cronologia: S.XX	
Observacions:		
ARXIU		
plantes	seccions-alçats	fotografia
núm.:	núm.:	Diapositives: B/ N: Color: 031_10_I_016

FITXA D'UNITATS ESTRATIGRÀFIQUES				  	
INTERVENCIÓ: Carrer Sant Pau, 99 – Jardins dels Horts de l'església de Sant Pau del Camp.			CODI: 031/10	U.E.: 1009	
Sector:	Zona: Sud-est.	Cala: Sondeig 2	Àmbit:		Cotes
Definició: Estrat superficial d'anivellació.		Criteris de diferenciació:	Color: Marró clar groguenc.		Mínima:
Superfície:		Fiabilitat estratigràfica:	Consistència: Solta.		Màxima: 5,039
COMPONENTS	SEQÜÈNCIA FÍSICA	CROQUIS UBICACIÓ/ EXTENSIÓ		SEQ. ESTRATIGRÀFICA	
Geològics	Igual a:			+	
	En contacte amb:			+	
	Se li adossa: 1001			+	
	S'adossa a:			+	
Orgànics	Cobert per:			+	
	Cobreix: 1004, 1006, 1007			+	
	Tallat per: 1000			+	
Artificials	Talla:			+	
	Reomplert per:			+	
	Reomple:			+	
Descripció: Estrat constituït per sorres fines de color marró clar groguenc.			Data d'actuació: 15 – 31 de març de 2010.		Fitxa revisada per:
Estat de conservació:			Responsable: Andrea Lages.		Compr. de documentació:
					Fitxa <input checked="" type="checkbox"/> Dibuix <input type="checkbox"/> Foto <input type="checkbox"/>

Procés d'excavació		Data inici: 15/03 Data fi: 31/03
Interpretació: Estrat d'anivellació d'alguna irregularitat del terreny, juntament amb els estrats U.E. 1006 i U.E. 1007.		
Materials representatius:	Referència materials: Fulls d'inventari núm.:	
Elements i criteris de datació: Estratigràfic.	Cronologia: S.XX	
Observacions:		
ARXIU		
plantes	seccions-alçats	fotografia
núm.:	núm.:	Diapositives: B/ N: Color:

FITXA D'UNITATS ESTRATIGRÀFIQUES				U.E.: 1010   					
INTERVENCIÓ: Carrer Sant Pau, 99 – Jardins dels Horts de l'església de Sant Pau del Camp.			CODI:031/10						
Sector:		Zona: Sud-est.		Cala: Sondeig 2		Àmbit:		Cotes	
Definició: Mur absidial.		Criteris de diferenciació: Estratigràfic, arquitectònic		Color:		Mínima: 4,589			
Superfície:		Fiabilitat estratigràfica:		Consistència:		Màxima: 5,069			
COMPONENTS		SEQÜÈNCIA FÍSICA		CROQUIS UBICACIÓ/ EXTENSIÓ		SEQ. ESTRATIGRÀFICA			
Geològics		Igual a:		 N		+ + + +			
		En contacte amb:							
		Se li adossa: 1001, 1004, 1005, 1013, 1015, 1016, 1017, 1018, 1019, 1023, 1025, 1027							
		S'adossa a: 1045							
Orgànics		Cobert per: 100, 1004		+ + + +		+ + + +			
		Cobreix: 1036							
		Tallat per: 1000, 1028							
Artificials		Talla:		+ + + +		+ + + +			
		Reomplert per:							
		Reomple:							
Descripció: Mur absidial de planta semicircular ultrapassada interior i exterior, bastit amb blocs de pedra lleugerament desbastats formant una "cara a vista", disposats en tres filades regulars, lligats amb morter de calç ataronjat. El rebliment interior utilitza pedres i material constructiu. Secció rectangular, amplada de 60 cm i alçada de 48 cm.				Data d'actuació: 15 – 31 de març i 19 -30 d'abril de 2010		Fitxa revisada per: Oriol Achón i Casas			
Estat de conservació: Bó				Responsable: Andrea Lages i Oriol Achón.		Compr. de documentació: Fitxa  Dibuix  Foto 			

Procés d'excavació Delimitat en planta		Data inici: 20/03 Data fi: 20/04
Interpretació: Mur absidial de planta semicircular ultrapassada interior i exterior.		
Materials representatius:	Referència materials: Fulls d'inventari núm.:	
Elements i criteris de datació: Arquitectònic, arqueològic	Cronologia: S. VII-IX	
Observacions:		
ARXIU		
plantes	seccions-alçats	fotografia
núm.: 09, 10	núm.: 13, 20	Diapositives: B/ N: Color:031_10_I_022

FITXA D'UNITATS ESTRATIGRÀFIQUES				U.E.: 1011   			
INTERVENCIÓ: Carrer Sant Pau, 99 – Jardins dels Horts de l'església de Sant Pau del Camp.			CODI: 031/10				
Sector:	Zona: Zona Sud-est. Posterior Capçalera.	Cala: Sondeig 2/Rasa 3000.	Àmbit:	Cotes			
Definició: Nivell de formigó amb graves.	Críteris de diferenciació:	Color: Gris clar.		Mínima:4.8			
Superfície:	Fiabilitat estratigràfica:	Consistència:		Màxima: 4,86			
COMPONENTS	SEQÜÈNCIA FÍSICA	CROQUIS UBICACIÓ/ EXTENSIÓ		SEQ. ESTRATIGRÀFICA			
Geològics	Igual a:	 N		+	+	+	+
	En contacte amb:						
	Se li adossa: 1001						
	S'adossa a: 1012 (banda oest de S.2), 3014 3028, 3029, 3034						
Orgànics	Cobert per: 100	+	+	+	+		
	Cobreix: 3003, 3005, 3025, 3033						
	Tallat per:						
Artificials	Talla:	+	+	+	+		
	Reomplert per: 1046						
	Reomple: 1014						
Descripció: Nivell de formigó amb graves que protegeix al seu interior una canonada de conducció d'aigües amb UE 1046. Orientació SE-NO.			Data d'actuació: 15 – 31 de març i 19 -30 d'abril de 2010		Fitxa revisada per: Oriol Achón i Casas		
Estat de conservació: bo			Responsable: Andrea Lages.Oriol Achón		Compr. de documentació: Fitxa  Dibuix  Foto 		





Procés d'excavació Delimitat en planta		Data inici: 20/03 Data fi: 20/04
Interpretació: Estrat aplicat a la rasa U.E. 1014, per tal de protegir el tub de canalització U.E. 1046.		
Materials representatius:	Referència materials: Fulls d'inventari núm.:	
Elements i criteris de datació:	Cronologia: Segona meitat S.XX.	
Observacions: Aquesta canonada passa per el Sondeig 2 i per la casi totalitat del tram de la rasa 3000, fins arribar a l'embornal que connecta amb la claveguera del carrer Sant Pau, lloc on probablement desaigna.		
ARXIU		
plantes	seccions-alçats	fotografia
núm.: 09, 10	núm.:	Diapositives: B/ N: Color:

FITXA D'UNITATS ESTRATIGRÀFIQUES				U.E.: 1012   		
INTERVENCIÓ: Carrer Sant Pau, 99 – Jardins dels Horts de l'església de Sant Pau del Camp.			CODI: 031/10			
Sector:	Zona: Sud-est.	Cala: Sondeig 2	Àmbit:		Cotes	
Definició: Mur semicircular.	Criteris de diferenciació:		Color:		Mínima:4.80	
Superfície:	Fiabilitat estratigràfica:		Consistència:		Màxima: 5,003	
COMPONENTS	SEQÜÈNCIA FÍSICA	CROQUIS UBICACIÓ/ EXTENSIÓ		SEQ. ESTRATIGRÀFICA		
Geològics	Igual a:	 N	+	+	+	+
	En contacte amb:					
	Se li adossa: 1001, 1005, 1011, 1022					
	S'adossa a:					
Orgànics	Cobert per: 1004	+	+	+	+	+
	Cobreix: 1013, 1024, 1051					
	Tallat per: 1000, 1033, 1050					
Artificials	Talla:	+	+	+	+	+
	Reomplert per:					
	Reomple:					
Descripció: Mur de forma semicircular, de pedres de paredat, maons i teules lligades entre si amb morter de calç ataronjat. A la banda est del Sondeig 2 i recolzant l'estrat de formigó U.E. 1011, aquest mur presenta les pedres de escairades (46 x 12 cm aprox. I 35 x 11 cm aprox.), formant la cara visible del mur. Amplada de 30 cm i alçada de 20 cm.			Data d'actuació: 15 – 31 de març i 19 -30 d'abril de 2010		Fitxa revisada per: Oriol Achón i Casas	
Estat de conservació: Bó			Responsable: Andrea Lages i Oriol Achón.		Compr. de documentació: Fitxa  Dibuix  Foto 	








Procés d'excavació		Data inici: 20/03 Data fi: 20/04
Delimitat superficialment.		
Interpretació: Mur paral·lel al mur absidial U.E. 1010.		
Materials representatius:	Referència materials:	
	Fulls d'inventari núm.:	
Elements i criteris de datació: Estratigràfic i arquitectònic	Cronologia: S.XV-XVI	
Observacions: Malgrat el mur U.E. 1012 sigui posterior al mur U.E. 1010, ambdós tenen forma semicircular, el mateix angle i orientacions, motiu pel qual podem deduir que quan el mur U.E. 1012 va ser construït, el mur U.E. 1010 ja hi era i encara era visible o tenia un ús arquitectònic.		
ARXIU		
plantes	seccions-alçats	fotografia
núm.: 09, 10	núm.: 20	Diapositives: B/ N: Color:031_10_I_021, 022

FITXA D'UNITATS ESTRATIGRÀFIQUES				U.E.: 1013   			
INTERVENCIÓ: Carrer Sant Pau, 99 – Jardins dels Horts de l'església de Sant Pau del Camp.				CODI: 031/10			
Sector:		Zona: Sud-est.		Cala: Sondeig 2		Àmbit:	
Definició: Estrat		Criteris de diferenciació:		Color: Marró ataronjat.		Cotes	
Superfície:		Fiabilitat estratigràfica:		Consistència: Solta.		Mínima:4.47	
Superfície:		Fiabilitat estratigràfica:		Consistència: Solta.		Màxima: 4,873/ 4,853	
COMPONENTS		SEQÜÈNCIA FÍSICA		CROQUIS UBICACIÓ/ EXTENSIÓ		SEQ. ESTRATIGRÀFICA	
Geològics Sorres		Igual a:		 N		+ + + +	
		En contacte amb:					
		Se li adossa: 1001, 1024					
		S'adossa a:					
Orgànics Carbonets. Ossos.		Cobert per: 1005		+ + + +			
		Cobreix: 1020					
		Tallat per: 1000, 1051					
Artificials Morter de calç. Nòduls de calç.		Talla:		+ + + +			
		Reomplert per:					
		Reomple:					
Descripció: Estrat de terra marró ataronjat, de matriu sorrenca, amb presència de morter de calç, nòduls de calç, taques de carbó, pedra de petites dimensions, ceràmica, material osteològic i metall. 40 cm de potència a la banda Oest de S.2.				Data d'actuació: 15 – 31 de març de 2010. 19-30 d'abril		Fitxa revisada per: Oriol Achón i Casas	
Estat de conservació:				Responsable: Andrea Lages.Oriol Achón		Compr. de documentació:	
						Fitxa  Dibuix  Foto 	








Procés d'excavació Manual.		Data inici: 20/03 Data fi: 20/04
Interpretació:		
Materials representatius:	Referència materials: Fulls d'inventari núm.:	
Elements i criteris de datació: Ceràmic.	Cronologia: S.XVI-XVII	
Observacions:		
ARXIU		
plantes	seccions-alçats	fotografia
núm.:	núm.: 20	Diapositives: B/ N: Color:

FITXA D'UNITATS ESTRATIGRÀFIQUES				  	
INTERVENCIÓ: Carrer Sant Pau, 99 – Jardins dels Horts de l'església de Sant Pau del Camp.			CODI: 031/10		U.E.: 1014
Sector:	Zona: Sud-est.	Cala: Sondeig 2	Àmbit:		Cotes
Definició: Negatiu de l'U.E. 1011.		Criteris de diferenciació:		Color:	
Superfície:		Fiabilitat estratigràfica:		Consistència:	
				Mínima:4.66	
				Màxima:4.86	
COMPONENTS	SEQÜÈNCIA FÍSICA	CROQUIS UBICACIÓ/ EXTENSIÓ		SEQ. ESTRATIGRÀFICA	
Geològics	Igual a:	 N		+	+
	En contacte amb:				
	Se li adossa:				
	S'adossa a:				
Orgànics	Cobert per:			+	+
	Cobreix:				
	Tallat per: 1000				
Artificials	Talla: 1004, 1005			+	+
	Reomplert per: 1011, 1046				
	Reomple:				
Descripció: Retall de planta i secció rectangular per instal·lar les U.E.'s 1011 i 1046.			Data d'actuació: 15 – 31 de març de 2010.		Fitxa revisada per: Oriol Achón i Casas
Estat de conservació: bo			Responsables: Andrea Lages Oriol Achón.		Compr. de documentació: Fitxa  Dibuix  Foto 

Procés d'excavació		Data inici: 20/03 Data fi: 20/04
Interpretació: Rasa per tal d'encabir el tub U.E. 1046.		
Materials representatius:	Referència materials: Fulls d'inventari núm.:	
Elements i criteris de datació: Estratigràfics	Cronologia: Segona meitat S.XX.	
Observacions:		
ARXIU		
plantes	seccions-alçats	fotografia
núm.: 10	núm.:	Diapositives: B/ N: Color:

FITXA D'UNITATS ESTRATIGRÀFIQUES				  	
INTERVENCIÓ: Carrer Sant Pau, 99 – Jardins dels Horts de l'església de Sant Pau del Camp.			CODI: 031/10		U.E.: 1015
Sector:	Zona: Sud-est.	Cala:	Àmbit:	Cotes	
Definició: Estrat de preparació de paviment.		Criteris de diferenciació: arqueològic		Color: Blanc	
Superfície:		Fiabilitat estratigràfica: alta		Consistència: compacte	
				Mínima:4.86	
				Màxima:4.88	
COMPONENTS	SEQÜÈNCIA FÍSICA	CROQUIS UBICACIÓ/ EXTENSIÓ		SEQ. ESTRATIGRÀFICA	
Geològics	Igual a:	 N	+	+	+
	En contacte amb:				
	Se li adossa: 1001				
	S'adossa a: 1010, 1025, 1045, 1052				
Orgànics	Cobert per: 1026, 1027	+	+	+	+
	Cobreix: 1016				
	Tallat per: 1000, 1028, 1040, 1043				
Artificials	Talla:	+	+	+	+
	Reomplert per:				
	Reomple:				
Descripció: Estrat de preparació del paviment U.E. 1027. Es constituït per morter de calç de 2 cm de gruix.			Data d'actuació: 19 -30 d'abril de 2010.		Fitxa revisada per: Oriol Achón i Casas
Estat de conservació:			Responsable: Oriol Achón.		Compr. de documentació:
					Fitxa  Dibuix  Foto 











Procés d'excavació Manual.		Data inici: 19 d'abril Data fi: 22 d'abril
Interpretació: Preparació del paviment U.E. 1027		
Materials representatius:	Referència materials: Fulls d'inventari núm.:	
Elements i criteris de datació: Estratigràfic i arquitectònic	Cronologia: S.XVII	
Observacions:		
ARXIU		
plantes	seccions-alçats	fotografia
núm.: 09, 10	núm.: 20	Diapositives: B/ N: Color:

FITXA D'UNITATS ESTRATIGRÀFIQUES				  		
INTERVENCIÓ: Carrer Sant Pau, 99 – Jardins dels Horts de l'església de Sant Pau del Camp.			CODI: 031/10		U.E.: 1016	
Sector:	Zona: Sud-est.	Cala:	Àmbit:	Cotes		
Definició: Estrat de morter de calç. Anivellament		Criteris de diferenciació:	Color: Taronja		Mínima:4.8	
Superfície:		Fiabilitat estratigràfica:	Consistència:		Màxima:4.86	
COMPONENTS	SEQÜÈNCIA FÍSICA	CROQUIS UBICACIÓ/ EXTENSIÓ		SEQ. ESTRATIGRÀFICA		
Geològics Sorres	Igual a:	 N	+	+	+	+
	En contacte amb:					
	Se li adossa: 1001					
	S'adossa a: 1010					
Orgànics	Cobert per: 1015, 1026	+	+	+	+	+
	Cobreix: 1017					
	Tallat per: 1000, 1028, 1043					
Artificials	Talla:	+	+	+	+	+
	Reomplert per:					
	Reomple:					
Descripció: Nivell de morter de calç pobre de color taronja. Matriu sorrenca. Te una potència aproximada de 6 cm.			Data d'actuació: 19 -30 d'abril de 2010.		Fitxa revisada per: Oriol Achón i Casas	
Estat de conservació:			Responsables: Andrea Lages i Oriol Achón.		Compr. de documentació: Fitxa  Dibuix  Foto 	






Procés d'excavació Manual.		Data inici: 20/04 Data fi: 28/04
Interpretació: Anivellació prèvia a la instal·lació del paviment U.E. 1027		
Materials representatius:	Referència materials: Fulls d'inventari núm.:	
Elements i criteris de datació: Estratigràfic.	Cronologia: S.XVII	
Observacions:		
ARXIU		
plantes	seccions-alçats	fotografia
núm.: 10	núm.:20	Diapositives: B/ N: Color:

FITXA D'UNITATS ESTRATIGRÀFIQUES				  	
INTERVENCIÓ: Carrer Sant Pau, 99 – Jardins dels Horts de l'església de Sant Pau del Camp.			CODI: 031/10		U.E.: 1017
Sector:	Zona: Sud-est.	Cala: Sondeig 2	Àmbit:		Cotes
Definició: Estrat d'amortització.		Criteris de diferenciació: arqueològic		Color: Marró.	
Superfície:		Fiabilitat estratigràfica: alta		Consistència: compacte	
				Mínima:4.66	
				Màxima:4.8	
COMPONENTS	SEQÜÈNCIA FÍSICA	CROQUIS UBICACIÓ/ EXTENSIÓ		SEQ. ESTRATIGRÀFICA	
Geològics Sorres.	Igual a:				
	En contacte amb:				
	Se li adossa: 1001				
	S'adossa a: 1010				
Orgànics	Cobert per: 1016				
	Cobreix: 1018				
	Tallat per: 1000, 1028, 1043				
Artificials Estuc. Revestiment.	Talla:				
	Reomplert per:				
	Reomple:				
Descripció: Estrat de terra marró de matriu sorrenca amb inclusions de petites plaques estuc i de morter de calç. Té 13 cm de potència aproximadament.			Data d'actuació: 15 – 31 de març i 19 -30 d'abril de 2010		Fitxa revisada per: Oriol Achón i Casas
Estat de conservació:			Responsables: Andrea Lages i Oriol Achón.		Compr. de documentació: Fitxa  Dibuix  Foto 








Procés d'excavació Manual.		Data inici: 20/03 Data fi: 29/04
Interpretació: Estrat d'anivellament		
Materials representatius:	Referència materials: Fulls d'inventari núm.:	
Elements i criteris de datació:	Cronologia: S. XVI-XVII	
Observacions:		
ARXIU		
plantes	seccions-alçats	fotografia
núm.:	núm.: 20	Diapositives: B/ N: Color:

FITXA D'UNITATS ESTRATIGRÀFIQUES				  		
INTERVENCIÓ: Carrer Sant Pau, 99 – Jardins dels Horts de l'església de Sant Pau del Camp.			CODI: 031/10	U.E.: 1018		
Sector:	Zona: Sud-est.	Cala: Sondeig 2	Àmbit:		Cotes	
Definició: Estrat d'argiles. Nivell d'amortització	Criteris de diferenciació: arqueològic		Color: Marró vermellós.		Mínima:4.52	
Superfície:	Fiabilitat estratigràfica: alta		Consistència: compacte		Màxima:4.66	
COMPONENTS	SEQÜÈNCIA FÍSICA	CROQUIS UBICACIÓ/ EXTENSIÓ		SEQ. ESTRATIGRÀFICA		
Geològics Graves.	Igual a:	 N				
	En contacte amb:					
	Se li adossa:					
	S'adossa a: 1010					
Orgànics	Cobert per: 1017					
	Cobreix: 1019					
	Tallat per: 1000					
Artificials Nòduls de calç.	Talla:					
	Reomplert per:					
	Reomple:					
Descripció: Nivell d'argiles marrons vermelloses, soltes, amb presència de graves i nòduls de calç.			Data d'actuació: 15 – 31 de març i 19 -30 d'abril de 2010		Fitxa revisada per: Oriol Achón i Casas	
Estat de conservació:			Responsable: Andrea Lages i Oriol Achón.		Compr. de documentació: Fitxa  Dibuix  Foto 	








Procés d'excavació Manual.		Data inici: 20/03 Data fi: 30/04
Interpretació: Estrat d'amortització del paviment U.E. 1019.		
Materials representatius:	Referència materials: Fulls d'inventari núm.:	
Elements i criteris de datació:	Cronologia: Segle XII?	
Observacions:		
ARXIU		
plantes	seccions-alçats	fotografia
núm.:	núm.: 20	Diapositives: B/ N: Color:

FITXA D'UNITATS ESTRATIGRÀFIQUES				U.E.: 1019   		
INTERVENCIÓ: Carrer Sant Pau, 99 – Jardins dels Horts de l'església de Sant Pau del Camp.			CODI: 031/10			
Sector:	Zona: Sud-est.	Cala: Sondeig 2	Àmbit:		Cotes	
Definició: Paviment de morter de calç.	Criteris de diferenciació: Estratigràfic		Color: Blanc		Mínima:4.46	
Superfície: Plana, allisada	Fiabilitat estratigràfica: Alta		Consistència: dur		Màxima:4.52	
COMPONENTS	SEQÜÈNCIA FÍSICA	CROQUIS UBICACIÓ/ EXTENSIÓ		SEQ. ESTRATIGRÀFICA		
Geològics	Igual a:	 N	+	+	+	+
	En contacte amb:					
	Se li adossa: 1001					
	S'adossa a: 1010					
Orgànics	Cobert per: 1018	+	+	+	+	+
	Cobreix: 1020					
	Tallat per: 1000, 1067					
Artificials	Talla:	+	+	+	+	+
	Reomplert per:					
	Reomple:					
Descripció: Nivell de circulació de l'interior de l'absis U.E.1010. Paviment de morter de calç, amb una potència de 2 cm.			Data d'actuació: 19 -30 d'abril de 2010.		Fitxa revisada per: Oriol Achón i Casas	
Estat de conservació: Bó			Responsable: Oriol Achón		Compr. de documentació: Fitxa  Dibuix  Foto 	

Procés d'excavació Manual.		Data inici: 20/04 Data fi: 28/04
Interpretació: Nivell de circulació de l'interior de l'absis U.E.1010. També podria tractar-se del nivell de preparació d'un enllossat.		
Materials representatius:	Referència materials: Fulls d'inventari núm.:	
Elements i criteris de datació: Estratigràfics, arquitectònics	Cronologia: S. VII-IX	
Observacions: Aquest nivell localitzat en el tall de la rasa U.E. 1000. tan sols ha estat localitzat en la realització del sondeig 3 de la 2a fase, la poca superfície excavada no permet assegurar que es tracti d'un nivell de circulació o bé sigui un nivell de preparació del paviment de l'absis.		
ARXIU		
plantes	seccions-alçats	fotografia
núm.: 10	núm.: 20	Diapositives: B/ N: Color:

FITXA D'UNITATS ESTRATIGRÀFIQUES				U.E.: 1020   	
INTERVENCIÓ: Carrer Sant Pau, 99 – Jardins dels Horts de l'església de Sant Pau del Camp.			CODI: 031/10		
Sector:	Zona: Sud-est.	Cala: Sondeig 2	Àmbit:		Cotes
Definició: Estrat.		Criteris de diferenciació: arqueològic		Color: Marró fosc.	
Superfície:		Fiabilitat estratigràfica: alta		Consistència: Plàstica.	
				Mínima: inferior a 4.02	
				Màxima: 4.48	
COMPONENTS	SEQÜÈNCIA FÍSICA	CROQUIS UBICACIÓ/ EXTENSIÓ		SEQ. ESTRATIGRÀFICA	
Geològics Argiles	Igual a:				
	En contacte amb:				
	Se li adossa: 1001, 1036				
	S'adossa a: 1010				
Orgànics	Cobert per: 1013, 1019, 1024				
	Cobreix:				
	Tallat per: 1000, 1035, 1051				
Artificials	Talla:				
	Reomplert per:				
	Reomple:				
Descripció: Estrat de terra marró fosc, de matriu argilosa, molt plàstica amb presència de algun material constructiu i ceràmic.			Data d'actuació: Andrea Lages i Oriol Achón.		Fitxa revisada per: Oriol Achón i Casas
Estat de conservació: bo			Responsable: 15 – 31 de març i 19 -30 d'abril de 2010		Compr. de documentació: Fitxa  Dibuix  Foto 

Procés d'excavació Manual.		Data inici: 20/03 Data fi: 28/04
Interpretació: Estrat de reompliment o anivellament del sector		
Materials representatius: Fragments d'àmfora KEAY LXII B, del S. VI DC	Referència materials: Fulls d'inventari núm.:	
Elements i criteris de datació: Ceràmic.	Cronologia: Finals S. VI	
Observacions: Presència de material ceràmic baix imperial: sigil-lates, àmfora africana, vores de dòlia, comuna africana. Fòssil director: Keay LXII B en ús fins el ¼ del segle VI dC		
ARXIU		
plantes	seccions-alçats	fotografia
núm.:	núm.: 20	Diapositives: B/ N: Color:

FITXA D'UNITATS ESTRATIGRÀFIQUES				  	
INTERVENCIÓ: Carrer Sant Pau, 99 – Jardins dels Horts de l'església de Sant Pau del Camp.			CODI: 031/10		U.E.: 1021
Sector:	Zona: Sud-est.	Cala:	Àmbit:	Cotes	
Definició: Estrat de rebliment del pou mort U.E. 1050.	Criteris de diferenciació: Arqueològics		Color: Gris blanquinós		Mínima:4.27
Superfície:	Fiabilitat estratigràfica: Alta		Consistència: compacte		Màxima:4.889
COMPONENTS	SEQÜÈNCIA FÍSICA	CROQUIS UBICACIÓ/ EXTENSIÓ		SEQ. ESTRATIGRÀFICA	
Geològics	Igual a:	 N	+	+	+
	En contacte amb:				
	Se li adossa:				
	S'adossa a: 1022, 1047, 1048, 1049				
Orgànics	Cobert per: 1004	+	+	+	+
	Cobreix:				
	Tallat per:				
Artificials	Talla:	+	+	+	+
	Reomplert per:				
	Reomple: 1050				
Descripció: Nivell de morter de calç pobre amb presència d'abundant material constructiu (rajoles, maons i teules), ceràmica i vidre.			Data d'actuació: 19 -30 d'abril de 2010.		Fitxa revisada per: Oriol Achón i Casas
Estat de conservació: Bó			Responsable: Oriol Achón		Compr. de documentació: Fitxa  Dibuix  Foto 








Procés d'excavació Manual.		Data inici: 23 d'abril Data fi: 27 d'abril
Interpretació: Estrat de farciment del pou mort U.E. 1050.		
Materials representatius:	Referència materials: Fulls d'inventari núm.:	
Elements i criteris de datació:	Cronologia: S.XIX	
Observacions: Dels materials constructius recuperats es pot destacar la presència de diversos fragments de canonades, tots pertanyents a la part de la vora.		
ARXIU		
plantes	seccions-alçats	fotografia
núm.:	núm.:	Diapositives: B/ N: Color:

FITXA D'UNITATS ESTRATIGRÀFIQUES				U.E.:1022   		
INTERVENCIÓ: Carrer Sant Pau, 99 – Jardins dels Horts de l'església de Sant Pau del Camp.			CODI: 031/10			
Sector:	Zona: Sud-est.	Cala:	Àmbit:	Cotes		
Definició: Mur oest del dipòsit U.E. 1050.	Criteris de diferenciació: Arqueològic	Color: gris		Mínima: 4,27		
Superfície:	Fiabilitat estratigràfica: alta	Consistència: dur		Màxima: 4,963		
COMPONENTS	SEQÜÈNCIA FÍSICA	CROQUIS UBICACIÓ/ EXTENSIÓ		SEQ. ESTRATIGRÀFICA		
Geològics	Igual a:	 N	+	+	+	+
	En contacte amb:					
	Se li adossa: 1021					
	S'adossa a: 1023, 1049, 1047					
Orgànics	Cobert per: 1004	+	+	+	+	+
	Cobreix:					
	Tallat per:					
Artificials	Talla:	+	+	+	+	+
	Reomplert per:					
	Reomple: 1050					
Descripció: Mur de pedres de formes irregulars i maons lligats per morter de calç blanc. Té una forma semicircular i es troba unit al mur 1023 amb morter de calç molt conglomerat, de color ataronjat. Alçada de 30 cm i amplada de 22 cm.			Data d'actuació: 15 – 31 de març i 19 -30 d'abril de 2010		Fitxa revisada per: Oriol Achón i Casas	
Estat de conservació: Bó			Responsable: Andrea Lages i Oriol Achón.		Compr. de documentació: Fitxa  Dibuix  Foto 	



Procés d'excavació Manual.		Data inici: 20/03 Data fi: 24/04
Interpretació: Mur oest del dipòsit U.E. 1050.		
Materials representatius:	Referència materials: Fulls d'inventari núm.:	
Elements i criteris de datació: Estratigràfics i arquitectònics	Cronologia: S.XIX	
Observacions:		
ARXIU		
plantes	seccions-alçats	fotografia
núm.: 09, 10	núm.:	Diapositives: B/ N: Color:

FITXA D'UNITATS ESTRATIGRÀFIQUES				U.E.: 1023   
INTERVENCIÓ: Carrer Sant Pau, 99 – Jardins dels Horts de l'església de Sant Pau del Camp.			CODI: 031/10	
Sector:	Zona:	Cala: Sondeig 2	Àmbit:	Cotes
Definició: Contrafort de l'absis U.E. 1010	Criteris de diferenciació: Arqueològic		Color: Gris	Mínima: 4,07
Superfície:	Fiabilitat estratigràfica: Alta	Consistència: Dur		Màxima: 4,753/4,893
COMPONENTS	SEQÜÈNCIA FÍSICA	CROQUIS UBICACIÓ/ EXTENSIÓ	SEQ. ESTRATIGRÀFICA	
Geològics Blocs ben escairats	Igual a:	 N	+ + + +	
	En contacte amb:			
	Se li adossa: 1005, 1012, 1022, 1024, 1025			
	S'adossa a: 1010			
Orgànics	Cobert per: 1004	+ + + +		
	Cobreix:			
	Tallat per:			
Artificials Morter	Talla:	+ + + +		
	Reomplert per:			
	Reomple:			
Descripció: Mur de pedres de paredat i maons disposats horitzontalment, lligats per un morter de calç ataronjat. Disposa de una "cara a vista" de pedres mes o menys escairades.			Data d'actuació: 15 – 31 de març i 19 -30 d'abril de 2010	Fitxa revisada per: Oriol Achón i Casas
Estat de conservació: Bó			Responsable: Andrea Lages i Oriol Achón.	Compr. de documentació: Fitxa  Dibuix  Foto 








Procés d'excavació Delimitat parcialment		Data inici: 20/03 Data fi: 24/04
Interpretació: Contrafort de l'absis U.E. 1010.		
Materials representatius:	Referència materials: Fulls d'inventari núm.:	
Elements i criteris de datació: Estratigràfics	Cronologia: S.XIV-XV	
Observacions: Estructura de reforç a la capçalera de l'absis U.E. 1010 al qual es recolza el mur U.E. 1012.		
ARXIU		
plantes	seccions-alçats	fotografia
núm.: 09, 10	núm.:	Diapositives: B/ N: Color:

FITXA D'UNITATS ESTRATIGRÀFIQUES				U.E.: 1024   
INTERVENCIÓ: Carrer Sant Pau, 99 – Jardins dels Horts de l'església de Sant Pau del Camp.			CODI: 031/10	
Sector:	Zona: Sud-est.	Cala: Sondeig 2	Àmbit:	Cotes
Definició: Estrat de farciment del retall U.E. 1051.	Criteris de diferenciació:		Color: Marró fosc.	Mínima:4.07
Superfície:	Fiabilitat estratigràfica: alta		Consistència:	Màxima: 4,753
COMPONENTS	SEQÜÈNCIA FÍSICA	CROQUIS UBICACIÓ/ EXTENSIÓ	SEQ. ESTRATIGRÀFICA	
Geològics Llims. Pedres.	Igual a:	 N	+ + + +	
	En contacte amb:			
	Se li adossa: 1001, 1011, 1012			
	S'adossa a: 1023			
Orgànics	Cobert per: 1013	+ + + +		
	Cobreix:			
	Tallat per: 1000			
Artificials	Talla:	+ + + +		
	Reomplert per:			
	Reomple: 1051			
Descripció: Estrat de terra marró fosc, de matriu llimosa, amb presència abundant de pedres aplanades, disposades horitzontalment respecte al terra i abundant material constructiu.			Data d'actuació: 15 – 31 de març de 2010.	Fitxa revisada per: Oriol Achón i Casas
Estat de conservació: bo			Responsable: Andrea Lages.	Compr. de documentació: Fitxa  Dibuix  Foto 








Procés d'excavació		Data inici: 20/03 Data fi: 27/03
Delimitat parcialment		
Interpretació:		
Reompliment d'un negatiu		
Materials representatius:	Referència materials:	
	Fulls d'inventari núm.:	
Elements i criteris de datació:	Cronologia:	
Estratigràfic	S.XV-XVI	
Observacions:		
No excavat		
ARXIU		
plantes	seccions-alçats	fotografia
núm.: 09, 10	núm.:20	Diapositives: B/ N: Color:

FITXA D'UNITATS ESTRATIGRÀFIQUES				 U.E.: 1025	
INTERVENCIÓ: Carrer Sant Pau, 99 – Jardins dels Horts de l'església de Sant Pau del Camp.			CODI: 031/10		
Sector:	Zona: Sud-est.	Cala: Sondeig 2	Àmbit:		Cotes
Definició: Mur de tancament septentrional de la sagristia.		Criteris de diferenciació:	Color:		Mínima: inferior 4,99
Superfície:		Fiabilitat estratigràfica:	Consistència:		Màxima: 5,08
COMPONENTS	SEQÜÈNCIA FÍSICA	CROQUIS UBICACIÓ/ EXTENSIÓ		SEQ. ESTRATIGRÀFICA	
Geològics	Igual a:	 N	+	+	+
	En contacte amb:				
	Se li adossa: 1001, 1026				
	S'adossa a: 1010, 1023				
Orgànics	Cobert per: 100	+	+	+	+
	Cobreix: 1027				
	Tallat per: 1000				
Artificials	Talla:	+	+	+	+
	Reomplert per:				
	Reomple:				
Descripció: Mur de pedres lligades amb abundant morter de calç pobre de color blanc.			Data d'actuació: 19 -30 d'abril de 2010.		Fitxa revisada per: Oriol Achón i Casas
Estat de conservació: Parcialment conservat			Responsable: Oriol Achón		Compr. de documentació: Fitxa  Dibuix  Foto 



Procés d'excavació Manual		Data inici: 22/04 Data fi: 27/04
Interpretació: Mur de tancament septentrional de la sagristia.		
Materials representatius:	Referència materials: Fulls d'inventari núm.:	
Elements i criteris de datació: Estratigràfics i arquitectònics	Cronologia: S.XVII	
Observacions:		
ARXIU		
plantes	seccions-alçats	fotografia
núm.: 09, 10	núm.:	Diapositives: B/ N: Color:

FITXA D'UNITATS ESTRATIGRÀFIQUES				  	
INTERVENCIÓ: Carrer Sant Pau, 99 – Jardins dels Horts de l'església de Sant Pau del Camp.			CODI: 031/10		U.E.: 1026
Sector:	Zona: Sud-est.	Cala: Sondeig 2	Àmbit:		Cotes
Definició: Estrat d'enderroc.		Criteris de diferenciació: arqueològic		Color: Blanc	
Superfície:		Fiabilitat estratigràfica: alta		Consistència: Solta	
Mínima: 4,90		Màxima: 5,17			
COMPONENTS	SEQÜÈNCIA FÍSICA	CROQUIS UBICACIÓ/ EXTENSIÓ		SEQ. ESTRATIGRÀFICA	
Geològics	Igual a:	 N	+	+	+
	En contacte amb:				
	Se li adossa:				
	S'adossa a: 1001, 1025				
Orgànics	Cobert per: 100	+	+	+	+
	Cobreix: 1027				
	Tallat per: 1000, 1033, 1037, 1043.				
Artificials Morter de calç.	Talla:	+	+	+	+
	Reomplert per:				
	Reomple:				
Descripció: Estrat d'amortització de morter de calç disgregat amb presència de ceràmica, metalls, material de vidre i material constructiu.			Data d'actuació: 15 de març al 30 d'abril		Fitxa revisada per: Oriol Achón i Casas
Estat de conservació: Bo			Responsable: Oriol Achón		Compr. de documentació:
					Fitxa  Dibuix  Foto 

Procés d'excavació Manual.		Data inici: 25/03 Data fi: 25/04
Interpretació: Nivell d'amortització del paviment U.E. 1027		
Materials representatius:	Referència materials: Fulls d'inventari núm.:	
Elements i criteris de datació: Materials i documentació gràfica	Cronologia: Segle XX	
Observacions: Es recuperen materials del segle XVIII i XIX, però l'existència de fotografies de 1918 on s'observa encara l'estructura permet establir que la creació d'aquest estrat és el segle XX.		
ARXIU		
plantes	seccions-alçats	fotografia
núm.:	núm.: 20	Diapositives: B/ N: Color:

FITXA D'UNITATS ESTRATIGRÀFIQUES				U.E.: 1027   		
INTERVENCIÓ: Carrer Sant Pau, 99 – Jardins dels Horts de l'església de Sant Pau del Camp.			CODI: 031/10			
Sector:	Zona: Sud-est.	Cala: Sondeig 2	Àmbit:		Cotes	
Definició: Paviment de rajoles.		Criteris de diferenciació: Estratigràfics i arquitectònics		Color: Marró- Vermell		
Superfície:		Fiabilitat estratigràfica: Alta		Consistència: dur		
				Mínima: 4.86		
				Màxima: 4.90		
COMPONENTS	SEQÜÈNCIA FÍSICA	CROQUIS UBICACIÓ/ EXTENSIÓ		SEQ. ESTRATIGRÀFICA		
Geològics	Igual a:	 N	+	+	+	+
	En contacte amb:					
	Se li adossa: 1001					
	S'adossa a: 1010					
Orgànics	Cobert per: 1026	+	+	+	+	+
	Cobreix: 1015					
	Tallat per: 1000, 1037, 1040.					
Artificials	Talla:	+	+	+	+	+
	Reomplert per:					
	Reomple:					
Descripció: Paviment de rajoles disposades a la mescla amb rajoles d'unes mides de 15x30x3 cm.			Data d'actuació: 15 de març al 30 d'abril		Fitxa revisada per: Oriol Achón i Casas	
Estat de conservació: Bo			Responsable: Oriol Achón		Compr. de documentació: Fitxa  Dibuix  Foto 	

Procés d'excavació Delimitat manualment		Data inici: 25/03 Data fi: 25/04
Interpretació: Paviment de la sagristia.		
Materials representatius:	Referència materials: Fulls d'inventari núm.:	
Elements i criteris de datació: Estratigràfic	Cronologia: S.XVII	
Observacions: Aquest paviment no fou eliminat no poden establir la seva cronologia més enllà de la informació obtinguda a l'interior de l'absis on aquest paviment no es conservava.		
ARXIU		
plantes	seccions-alçats	fotografia
núm.:	núm.:	Diapositives: B/ N: Color:

FITXA D'UNITATS ESTRATIGRÀFIQUES				   U.E.: 1028		
INTERVENCIÓ: Carrer Sant Pau, 99 – Jardins dels Horts de l'església de Sant Pau del Camp.			CODI: 031/10			
Sector:	Zona: Sud-est.	Cala:	Àmbit:	Cotes		
Definició: Rasa de refonamentació.	Criteris de diferenciació:		Color:	Mínima: inferior 4,02		
Superfície:	Fiabilitat estratigràfica:		Consistència:	Màxima: 5.10		
COMPONENTS	SEQÜÈNCIA FÍSICA	CROQUIS UBICACIÓ/ EXTENSIÓ		SEQ. ESTRATIGRÀFICA		
Geològics	Igual a:	 N	+	+	+	+
	En contacte amb:					
	Se li adossa:					
	S'adossa a:					
Orgànics	Cobert per:	+	+	+	+	+
	Cobreix:					
	Tallat per: 1000					
Artificials	Talla: 1004, 1010, 1014, 1015, 1016, 1017, 1026, 1027.	+	+	+	+	+
	Reomplert per: 1029, 1030, 1031, 1032.					
	Reomple:					
Descripció: Rasa perimetral exterior de l'absidiola i dependències monacals o parroquials realitzada per tal d'impermeabilitzar l'edifici. Ample aproximat de 60 cm.			Data d'actuació: 19 al 30 d'abril		Fitxa revisada per: Oriol Achón i Casas	
Estat de conservació: Bo			Responsable: Oriol Achón		Compr. de documentació: Fitxa  Dibuix  Foto 	

Procés d'excavació Manual. Identificat i delimitat a tota l'àrea d'intervenció de la fase 2 i documentat a l'extrem oest de la rasa U.E. 1000 i en el transcurs del sondeig 1 de la 2a fase.		Data inici: 21/04 Data fi: 23/04
Interpretació: Rasa perimetral per tal de realitzar un mur pantalla i una canalització de drenatge.		
Materials representatius:	Referència materials: Fulls d'inventari núm.:	
Elements i criteris de datació: Estratigràfic.	Cronologia: Últimes dècades de S.XX.	
Observacions: Rasa realitzada per aplicar un mur pantalla amb la funció d'impermeabilitzar la paret exterior del temple.		
ARXIU		
plantes	seccions-alçats	fotografia
núm.:	núm.:	Diapositives: B/ N: Color:

FITXA D'UNITATS ESTRATIGRÀFIQUES				  		
INTERVENCIÓ: Carrer Sant Pau, 99 – Jardins dels Horts de l'església de Sant Pau del Camp.			CODI: 031/10		U.E.: 1029	
Sector:	Zona: Sud-est.	Cala:	Àmbit:	Cotes		
Definició: Estrat de farciment de la rasa U.E. 1028.	Criteris de diferenciació: Arqueològic		Color:		Mínima:4.82	
Superfície:	Fiabilitat estratigràfica: Alta		Consistència: Solta.		Màxima:5.08	
COMPONENTS	SEQÜÈNCIA FÍSICA	CROQUIS UBICACIÓ/ EXTENSIÓ		SEQ. ESTRATIGRÀFICA		
Geològics Graves.	Igual a:	 N	+	+	+	+
	En contacte amb:					
	Se li adossa:					
	S'adossa a:					
Orgànics	Cobert per: 100	+	+	+	+	+
	Cobreix: 1030					
	Tallat per:					
Artificials	Talla:	+	+	+	+	+
	Reomplert per:					
	Reomple: 1028					
Descripció: Estrat de farciment de la rasa 1028, caracteritzat per la presència de grava i material constructiu contemporani.			Data d'actuació: 19 al 30 d'abril		Fitxa revisada per: Oriol Achón i Casas	
Estat de conservació: Bo.			Responsable: Oriol Achón		Compr. de documentació: Fitxa  Dibuix  Foto 	

Procés d'excavació Manual. Delimitat en planta i excavat puntualment.		Data inici: 21/04 Data fi: 23/04
Interpretació: Estrat de rebliment de la rasa U.E. 1028 un cop realitzat el mur U.E. 1032 i la canalització U.E. 1031 i la seva coberta U.E. 1030.		
Materials representatius:	Referència materials: Fulls d'inventari núm.:	
Elements i criteris de datació: Ceràmic i estratigràfic.	Cronologia: Últimes dècades de S.XX.	
Observacions: Es recolza a la paret exterior de l'absidiola est i de la paret externa de l'actual sagristia de l'església de Sant Pau.		
ARXIU		
plantes	seccions-alçats	fotografia
núm.:	núm.:	Diapositives: B/ N: Color:

FITXA D'UNITATS ESTRATIGRÀFIQUES				U.E.:1030   			
INTERVENCIÓ: Carrer Sant Pau, 99 – Jardins dels Horts de l'església de Sant Pau del Camp.			CODI: 031/10				
Sector:	Zona: Sud-est.	Cala:	Àmbit:	Cotes			
Definició: Filada de maons.		Criteris de diferenciació: arqueològic		Color: vermell			
Superfície:		Fiabilitat estratigràfica: alta		Consistència: dur			
Mínima: 4.72		Màxima: 4.82					
COMPONENTS		SEQÜÈNCIA FÍSICA		CROQUIS UBICACIÓ/ EXTENSIÓ		SEQ. ESTRATIGRÀFICA	
Geològics		Igual a:		 N		+ + + +	
		En contacte amb:					
		Se li adossa:					
		S'adossa a:					
Orgànics		Cobert per: 1029		+ + + +			
		Cobreix: 1031					
		Tallat per:					
Artificials		Talla:		+ + + +			
		Reomplert per:					
		Reomple: 1028					
Descripció: Filada de maons que funcionem com a tapadora de la canalització U.E. 1031.			Data d'actuació: 19 al 30 d'abril		Fitxa revisada per: Oriol Achón i Casas		
Estat de conservació: Bo.			Responsable: Oriol Achón		Compr. de documentació:		
					Fitxa  Dibuix  Foto 		


Procés d'excavació		Data inici: 21/04 Data fi: 23/04
Interpretació: Tapadora de la canalització U.E. 1031.		
Materials representatius:	Referència materials: Fulls d'inventari núm.:	
Elements i criteris de datació: Estratigràfic.	Cronologia: Últimes dècades de S.XX.	
Observacions: Identificat als límits de la rasa U.E. 1000 i en el transcurs del sondeig 1 de la segona fase.		
ARXIU		
plantes	seccions-alçats	fotografia
núm.:	núm.:	Diapositives: B/ N: Color:

FITXA D'UNITATS ESTRATIGRÀFIQUES				U.E.: 1031   	
INTERVENCIÓ: Carrer Sant Pau, 99 – Jardins dels Horts de l'església de Sant Pau del Camp.			CODI: 031/10		
Sector:	Zona: Sud-est.	Cala:	Àmbit:	Cotes	
Definició: Canalització perimetral de drenatge.		Criteris de diferenciació: arqueològic		Color:	
Superfície:		Fiabilitat estratigràfica: alta		Consistència:	
				Mínima: 4.55	
				Màxima: 4.80	
COMPONENTS	SEQÜÈNCIA FÍSICA	CROQUIS UBICACIÓ/ EXTENSIÓ		SEQ. ESTRATIGRÀFICA	
Geològics	Igual a:	 N	+ + + +	+ + + +	+ + + +
	En contacte amb:				
	Se li adossa:				
	S'adossa a:				
Orgànics	Cobert per: 1030	+ + + +	+ + + +	+ + + +	+ + + +
	Cobreix:				
	Tallat per:				
Artificials	Talla:	+ + + +	+ + + +	+ + + +	+ + + +
	Reomplert per:				
	Reomple:				
Descripció: Canalització perimetral de drenatge de planta i secció rectangulars.			Data d'actuació: 19 al 30 d'abril		Fitxa revisada per: Oriol Achón i Casas
Estat de conservació: Bo.			Responsable: Oriol Achón		Compr. de documentació: Fitxa  Dibuix  Foto 








Procés d'excavació		Data inici: 21/04 Data fi: 23/04
Interpretació: Canalització d'evacuació d'aigües		
Materials representatius:	Referència materials: Fulls d'inventari núm.:	
Elements i criteris de datació: Estratigràfic i materials emprats	Cronologia: Últimes dècades de S.XX.	
Observacions: Canalització realitzada segons la tècnica d'encofrat, al mateix moment en que es fa el mur pantalla U.E. 1032.		
ARXIU		
plantes	seccions-alçats	fotografia
núm.:	núm.:	Diapositives: B/ N: Color:

FITXA D'UNITATS ESTRATIGRÀFIQUES				U.E.:1032   		
INTERVENCIÓ: Carrer Sant Pau, 99 – Jardins dels Horts de l'església de Sant Pau del Camp.			CODI: 031/10			
Sector:	Zona: Sud-est.	Cala:	Àmbit:	Cotes		
Definició: Mur pantalla del conjunt monàstic.		Criteris de diferenciació: Arquitectònic i arqueològic		Color: gris		
Superfície:		Fiabilitat estratigràfica: Alta		Consistència: compacte		
				Mínima: inferior a 4,02		
				Màxima: 5.10		
COMPONENTS	SEQÜÈNCIA FÍSICA	CROQUIS UBICACIÓ/ EXTENSIÓ		SEQ. ESTRATIGRÀFICA		
Geològics	Igual a:	 N	+	+	+	+
	En contacte amb:					
	Se li adossa:					
	S'adossa a:					
Orgànics	Cobert per: 1029, 1030	+	+	+	+	+
	Cobreix:					
	Tallat per:					
Artificials	Talla:	+	+	+	+	+
	Reomplert per:					
	Reomple: 1028					
Descripció: Mur pantalla de formigó.			Data d'actuació: 19 al 30 d'abril		Fitxa revisada per: Oriol Achón i Casas	
Estat de conservació: Bo.			Responsable: Oriol Achón		Compr. de documentació: Fitxa  Dibuix  Foto 	








Procés d'excavació Manual		Data inici: 21/04 Data fi: 23/04
Interpretació: Mur pantalla de formigó amb la funció de reforç estructural a l'edifici.		
Materials representatius:	Referència materials: Fulls d'inventari núm.:	
Elements i criteris de datació: Estratigràfic i materials utilitzats	Cronologia: Últimes dècades de S.XX.	
Observacions: Al mateix moment de la seva aplicació a la rasa U.E. 1028, al formigó se li aplica un encofrat, per tal de fer passar la canalització U.E. 1031.		
ARXIU		
plantes	seccions-alçats	fotografia
núm.:	núm.:	Diapositives: B/ N: Color:

FITXA D'UNITATS ESTRATIGRÀFIQUES				   U.E.: 1033	
INTERVENCIÓ: Carrer Sant Pau, 99 – Jardins dels Horts de l'església de Sant Pau del Camp.			CODI: 031/10		
Sector:	Zona: Sud-est.	Cala:	Àmbit:	Cotes	
Definició: Negatiu per plantar un arbre.	Criteris de diferenciació:		Color:	Mínima: inferior a 4,90	
Superfície:	Fiabilitat estratigràfica: Alta		Consistència:	Màxima: 5.02	
COMPONENTS	SEQÜÈNCIA FÍSICA	CROQUIS UBICACIÓ/ EXTENSIÓ		SEQ. ESTRATIGRÀFICA	
Geològics	Igual a:	 N	+ + + +		
	En contacte amb:				
	Se li adossa:				
	S'adossa a:				
Orgànics	Cobert per:	+ + + +			
	Cobreix:				
	Tallat per:				
Artificials	Talla: 1004, 1005, 1012, 1013?.	+ + + +			
	Reomplert per: 1034				
	Reomple:				
Descripció: Retall per plantar un xiprer, de forma aproximadament circular.			Data d'actuació: 15 de març a 30 d'abril	Fitxa revisada per: Oriol Achón i Casas	
Estat de conservació: Bo			Responsable: Oriol Achón i Casas	Compr. de documentació: Fitxa  Dibuix  Foto 	

Procés d'excavació Delimitat superficialment		Data inici: 15/04 Data fi: 15/04
Interpretació: Retall per plantar un xiprer		
Materials representatius:	Referència materials: Fulls d'inventari núm.:	
Elements i criteris de datació: Funció	Cronologia: S.XX	
Observacions:		
ARXIU		
plantes	seccions-alçats	fotografia
núm.:	núm.:	Diapositives: B/ N: Color:

FITXA D'UNITATS ESTRATIGRÀFIQUES				U.E.:1034   	
INTERVENCIÓ: Carrer Sant Pau, 99 – Jardins dels Horts de l'església de Sant Pau del Camp.			CODI: 031/10		
Sector:	Zona: Sud-est.	Cala:	Àmbit:	Cotes	
Definició: Estrat de farciment del retall U.E. 1033.		Criteris de diferenciació: Estratigràfica		Color: Marró fosc.	
Superfície:		Fiabilitat estratigràfica: Alta		Consistència:	
Mínima: inferior a 4,90		Màxima:5.02			
COMPONENTS	SEQÜÈNCIA FÍSICA	CROQUIS UBICACIÓ/ EXTENSIÓ	SEQ. ESTRATIGRÀFICA		
Geològics Llims.	Igual a:		+		
	En contacte amb:		+		
	Se li adossa:		+		
	S'adossa a:		+		
Orgànics	Cobert per: 100		+		
	Cobreix: 1013?		+		
	Tallat per:		+		
Artificials	Talla:		+		
	Reomplert per:		+		
	Reomple: 1033		+		
Descripció: Terra vegetal de rebliment del negatiu U.E. 1033 fet per plantar un xiprer.			Data d'actuació: 15 de març a 30 d'abril		Fitxa revisada per: Oriol Achón i Casas
Estat de conservació: Bo			Responsable: Oriol Achón		Compr. de documentació: Fitxa  Dibuix  Foto 









Procés d'excavació Delimitat superficialment		Data inici: 15/04 Data fi: 15/04
Interpretació: Rebliment del negatiu U.E. 1033		
Materials representatius:	Referència materials: Fulls d'inventari núm.:	
Elements i criteris de datació: Estratigràfic i funció	Cronologia: S.XX	
Observacions:		
ARXIU		
plantes	seccions-alçats	fotografia
núm.:	núm.:	Diapositives: B/ N: Color:

FITXA D'UNITATS ESTRATIGRÀFIQUES				   U.E.: 1035	
INTERVENCIÓ: Carrer Sant Pau, 99 – Jardins dels Horts de l'església de Sant Pau del Camp.			CODI: 031/10		
Sector:	Zona:	Cala:	Àmbit:	Cotes	
Definició: Retall de la banqueta de fonamentació del mur U.E. 1010.		Criteris de diferenciació: Estratigràfic		Color:	
Superfície:		Fiabilitat estratigràfica: Alta		Consistència:	
				Mínima: Inferior a 4.12	
				Màxima: 4.589	
COMPONENTS	SEQÜÈNCIA FÍSICA	CROQUIS UBICACIÓ/ EXTENSIÓ		SEQ. ESTRATIGRÀFICA	
Geològics	Igual a:	 N	+	+	+
	En contacte amb:				
	Se li adossa:				
	S'adossa a:				
Orgànics	Cobert per:	+	+	+	+
	Cobreix:				
	Tallat per: 1000				
Artificials	Talla: 1020	+	+	+	+
	Reomplert per: 1036				
	Reomple:				
Descripció: Retall de la banqueta de fonamentació del mur U.E. 1010. Secció rectangular.			Data d'actuació: 15 al 30 de març i 19 -30 d'abril de 2010.		Fitxa revisada per: Oriol Achón i Casas
Estat de conservació: Bo			Responsable: Oriol Achón		Compr. de documentació: Fitxa  Dibuix  Foto 














Procés d'excavació Manual		Data inici: 20/03 Data fi: 29/04
Interpretació: Retall de la banquetta de fonamentació ue 1036		
Materials representatius:	Referència materials: Fulls d'inventari núm.:	
Elements i criteris de datació: Estratigràfic, tècnica constructiva, tipologia	Cronologia: S. VII-IX	
Observacions:		
ARXIU		
plantes	seccions-alçats	fotografia
núm.:	núm.:	Diapositives: B/ N: Color:

FITXA D'UNITATS ESTRATIGRÀFIQUES				U.E.: 1036   		
INTERVENCIÓ: Carrer Sant Pau, 99 – Jardins dels Horts de l'església de Sant Pau del Camp.			CODI: 031/10			
Sector:	Zona:	Cala: Sondeig 2	Àmbit:	Cotes		
Definició: Banqueta de fonamentació del mur U.E. 1010.	Criteris de diferenciació: arqueològic		Color: gris		Mínima: Inferior a 4.01	
Superfície:	Fiabilitat estratigràfica: alta		Consistència: dur		Màxima: 4.589	
COMPONENTS	SEQÜÈNCIA FÍSICA	CROQUIS UBICACIÓ/ EXTENSIÓ		SEQ. ESTRATIGRÀFICA		
Geològics	Igual a:	 N	+	+	+	+
	En contacte amb:					
	Se li adossa: 1001					
	S'adossa a: 1020					
Orgànics	Cobert per: 1010	+	+	+	+	+
	Cobreix:					
	Tallat per: 1000					
Artificials	Talla:	+	+	+	+	+
	Reomplert per:					
	Reomple: 1035					
Descripció: Estructura de fonamentació realitzada per la tècnica de l'encofrat perdut, bastit amb pedres irregulars, llaurades toscament i disposades en pla inclinat, lligades per abundant morter de calç ataronjat.			Data d'actuació: 19 -30 d'abril de 2010.		Fitxa revisada per: Oriol Achón i Casas	
Estat de conservació: bo			Responsable: Oriol Achón		Compr. de documentació: Fitxa  Dibuix  Foto 	







Procés d'excavació Delimitat manualment a l'interior de la rasa		Data inici: 21/04 Data fi: 29/04
Interpretació: Banqueta de fonamentació de l'absis		
Materials representatius:	Referència materials:	
	Fulls d'inventari núm.:	
Elements i criteris de datació: Ceràmic, tipològic i estratigràfic.	Cronologia: S. VII-IX	
Observacions:		
ARXIU		
plantes	seccions-alçats	fotografia
núm.:	núm.:	Diapositives: B/ N: Color:

FITXA D'UNITATS ESTRATIGRÀFIQUES				  					
INTERVENCIÓ: Carrer Sant Pau, 99 – Jardins dels Horts de l'església de Sant Pau del Camp.			CODI: 031/10		U.E.: 1037				
Sector:	Zona: Sud-est.	Cala:	Àmbit:	Cotes					
Definició: Negatiu per plantar un arbre.	Criteris de diferenciació: Arqueològic		Color:		Mínima: inferior a 4,90				
Superfície:	Fiabilitat estratigràfica: Alta		Consistència:		Màxima: 5.09				
COMPONENTS	SEQÜÈNCIA FÍSICA	CROQUIS UBICACIÓ/ EXTENSIÓ		SEQ. ESTRATIGRÀFICA					
Geològics	Igual a:	 N	<table style="width: 100%; border-collapse: collapse;"> <tr> <td style="width: 20%; text-align: center;">+</td> <td style="width: 20%; text-align: center;">+</td> <td style="width: 20%; text-align: center;">+</td> <td style="width: 20%; text-align: center;">+</td> </tr> </table>			+	+	+	+
	+					+	+	+	
	En contacte amb:								
	Se li adossa:								
S'adossa a:									
Orgànics	Cobert per:	<table style="width: 100%; border-collapse: collapse;"> <tr> <td style="width: 20%; text-align: center;">+</td> <td style="width: 20%; text-align: center;">+</td> <td style="width: 20%; text-align: center;">+</td> <td style="width: 20%; text-align: center;">+</td> </tr> </table>			+	+	+	+	
	+				+	+	+		
	Cobreix:								
Tallat per:									
Artificials	Talla: 1015, 1026, 1027.	<table style="width: 100%; border-collapse: collapse;"> <tr> <td style="width: 20%; text-align: center;">+</td> <td style="width: 20%; text-align: center;">+</td> <td style="width: 20%; text-align: center;">+</td> <td style="width: 20%; text-align: center;">+</td> </tr> </table>			+	+	+	+	
	+				+	+	+		
	Reomplert per: 1038								
Reomple:									
Descripció: Retall per plantar un Llorer, amb forma el·líptica.			Data d'actuació: 19 -30 d'abril de 2010.		Fitxa revisada per: Oriol Achón i Casas				
Estat de conservació: bo			Responsable: Oriol Achón		Compr. de documentació: <table style="width: 100%; border-collapse: collapse;"> <tr> <td style="width: 33%; text-align: center;">Fitxa </td> <td style="width: 33%; text-align: center;">Dibuix </td> <td style="width: 33%; text-align: center;">Foto </td> </tr> </table>	Fitxa 	Dibuix 	Foto 	
Fitxa 	Dibuix 	Foto 							

Procés d'excavació Delimitat superficialment		Data inici: 24/04 Data fi: 27/04
Interpretació: Retall realitzat per plantar un llorer		
Materials representatius:	Referència materials: Fulls d'inventari núm.:	
Elements i criteris de datació: Estratigràfic.	Cronologia: S.XX	
Observacions:		
ARXIU		
plantes	seccions-alçats	fotografia
núm.:	núm.:	Diapositives: B/ N: Color:

FITXA D'UNITATS ESTRATIGRÀFIQUES				  					
INTERVENCIÓ: Carrer Sant Pau, 99 – Jardins dels Horts de l'església de Sant Pau del Camp.			CODI: 031/10		U.E.: 1038				
Sector:	Zona:	Cala:	Àmbit:	Cotes					
Definició: Estrat de farciment del retall U.E. 1037.		Criteris de diferenciació: Estratigràfic	Color: Marró fosc.		Mínima: inferior a 4,90				
Superfície:		Fiabilitat estratigràfica: Alta	Consistència: compacte		Màxima: 5.09				
COMPONENTS	SEQÜÈNCIA FÍSICA	CROQUIS UBICACIÓ/ EXTENSIÓ		SEQ. ESTRATIGRÀFICA					
Geològics Llims.	Igual a:		<table style="width: 100%; border-collapse: collapse;"> <tr> <td style="width: 25%; text-align: center;">+</td> <td style="width: 25%; text-align: center;">+</td> <td style="width: 25%; text-align: center;">+</td> <td style="width: 25%; text-align: center;">+</td> </tr> </table>			+	+	+	+
	+					+	+	+	
	En contacte amb:								
	Se li adossa:								
S'adossa a:									
Orgànics	Cobert per:	<table style="width: 100%; border-collapse: collapse;"> <tr> <td style="width: 25%; text-align: center;">+</td> <td style="width: 25%; text-align: center;">+</td> <td style="width: 25%; text-align: center;">+</td> <td style="width: 25%; text-align: center;">+</td> </tr> </table>			+	+	+	+	
	+				+	+	+		
	Cobreix: 100								
Tallat per:									
Artificials	Talla:	<table style="width: 100%; border-collapse: collapse;"> <tr> <td style="width: 25%; text-align: center;">+</td> <td style="width: 25%; text-align: center;">+</td> <td style="width: 25%; text-align: center;">+</td> <td style="width: 25%; text-align: center;">+</td> </tr> </table>			+	+	+	+	
	+				+	+	+		
	Reomplert per:								
Reomple: 1037									
Descripció: Estrat de farciment del retall U.E. 1037 de terra vegetal marró fosc.			Data d'actuació: 19 -30 d'abril de 2010.		Fitxa revisada per: Oriol Achón i Casas				
Estat de conservació:			Responsable: Oriol Achón		Compr. de documentació: <table style="width: 100%; border-collapse: collapse;"> <tr> <td style="width: 33%; text-align: center;">Fitxa </td> <td style="width: 33%; text-align: center;">Dibuix </td> <td style="width: 33%; text-align: center;">Foto </td> </tr> </table>	Fitxa 	Dibuix 	Foto 	
Fitxa 	Dibuix 	Foto 							

Procés d'excavació Delimitat manualment		Data inici: 24/04 Data fi: 27/04
Interpretació: Rebliment del retall realitzat per tal de plantar un llorer		
Materials representatius:	Referència materials: Fulls d'inventari núm.:	
Elements i criteris de datació: Estratigràfic.	Cronologia: S.XX	
Observacions:		
ARXIU		
plantes	seccions-alçats	fotografia
núm.:	núm.:	Diapositives: B/ N: Color:

FITXA D'UNITATS ESTRATIGRÀFIQUES				U.E.:1039   		
INTERVENCIÓ: Carrer Sant Pau, 99 – Jardins dels Horts de l'església de Sant Pau del Camp.			CODI: 031/10			
Sector:	Zona:	Cala:	Àmbit:	Cotes		
Definició: Arqueta de distribució d'aigua.	Criteris de diferenciació: Arqueològic		Color: Gris		Mínima: inferior a 4,90	
Superfície:	Fiabilitat estratigràfica: Alta		Consistència: Compacte		Màxima: 5.09	
COMPONENTS	SEQÜÈNCIA FÍSICA	CROQUIS UBICACIÓ/ EXTENSIÓ		SEQ. ESTRATIGRÀFICA		
Geològics	Igual a:	 N	+	+	+	+
	En contacte amb:					
	Se li adossa: 1011, 1041					
	S'adossa a:					
Orgànics	Cobert per:	+	+	+	+	+
	Cobreix: 1049					
	Tallat per:					
Artificials	Talla:	+	+	+	+	+
	Reomplert per:					
	Reomple:					
Descripció: Estructura de planta rectangular de formigó amb la tapa metàl·lica per accionar el pas d'aigua			Data d'actuació: 15 al 30 de març 19 -30 d'abril de 2010.		Fitxa revisada per: Oriol Achón i Casas	
Estat de conservació: bo			Responsable: Oriol Achón		Compr. de documentació: Fitxa  Dibuix  Foto 	








Procés d'excavació Delimitat superficialment		Data inici: 20/03 Data fi: 28/04
Interpretació: Arqueta de distribució d'aigua		
Materials representatius:	Referència materials: Fulls d'inventari núm.:	
Elements i criteris de datació: Estratigràfic, tipològic	Cronologia: Finals de S.XX.	
Observacions:		
ARXIU		
plantes	seccions-alçats	fotografia
núm.:	núm.:	Diapositives: B/ N: Color:

FITXA D'UNITATS ESTRATIGRÀFIQUES				U.E.:1040   	
INTERVENCIÓ: Carrer Sant Pau, 99 – Jardins dels Horts de l'església de Sant Pau del Camp.			CODI: 031/10		
Sector:	Zona:	Cala:	Àmbit:	Cotes	
Definició: Rasa per instal·lar tub de canalització des de l'arqueta U.E. 1039, fins a l'interior.		Criteris de diferenciació: Arqueològic	Color:		Mínima: inferior a 4,90
Superfície:		Fiabilitat estratigràfica: Alta	Consistència:		Màxima: 5.09
COMPONENTS	SEQÜÈNCIA FÍSICA	CROQUIS UBICACIÓ/ EXTENSIÓ		SEQ. ESTRATIGRÀFICA	
Geològics	Igual a:	 N	+ + + +		
	En contacte amb:				
	Se li adossa:				
	S'adossa a:				
Orgànics	Cobert per:	+ + + +			
	Cobreix:				
	Tallat per:				
Artificials	Talla: 1015, 1025, 1026, 1027	+ + + +			
	Reomplert per: 1042				
	Reomple:				
Descripció: Rasa de planta rectangular			Data d'actuació: 19 -30 d'abril de 2010.	Fitxa revisada per: Oriol Achón i Casas	
Estat de conservació:			Responsable: Oriol Achón	Compr. de documentació: Fitxa  Dibuix  Foto 	








Procés d'excavació Delimitat manualment		Data inici: 20/03 Data fi: 28/04
Interpretació: Rasa de serveis		
Materials representatius:	Referència materials: Fulls d'inventari núm.:	
Elements i criteris de datació: Estratigràfic.	Cronologia: Finals de S.XX.	
Observacions:		
ARXIU		
plantes	seccions-alçats	fotografia
núm.:	núm.:	Diapositives: B/ N: Color:

FITXA D'UNITATS ESTRATIGRÀFIQUES				U.E.: 1041   	
INTERVENCIÓ: Carrer Sant Pau, 99 – Jardins dels Horts de l'església de Sant Pau del Camp.			CODI: 031/10		
Sector:	Zona:	Cala:	Àmbit:	Cotes	
Definició: Conducció d'aigua.		Criteris de diferenciació: Estratigràfic		Color:	
Superfície:		Fiabilitat estratigràfica: Alta		Consistència: compacte	
Mínima: 4.94		Màxima: 5.06			
COMPONENTS	SEQÜÈNCIA FÍSICA	CROQUIS UBICACIÓ/ EXTENSIÓ	SEQ. ESTRATIGRÀFICA		
Geològics	Igual a:				
	En contacte amb:				
	Se li adossa: 1011				
	S'adossa a:				
Orgànics	Cobert per:				
	Cobreix:				
	Tallat per:				
Artificials	Talla:				
	Reomplert per:				
	Reomple: 1014				
Descripció: Conducció d'aigua de formigó de secció circular.			Data d'actuació: 15 al 30 de març 19 -30 d'abril de 2010.		Fitxa revisada per: Oriol Achón i Casas
Estat de conservació: Bo			Responsable: Oriol Achón		Compr. de documentació: Fitxa  Dibuix  Foto 














Procés d'excavació Delimitat manualment		Data inici: 20/03 Data fi: 24/04
Interpretació: Tub de conducció d'aigua		
Materials representatius:	Referència materials: Fulls d'inventari núm.:	
Elements i criteris de datació: Estratigràfic, tipològic	Cronologia: Finals de S.XX.	
Observacions:		
ARXIU		
plantes	seccions-alçats	fotografia
núm.:	núm.:	Diapositives: B/ N: Color:

FITXA D'UNITATS ESTRATIGRÀFIQUES				  	
INTERVENCIÓ: Carrer Sant Pau, 99 – Jardins dels Horts de l'església de Sant Pau del Camp.			CODI: 031/10		U.E.: 1042
Sector:	Zona:	Cala:	Àmbit:	Cotes	
Definició: Estrat de farciment.		Criteris de diferenciació: Estratigràfic		Color: marró, gris	
Superfície:		Fiabilitat estratigràfica: Alta		Consistència: molt compactat	
Mínima: 4.94		Màxima: 5.09			
COMPONENTS	SEQÜÈNCIA FÍSICA	CROQUIS UBICACIÓ/ EXTENSIÓ	SEQ. ESTRATIGRÀFICA		
Geològics	Igual a:	 N			
	En contacte amb:				
	Se li adossa:				
	S'adossa a:				
Orgànics	Cobert per: 100				
	Cobreix:				
	Tallat per:				
Artificials	Talla:				
	Reomplert per:				
	Reomple: 1040				
Descripció: Estrat de farciment de l'espai sobrant entre les U.E's 1040 i 1041.			Data d'actuació: 19 -30 d'abril de 2010.		Fitxa revisada per: Oriol Achón i Casas
Estat de conservació:			Responsable: Oriol Achón		Compr. de documentació:
					Fitxa  Dibuix  Foto 







Procés d'excavació Delimitat manualment		Data inici: 20/04 Data fi: 25/04
Interpretació: Rebliment de la rasa U.E. 1040		
Materials representatius:	Referència materials: Fulls d'inventari núm.:	
Elements i criteris de datació: Estratigràfic.	Cronologia: Finals de S.XX.	
Observacions:		
ARXIU		
plantes	seccions-alçats	fotografia
núm.:	núm.:	Diapositives: B/ N: Color:

FITXA D'UNITATS ESTRATIGRÀFIQUES				U.E.: 1043   	
INTERVENCIÓ: Carrer Sant Pau, 99 – Jardins dels Horts de l'església de Sant Pau del Camp.			CODI: 031/10		
Sector:	Zona: Sud-est.	Cala: 031/10	Àmbit:		Cotes
Definició: Negatiu per plantar arbust.		Criteris de diferenciació:		Color:	
Superfície:		Fiabilitat estratigràfica:		Consistència:	
				Mínima: 4,80	
				Màxima: 5.05	
COMPONENTS	SEQÜÈNCIA FÍSICA	CROQUIS UBICACIÓ/ EXTENSIÓ		SEQ. ESTRATIGRÀFICA	
Geològics	Igual a:				
	En contacte amb:				
	Se li adossa:				
	S'adossa a:				
Orgànics	Cobert per:				
	Cobreix:				
	Tallat per: 1000				
Artificials	Talla: 1015, 1016, 1017, 1026.				
	Reomplert per: 1044				
	Reomple:				
Descripció: Negatiu per plantar arbust. Planta circular.			Data d'actuació: 19 -30 d'abril de 2010.		Fitxa revisada per: Oriol Achón i Casas
Estat de conservació:			Responsable: Oriol Achón		Compr. de documentació: Fitxa  Dibuix  Foto 








Procés d'excavació		Data inici: 23/04 Data fi: 27/04
Manual.		
Interpretació:		
Forat per plantar arbust.		
Materials representatius:	Referència materials:	
	Fulls d'inventari núm.:	
Elements i criteris de datació:	Cronologia:	
Estratigràfic.	Finals de S.XX.	
Observacions:		
L'arbust que ocupava aquest espai, fruit d'una ventada va caure a l'interior de la rasa U.E. 1000 i fou trasplantat per tal de preservar-lo.		
ARXIU		
plantes	seccions-alçats	fotografia
núm.:	núm.:	Diapositives: B/ N: Color:

FITXA D'UNITATS ESTRATIGRÀFIQUES				  					
INTERVENCIÓ: Carrer Sant Pau, 99 – Jardins dels Horts de l'església de Sant Pau del Camp.			CODI: 031/10		U.E.: 1044				
Sector:	Zona: Sud-est.	Cala:	Àmbit:	Cotes					
Definició: Estrat de farciment del negatiu U.E. 1043.	Criteris de diferenciació: Estratigràfic	Color: Marró fosc.		Mínima: 4.80					
Superfície:	Fiabilitat estratigràfica: Alta	Consistència: Solta.		Màxima: 5.05					
COMPONENTS	SEQÜÈNCIA FÍSICA	CROQUIS UBICACIÓ/ EXTENSIÓ		SEQ. ESTRATIGRÀFICA					
Geològics Llms.	Igual a:	 N	<table style="width: 100%; border-collapse: collapse;"> <tr> <td style="width: 25%; text-align: center;">+</td> <td style="width: 25%; text-align: center;">+</td> <td style="width: 25%; text-align: center;">+</td> <td style="width: 25%; text-align: center;">+</td> </tr> </table>			+	+	+	+
	+					+	+	+	
	En contacte amb:								
	Se li adossa:								
S'adossa a:									
Orgànics	Cobert per: 100	<table style="width: 100%; border-collapse: collapse;"> <tr> <td style="width: 25%; text-align: center;">+</td> <td style="width: 25%; text-align: center;">+</td> <td style="width: 25%; text-align: center;">+</td> <td style="width: 25%; text-align: center;">+</td> </tr> </table>			+	+	+	+	
	+				+	+	+		
	Cobreix: 1052, 1054								
Tallat per: 1000									
Artificials	Talla:	<table style="width: 100%; border-collapse: collapse;"> <tr> <td style="width: 25%; text-align: center;">+</td> <td style="width: 25%; text-align: center;">+</td> <td style="width: 25%; text-align: center;">+</td> <td style="width: 25%; text-align: center;">+</td> </tr> </table>			+	+	+	+	
	+				+	+	+		
	Reomplert per:								
Reomple: 1043									
Descripció: Estrat de farciment de terra vegetal marró fosc, de la rasa U.E. 1043.			Data d'actuació: 19 -30 d'abril de 2010.		Fitxa revisada per: Oriol Achón i Casas				
Estat de conservació:			Responsable: Oriol Achón		Compr. de documentació: <table style="width: 100%; border-collapse: collapse;"> <tr> <td style="width: 33%; text-align: center;">Fitxa </td> <td style="width: 33%; text-align: center;">Dibuix </td> <td style="width: 33%; text-align: center;">Foto </td> </tr> </table>	Fitxa 	Dibuix 	Foto 	
Fitxa 	Dibuix 	Foto 							

Procés d'excavació		Data inici: 22/04 Data fi: 27/04
Manual.		
Interpretació:		
Rebliment de terra vegetal del forat per plantar l'arbust (U.E. 1043)		
Materials representatius:	Referència materials:	
	Fulls d'inventari núm.:	
Elements i criteris de datació:	Cronologia:	
Estratigràfic.	S. XX	
Observacions:		
ARXIU		
plantes	seccions-alçats	fotografia
núm.:	núm.:	Diapositives: B/ N: Color:

FITXA D'UNITATS ESTRATIGRÀFIQUES				U.E.: 1045   	
INTERVENCIÓ: Carrer Sant Pau, 99 – Jardins dels Horts de l'església de Sant Pau del Camp.			CODI: 031/10		
Sector:	Zona: Sud-est.	Cala:	Àmbit:	Cotes	
Definició: Mur en sentit E-O a peus de l'extrem meridional de l'absis U.E. 1010.		Criteris de diferenciació: Estratigràfic		Color: gris	
Superfície:		Fiabilitat estratigràfica: Alta		Consistència: dur	
COMONENTS	SEQÜÈNCIA FÍSICA	CROQUIS UBICACIÓ/ EXTENSIÓ	SEQ. ESTRATIGRÀFICA		
Geològics	Igual a:	 N	+ + + +		
	En contacte amb:				
	Se li adossa: 1001, 1026, 1053				
	S'adossa a:				
Orgànics	Cobert per: 100	+ + + +			
	Cobreix: 1072				
	Tallat per: 1000, 1028				
Artificials	Talla:	+ + + +			
	Reomplert per:				
	Reomple:				
Descripció: Estructura bastida amb carreus de pedra desbastats disposats en filades regulars anivellades emprant maons			Data d'actuació: 19 al 30 d'abril		Fitxa revisada per: Oriol Achón i Casas
Estat de conservació: bo			Responsable: Oriol Achón i Casas		Compr. de documentació: Fitxa  Dibuix  Foto 

Procés d'excavació Delimitat manualment		Data inici: 20/04 Data fi: 28/04
Interpretació: Mur de tancament de la Sagristia refet el segle XVII		
Materials representatius:	Referència materials: Fulls d'inventari núm.:	
Elements i criteris de datació: Estratigràfic, arquitectònic	Cronologia: S. XVII	
Observacions: Tot i situar-se sobre la fonamentació de la nau preromànica o tardo-antiga, la existència d'una fonamentació més ample i els materials utilitzats fan que s'identifiqui amb una refracció d'un mur anterior.		
ARXIU		
plantes	seccions-alçats	fotografia
núm.:	núm.:	Diapositives: B/ N: Color:

FITXA D'UNITATS ESTRATIGRÀFIQUES				U.E.: 1046   					
INTERVENCIÓ: Carrer Sant Pau, 99 – Jardins dels Horts de l'església de Sant Pau del Camp.			CODI: 031/10						
Sector:	Zona: Sud-est.	Cala:	Àmbit:	Cotes					
Definició: Tub de canalització.		 criteris de diferenciació: Estratigràfic		Color: Negre					
Superfície:		Fiabilitat estratigràfica:		Consistència:					
				Mínima:					
				Màxima:					
COMPONENTS	SEQÜÈNCIA FÍSICA	CROQUIS UBICACIÓ/ EXTENSIÓ		SEQ. ESTRATIGRÀFICA					
Geològics	Igual a:	 N		+	+				
	En contacte amb:					+	+		
	Se li adossa:							+	+
	S'adossa a:								
Orgànics	Cobert per:	+	+						
	Cobreix:			+	+				
	Tallat per:					+	+		
Artificials	Talla:	+	+						
	Reomplert per:			+	+				
	Reomple:					+	+		
Descripció: Tub de canalització d'aigües de polietilè negre i secció circular.			Data d'actuació: 15 de març al 30 d'abril						
Fitxa revisada per: Oriol Achón i Casas									
Estat de conservació: Bo			Responsable: Oriol Achón i Casas		Compr. de documentació:				
					Fitxa  Dibuix  Foto 				

Procés d'excavació Detectat a l'interior de la rasa U.E. 1000		Data inici: 20/03 Data fi: 24/04
Interpretació: Conducció d'aigua		
Materials representatius:	Referència materials: Fulls d'inventari núm.:	
Elements i criteris de datació: Material de fabricació	Cronologia: Finals de S.XX.	
Observacions: Passa per l'arqueta U.E. 3070.		
ARXIU		
plantes	seccions-alçats	fotografia
núm.:	núm.:	Diapositives: B/ N: Color:

FITXA D'UNITATS ESTRATIGRÀFIQUES				U.E.: 1047   	
INTERVENCIÓ: Carrer Sant Pau, 99 – Jardins dels Horts de l'església de Sant Pau del Camp.			CODI: 031/10		
Sector:	Zona: Sud-est.	Cala:	Àmbit:	Cotes	
Definició: Mur sud del pou mort o dipòsit. U.E.1050.		Criteris de diferenciació: Estratigràfics		Color:	
Superfície:		Fiabilitat estratigràfica: Alta		Consistència:	
Mínima:4.27		Màxima:4.87			
COMPONENTS	SEQÜÈNCIA FÍSICA	CROQUIS UBICACIÓ/ EXTENSIÓ		SEQ. ESTRATIGRÀFICA	
Geològics	Igual a:	 N	+	+	+
	En contacte amb:				
	Se li adossa: 1021				
	S'adossa a:				
Orgànics	Cobert per: 1004	+	+	+	+
	Cobreix:				
	Tallat per:				
Artificials	Talla:	+	+	+	+
	Reomplert per:				
	Reomple:				
Descripció: Mur bastit amb blocs poc desbastats disposats formant filades irregulars lligats amb morter de calç.			Data d'actuació: 19 -30 d'abril de 2010.		Fitxa revisada per: Oriol Achón i Casas
Estat de conservació: Bo			Responsable: Oriol Achón		Compr. de documentació: Fitxa  Dibuix  Foto 

Procés d'excavació		Data inici: 24/04 Data fi: 27/04
Manual		
Interpretació:		
Mur meridional del pou mort U.E. 1050		
Materials representatius:	Referència materials:	
	Fulls d'inventari núm.:	
Elements i criteris de datació:	Cronologia:	
	S.XIX	
Observacions:		
Mur bastit amb posterioritat a la construcció de la sagristia i anteriorment a l'enderroc de la mateixa estança.		
ARXIU		
plantes	seccions-alçats	fotografia
núm.:	núm.:	Diapositives: B/ N: Color:

FITXA D'UNITATS ESTRATIGRÀFIQUES				U.E.: 1048   	
INTERVENCIÓ: Carrer Sant Pau, 99 – Jardins dels Horts de l'església de Sant Pau del Camp.			CODI: 031/10		
Sector:	Zona: Sud-est.	Cala:	Àmbit:	Cotes	
Definició: Mur est del pou mort o dipòsit. U.E.1050.		Criteris de diferenciació: Estratigràfics		Color: gris	
Superfície:		Fiabilitat estratigràfica: Alta		Consistència: dur	
				Mínima:4.27	
				Màxima:4.92	
COMPONENTS	SEQÜÈNCIA FÍSICA	CROQUIS UBICACIÓ/ EXTENSIÓ		SEQ. ESTRATIGRÀFICA	
Geològics	Igual a:	 N	+	+	+
	En contacte amb:				
	Se li adossa: 1021				
	S'adossa a:				
Orgànics	Cobert per: 1004	+	+	+	+
	Cobreix:				
	Tallat per:				
Artificials	Talla:	+	+	+	+
	Reomplert per:				
	Reomple:				
Descripció: Mur bastit amb blocs poc desbastats disposats formant filades irregulars lligats amb morter de calç.			Data d'actuació: 19 -30 d'abril de 2010.		Fitxa revisada per: Oriol Ach
Estat de conservació: Bo			Responsable: Oriol Achón		Compr. de documentació: Fitxa  Dibuix  Foto 

Procés d'excavació		Data inici: 24/04 Data fi: 27/04
Manual		
Interpretació:		
Mur de llevant del pou mort U.E. 1050		
Materials representatius:	Referència materials:	
	Fulls d'inventari núm.:	
Elements i criteris de datació:	Cronologia:	
Estratigràfic, tipològic	S.XIX	
Observacions:		
Mur bastit amb posterioritat a la construcció de la sagristia i anteriorment a l'enderroc de la mateixa estança.		
ARXIU		
plantes	seccions-alçats	fotografia
núm.:	núm.:	Diapositives: B/ N: Color:

FITXA D'UNITATS ESTRATIGRÀFIQUES				U.E.: 1049   	
INTERVENCIÓ: Carrer Sant Pau, 99 – Jardins dels Horts de l'església de Sant Pau del Camp.			CODI: 031/10		
Sector:	Zona: Sud-est.	Cala:	Àmbit:	Cotes	
Definició: Mur nord del pou mort o dipòsit. U.E.1050.		Criteris de diferenciació: Estratigràfics		Color:	
Superfície:		Fiabilitat estratigràfica: Alta		Consistència:	
COMONENTS	SEQÜÈNCIA FÍSICA	CROQUIS UBICACIÓ/ EXTENSIÓ		SEQ. ESTRATIGRÀFICA	
Geològics	Igual a:	 N		+ + + +	
	En contacte amb:				
	Se li adossa: 1021, 1022				
	S'adossa a:				
Orgànics	Cobert per: 1004	+ + + +		+ + + +	
	Cobreix:				
	Tallat per:				
Artificials	Talla:	+ + + +		+ + + +	
	Reomplert per:				
	Reomple:				
Descripció: Mur bastit amb blocs poc desbastats disposats formant filades irregulars lligats amb morter de calç.			Data d'actuació: 19 -30 d'abril de 2010.		Fitxa revisada per: Oriol Achón Casas
Estat de conservació: Bo			Responsable: Oriol Achón		Compr. de documentació: Fitxa  Dibuix  Foto 

Procés d'excavació		Data inici:	Data fi:
Manual			
Interpretació:			
Mur de tancament septentrional del pou mort U.E. 1050			
Materials representatius:		Referència materials:	
		Fulls d'inventari núm.:	
Elements i criteris de datació:		Cronologia:	
		S.XIX	
Observacions:			
Mur bastit amb posterioritat a la construcció de la sagristia i anteriorment a l'enderroc de la mateixa estança.			
ARXIU			
plantes	seccions-alçats	fotografia	
núm.:	núm.:	Diapositives:	
		B/ N:	
		Color:	

FITXA D'UNITATS ESTRATIGRÀFIQUES				U.E.:1050   		
INTERVENCIÓ: Carrer Sant Pau, 99 – Jardins dels Horts de l'església de Sant Pau del Camp.			CODI: 031/10			
Sector:	Zona:	Cala:	Àmbit:	Cotes		
Definició: Negatiu del pou mort format pels murs U.E.'s 1022, 1047, 1048 i 1049.		Criteris de diferenciació: Estratigràfics		Color:		
Superfície:		Fiabilitat estratigràfica: Alta		Consistència:		
Mínima:		Màxima:				
COMPONENTS	SEQÜÈNCIA FÍSICA	CROQUIS UBICACIÓ/ EXTENSIÓ		SEQ. ESTRATIGRÀFICA		
Geològics	Igual a:	 N	+	+	+	+
	En contacte amb:					
	Se li adossa:					
	S'adossa a:					
Orgànics	Cobert per:	+	+	+	+	+
	Cobreix:					
	Tallat per:					
Artificials	Talla: 1023	+	+	+	+	+
	Reomplert per:					
	Reomple:					
Descripció: Retall de planta lleugerament rectangular i secció rectangular			Data d'actuació: 19 -30 d'abril de 2010.		Fitxa revisada per:	
Estat de conservació: Bo			Responsable: Oriol Achón		Compr. de documentació: Fitxa  Dibuix  Foto 	

Procés d'excavació		Data inici:	Data fi:
Interpretació: Retall per encabir l'estructura del pou mort			
Materials representatius:		Referència materials: Fulls d'inventari núm.:	
Elements i criteris de datació:		Cronologia: S.XIX	
Observacions:			
ARXIU			
plantes	seccions-alçats	fotografia	
núm.:	núm.:	Diapositives: B/ N: Color:	

FITXA D'UNITATS ESTRATIGRÀFIQUES				  		
INTERVENCIÓ: Carrer Sant Pau, 99 – Jardins dels Horts de l'església de Sant Pau del Camp.			CODI: 031/10	U.E.: 1051		
Sector:	Zona: Sud-est.	Cala:	Àmbit:	Cotes		
Definició: Rasa de planta rectangular?.	Criteris de diferenciació: Estratigràfics		Color:		Mínima:	
Superfície:	Fiabilitat estratigràfica: Alta		Consistència:		Màxima:	
COMPONENTS	SEQÜÈNCIA FÍSICA	CROQUIS UBICACIÓ/ EXTENSIÓ		SEQ. ESTRATIGRÀFICA		
Geològics	Igual a:	 N		+	+	
	En contacte amb:			+	+	
	Se li adossa:			+	+	
	S'adossa a:			+	+	
Orgànics	Cobert per: 1005			+	+	
	Cobreix:			+	+	
	Tallat per: 1000			+	+	
Artificials	Talla: 1013.			+	+	
	Reomplert per: 1024.			+	+	
	Reomple:			+	+	
Descripció: Rasa reblerta per la U.E. 1024.			Data d'actuació:	Fitxa revisada per:		
Estat de conservació:			Responsable: Oriol Achón	Compr. de documentació:		
				Fitxa 	Dibuix 	Foto 

Procés d'excavació Delimitat en planta i secció parcialment		Data inici:	Data fi:
Interpretació: Rasa de finalitat desconeguda			
Materials representatius:		Referència materials: Fulls d'inventari núm.:	
Elements i criteris de datació: Estratigràfic.		Cronologia: S. XIV-XV.	
Observacions: Aquesta Rasa identificada a la segona fase no ha estat excavada circumstància que impedeix donar la seva interpretació.			
ARXIU			
plantes	seccions-alçats	fotografia	
núm.:	núm.:	Diapositives: B/ N: Color:	

FITXA D'UNITATS ESTRATIGRÀFIQUES				  		
INTERVENCIÓ: Carrer Sant Pau, 99 – Jardins dels Horts de l'església de Sant Pau del Camp.			CODI: 031/10		U.E.: 1052	
Sector:	Zona: Sud-est.	Cala:	Àmbit:	Cotes		
Definició: Estrat de preparació de paviment	Criteris de diferenciació: Estratigràfics	Color: Blanc		Mínima:		
Superfície:	Fiabilitat estratigràfica: Alta	Consistència: Compacte.		Màxima:		
COMPONENTS	SEQÜÈNCIA FÍSICA	CROQUIS UBICACIÓ/ EXTENSIÓ		SEQ. ESTRATIGRÀFICA		
Geològics	Igual a:	 N	+	+	+	+
	En contacte amb:					
	Se li adossa:					
	S'adossa a: 1054					
Orgànics	Cobert per: 1017	+	+	+	+	+
	Cobreix: 1058					
	Tallat per:					
Artificials	Talla:	+	+	+	+	+
	Reomplert per:					
	Reomple:					
Descripció: Estrat de preparació d'un paviment de rajoles quadrades que no s'ha preservat. Presenta un gruix de 2 cm.			Data d'actuació: 20 d'abril		Fitxa revisada per: Oriol achón	
Estat de conservació: Bo			Responsable: Oriol Achón		Compr. de documentació: Fitxa  Dibuix  Foto 	

Procés d'excavació Manual		Data inici:	Data fi:
Interpretació: Nivell de preparació d'un paviment de rajoles quadrades identificat per l'empremta deixada ben visible que permet dir que el paviment ceràmic que el cobria era de rajoles de 20x20 cm disposats a trencajunt.			
Materials representatius:		Referència materials:	
		Fulls d'inventari núm.:	
Elements i criteris de datació:		Cronologia: S.XIV-XV.	
Observacions: Es recolza al mur U.E. 1054. Per tant és posterior al mur bastit per separar l'espai de l'absis i la nau. És molt possible que aquesta separació correspongui a la creació de la sala capitular del monestir.			
ARXIU			
plantes	seccions-alçats	fotografia	
núm.:	núm.:	Diapositives: B/ N: Color:	

FITXA D'UNITATS ESTRATIGRÀFIQUES				U.E.:1053   	
INTERVENCIÓ: Carrer Sant Pau, 99 – Jardins dels Horts de l'església de Sant Pau del Camp.			CODI: 031/10		
Sector:	Zona: Sud-est.	Cala:	Àmbit:	Cotes	
Definició: Filada de maons.		Críteris de diferenciació: Estratigràfics		Color:	
Superfície:		Fiabilitat estratigràfica: Alta		Consistència:	
COMONENTS		SEQÜÈNCIA FÍSICA		CROQUIS UBICACIÓ/ EXTENSIÓ	
Geològics		Igual a:		 N	
		En contacte amb:			
		Se li adossa:			
		S'adossa a:			
Orgànics		Cobert per: 1029		+ + + +	
		Cobreix: 1031			
		Tallat per:			
Artificials		Talla:		+ + + +	
		Reomplert per:			
		Reomple: 1028			
Descripció: Filada de maons que funcionem com a tapadora de la canalització U.E. 1031.			Data d'actuació:		Fitxa revisada per:
Estat de conservació:			Responsable: Oriol Achón		Compr. de documentació: Fitxa  Dibuix  Foto 

Procés d'excavació		Data inici:	Data fi:
Interpretació: Tapadora de la canalització U.E. 1031.			
Materials representatius:		Referència materials:	
		Fulls d'inventari núm.:	
Elements i criteris de datació: Estratigràfic.		Cronologia: Últimes dècades de S.XX.	
Observacions:			
ARXIU			
plantes	seccions-alçats	fotografia	
núm.:	núm.:	Diapositives: B/ N: Color:	

FITXA D'UNITATS ESTRATIGRÀFIQUES				U.E.: 1054   		
INTERVENCIÓ: Carrer Sant Pau, 99 – Jardins dels Horts de l'església de Sant Pau del Camp.			CODI: 031/10			
Sector:	Zona: Sud-est.	Cala:	Àmbit:	Cotes		
Definició: Canalització perimetral de drenatge.	Criteris de diferenciació: Estratigràfics		Color:		Mínima:	
Superfície:	Fiabilitat estratigràfica: Alta		Consistència:		Màxima:	
COMPONENTS	SEQÜÈNCIA FÍSICA	CROQUIS UBICACIÓ/ EXTENSIÓ		SEQ. ESTRATIGRÀFICA		
Geològics	Igual a:	 N	+	+	+	+
	En contacte amb:					
	Se li adossa:					
	S'adossa a:					
Orgànics	Cobert per: 1030	+	+	+	+	+
	Cobreix:					
	Tallat per:					
Artificials	Talla:	+	+	+	+	+
	Reomplert per:					
	Reomple:					
Descripció: Canalització perimetral de drenatge de planta i secció rectangulars.			Data d'actuació:		Fitxa revisada per:	
Estat de conservació:			Responsable: Oriol Achón		Compr. de documentació: Fitxa  Dibuix  Foto 	


Procés d'excavació		Data inici:	Data fi:
Interpretació: Canalització d'evacuació d'aigües			
Materials representatius:		Referència materials: Fulls d'inventari núm.:	
Elements i criteris de datació:		Cronologia: Últimes dècades de S.XX.	
Observacions: Canalització realitzada segons la tècnica d'encofrat, al mateix moment en que es fa el mur pantalla U.E. 1032.			
ARXIU			
plantes	seccions-alçats	fotografia	
núm.:	núm.:	Diapositives: B/ N: Color:	

FITXA D'UNITATS ESTRATIGRÀFIQUES				  	
INTERVENCIÓ: Carrer Sant Pau, 99 – Jardins dels Horts de l'església de Sant Pau del Camp.			CODI: 031/10	U.E.: 1055	
Sector:	Zona: Sud-est.	Cala:	Àmbit:	Cotes	
Definició: Mur pantalla del conjunt monàstic.	Criteris de diferenciació: Estratigràfics		Color:		Mínima:
Superfície:	Fiabilitat estratigràfica: Alta		Consistència:		Màxima:
COMPONENTS	SEQÜÈNCIA FÍSICA	CROQUIS UBICACIÓ/ EXTENSIÓ		SEQ. ESTRATIGRÀFICA	
Geològics	Igual a:			+ + + +	
	En contacte amb:				
	Se li adossa:				
	S'adossa a:				
Orgànics	Cobert per: 1029, 1030			+ + + +	
	Cobreix:				
	Tallat per:				
Artificials	Talla:			+ + + +	
	Reomplert per:				
	Reomple: 1028				
Descripció: Mur pantalla de formigó.			Data d'actuació:	Fitxa revisada per:	
Estat de conservació:			Responsable: Oriol Achón	Compr. de documentació: Fitxa  Dibuix  Foto 	

Procés d'excavació		Data inici:	Data fi:
Interpretació: Mur pantalla de formigó amb la funció de reforç estructural a l'edifici.			
Materials representatius:		Referència materials:	
		Fulls d'inventari núm.:	
Elements i criteris de datació:		Cronologia: Últimes dècades de S.XX.	
Observacions: Al mateix moment de la seva aplicació a la rasa U.E. 1028, al formigó se li aplica un encofrat, per tal de fer passar la canalització U.E. 1031.			
ARXIU			
plantes	seccions-alçats	fotografia	
núm.:	núm.:	Diapositives: B/ N: Color:	

FITXA D'UNITATS ESTRATIGRÀFIQUES				  	
INTERVENCIÓ: Carrer Sant Pau, 99 – Jardins dels Horts de l'església de Sant Pau del Camp.			CODI: 031/10	U.E.: 1056	
Sector:	Zona: Sud-est.	Cala:	Àmbit:	Cotes	
Definició: Negatiu per plantar un arbre.	Criteris de diferenciació: Estratigràfics		Color:		Mínima:
Superfície:	Fiabilitat estratigràfica: Alta		Consistència:		Màxima:
COMPONENTS	SEQÜÈNCIA FÍSICA	CROQUIS UBICACIÓ/ EXTENSIÓ		SEQ. ESTRATIGRÀFICA	
Geològics	Igual a:	 N		+	+
	En contacte amb:			+	+
	Se li adossa:			+	+
	S'adossa a:			+	+
Orgànics	Cobert per:			+	+
	Cobreix:			+	+
	Tallat per:			+	+
Artificials	Talla: 1004, 1005, 1012.			+	+
	Reomplert per: 1034			+	+
	Reomple:			+	+
Descripció: Retall per plantar un xiprer, de forma aproximadament circular.			Data d'actuació:	Fitxa revisada per:	
Estat de conservació:			Responsable:	Compr. de documentació:	
				Fitxa  Dibuix  Foto 	

Procés d'excavació		Data inici:	Data fi:
Interpretació:			
Materials representatius:		Referència materials:	
		Fulls d'inventari núm.:	
Elements i criteris de datació:		Cronologia:	
		S.XX	
Observacions:			
ARXIU			
plantes		seccions-alçats	
núm.:		núm.:	
		Diapositives:	
		B/ N:	
		Color:	

FITXA D'UNITATS ESTRATIGRÀFIQUES				U.E.:1057
INTERVENCIÓ: Carrer Sant Pau, 99 – Jardins dels Horts de l'església de Sant Pau del Camp.			CODI: 031/10	
Sector:	Zona: Sud-est.	Cala:	Àmbit:	Cotes
Definició: Estrat de farciment del retall U.E. 1033.	Criteris de diferenciació: Estratigràfics	Color: Marró fosc.		Mínima:
Superfície:	Fiabilitat estratigràfica: Alta	Consistència:		Màxima:
COMPONENTS	SEQÜÈNCIA FÍSICA	CROQUIS UBICACIÓ/ EXTENSIÓ	SEQ. ESTRATIGRÀFICA	
Geològics Llims.	Igual a:	 N	+ + + +	
	En contacte amb:			
	Se li adossa:			
	S'adossa a:			
Orgànics	Cobert per: 100	+ + + +		
	Cobreix: 1012			
	Tallat per:			
Artificials	Talla:	+ + + +		
	Reomplert per:			
	Reomple: 1033			
Descripció: Terra vegetal de reblliment del negatiu U.E. 1033 fet per plantar un xiprer.			Data d'actuació:	Fitxa revisada per:
Estat de conservació:			Responsable: Oriol Achón	Compr. de documentació: Fitxa <input type="checkbox"/> Dibuix <input type="checkbox"/> Foto <input type="checkbox"/>








Procés d'excavació		Data inici:	Data fi:
Interpretació:			
Materials representatius:		Referència materials:	
		Fulls d'inventari núm.:	
Elements i criteris de datació:		Cronologia:	
		S.XX	
Observacions:			
ARXIU			
plantes	seccions-alçats	fotografia	
núm.:	núm.:	Diapositives:	
		B/ N:	
		Color:	

FITXA D'UNITATS ESTRATIGRÀFIQUES				  	
INTERVENCIÓ: Carrer Sant Pau, 99 – Jardins dels Horts de l'església de Sant Pau del Camp.			CODI: 031/10		U.E.: 1058
Sector:	Zona:	Cala:	Àmbit:	Cotes	
Definició: Retall de la banquetta de fonamentació del mur U.E. 1010.	Criteris de diferenciació: Estratigràfics		Color:		Mínima:
Superfície:	Fiabilitat estratigràfica: Alta		Consistència:		Màxima:
COMPONENTS	SEQÜÈNCIA FÍSICA	CROQUIS UBICACIÓ/ EXTENSIÓ		SEQ. ESTRATIGRÀFICA	
Geològics	Igual a:	 N	+	+	+
	En contacte amb:				
	Se li adossa:				
	S'adossa a:				
Orgànics	Cobert per:	+	+	+	+
	Cobreix:				
	Tallat per: 1000				
Artificials	Talla: 1020	+	+	+	+
	Reomplert per: 1036				
	Reomple:				
Descripció: Retall de la banquetta de fonamentació del mur U.E. 1010. Secció rectangular.			Data d'actuació: 19 -30 d'abril de 2010.		Fitxa revisada per:
Estat de conservació:			Responsable: Oriol Achón		Compr. de documentació: Fitxa <input checked="" type="checkbox"/> Dibuix <input type="checkbox"/> Foto <input type="checkbox"/>


Procés d'excavació		Data inici:	Data fi:
Interpretació:			
Materials representatius:		Referència materials:	
		Fulls d'inventari núm.:	
Elements i criteris de datació:		Cronologia: S. VII-IX	
Observacions:			
ARXIU			
plantes	seccions-alçats	fotografia	
núm.:	núm.:	Diapositives: B/ N: Color:	

FITXA D'UNITATS ESTRATIGRÀFIQUES				  		
INTERVENCIÓ: Carrer Sant Pau, 99 – Jardins dels Horts de l'església de Sant Pau del Camp.			CODI: 031/10		U.E.: 1059	
Sector:	Zona:	Cala: Sondeig 2	Àmbit:		Cotes	
Definició: Banqueta de fonamentació del mur U.E. 1010.	Criteris de diferenciació: Estratigràfics		Color:		Mínima:	
Superfície:	Fiabilitat estratigràfica: Alta		Consistència:		Màxima:	
COMPONENTS	SEQÜÈNCIA FÍSICA	CROQUIS UBICACIÓ/ EXTENSIÓ		SEQ. ESTRATIGRÀFICA		
Geològics	Igual a:	 N	+	+	+	+
	En contacte amb:					
	Se li adossa: 1001					
	S'adossa a: 1020					
Orgànics	Cobert per: 1010	+	+	+	+	+
	Cobreix:					
	Tallat per: 1000					
Artificials	Talla:	+	+	+	+	+
	Reomplert per:					
	Reomple: 1035					
Descripció: Estructura de fonamentació realitzada per la tècnica de l'encofrat perdut, bastit amb pedres irregulars, llaurades toscament i disposades en pla inclinat, lligades per abundant morter de calç ataronjat.			Data d'actuació: 19 -30 d'abril de 2010.		Fitxa revisada per:	
Estat de conservació: bo			Responsable: Oriol Achón		Compr. de documentació: Fitxa  Dibuix  Foto 	







Procés d'excavació		Data inici:	Data fi:
Interpretació: Banqueta de fonamentació de l'absis			
Materials representatius:		Referència materials:	
		Fulls d'inventari núm.:	
Elements i criteris de datació: Ceràmic i estratigràfic.		Cronologia: S. VII-IX	
Observacions:			
ARXIU			
plantes	seccions-alçats	fotografia	
núm.:	núm.:	Diapositives: B/ N: Color:	

FITXA D'UNITATS ESTRATIGRÀFIQUES				U.E.:1060   	
INTERVENCIÓ: Carrer Sant Pau, 99 – Jardins dels Horts de l'església de Sant Pau del Camp.			CODI: 031/10		
Sector:	Zona: Sud-est.	Cala:	Àmbit:	Cotes	
Definició: Negatiu per plantar un arbre.	Criteris de diferenciació: Estratigràfics		Color:		Mínima:
Superfície:	Fiabilitat estratigràfica: Alta		Consistència:		Màxima:
COMPONENTS	SEQÜÈNCIA FÍSICA	CROQUIS UBICACIÓ/ EXTENSIÓ		SEQ. ESTRATIGRÀFICA	
Geològics	Igual a:	 N		+	+
	En contacte amb:			+	+
	Se li adossa:			+	+
	S'adossa a:			+	+
Orgànics	Cobert per:			+	+
	Cobreix:			+	+
	Tallat per:			+	+
Artificials	Talla: 1015, 1026, 1027.			+	+
	Reomplert per: 1038			+	+
	Reomple:			+	+
Descripció: Retall per plantar un Llorer, amb forma el·líptica.			Data d'actuació: 19 -30 d'abril de 2010.		Fitxa revisada per:
Estat de conservació:			Responsable: Oriol Achón		Compr. de documentació: Fitxa  Dibuix  Foto 

Procés d'excavació		Data inici:	Data fi:
Interpretació:			
Materials representatius:		Referència materials:	
		Fulls d'inventari núm.:	
Elements i criteris de datació: Estratigràfic.		Cronologia: S.XX	
Observacions:			
ARXIU			
plantes		seccions-alçats	
núm.:		núm.:	
		Diapositives: B/ N: Color:	

FITXA D'UNITATS ESTRATIGRÀFIQUES				U.E.: 1061			
INTERVENCIÓ: Carrer Sant Pau, 99 – Jardins dels Horts de l'església de Sant Pau del Camp.			CODI: 031/10				
Sector:	Zona:	Cala:	Àmbit:	Cotes			
Definició: Estrat de farciment del retall U.E. 1037.	Criteris de diferenciació: Estratigràfics	Color: Marró fosc.		Mínima:			
Superfície:	Fiabilitat estratigràfica: Alta	Consistència:		Màxima:			
COMPONENTS	SEQÜÈNCIA FÍSICA	CROQUIS UBICACIÓ/ EXTENSIÓ	SEQ. ESTRATIGRÀFICA				
Geològics Llims.	Igual a:	 N	+	+	+	+	
	En contacte amb:						
	Se li adossa:						
	S'adossa a:						
Orgànics	Cobert per:		+	+	+	+	
	Cobreix: 100						
	Tallat per:						
Artificials	Talla:		+	+	+	+	
	Reomplert per:						
	Reomple: 1037						
Descripció: Estrat de farciment del retall U.E. 1037 de terra vegetal marró fosc.			Data d'actuació: 19 -30 d'abril de 2010.		Fitxa revisada per:		
Estat de conservació:			Responsable: Oriol Achón		Compr. de documentació:		
					Fitxa <input checked="" type="checkbox"/>	Dibuix <input type="checkbox"/>	Foto <input checked="" type="checkbox"/>

Procés d'excavació		Data inici:	Data fi:
Interpretació:			
Materials representatius:		Referència materials:	
		Fulls d'inventari núm.:	
Elements i criteris de datació: Estratigràfic.		Cronologia: S.XX	
Observacions:			
ARXIU			
plantes	seccions-alçats	fotografia	
núm.:	núm.:	Diapositives: B/ N: Color:	

FITXA D'UNITATS ESTRATIGRÀFIQUES				  					
INTERVENCIÓ: Carrer Sant Pau, 99 – Jardins dels Horts de l'església de Sant Pau del Camp.			CODI: 031/10		U.E.: 1062				
Sector:	Zona:	Cala:	Àmbit:	Cotes					
Definició: Arqueta de distribució d'aigua.	Criteris de diferenciació: Estratigràfics		Color:		Mínima:				
Superfície:	Fiabilitat estratigràfica: Alta		Consistència:		Màxima:				
COMPONENTS	SEQÜÈNCIA FÍSICA	CROQUIS UBICACIÓ/ EXTENSIÓ		SEQ. ESTRATIGRÀFICA					
Geològics	Igual a:	 N	<table style="width: 100%; border-collapse: collapse;"> <tr> <td style="width: 20%; text-align: center;">+</td> <td style="width: 20%; text-align: center;">+</td> <td style="width: 20%; text-align: center;">+</td> <td style="width: 20%; text-align: center;">+</td> </tr> </table>			+	+	+	+
	+					+	+	+	
	En contacte amb:								
	Se li adossa:								
S'adossa a:									
Orgànics	Cobert per:	<table style="width: 100%; border-collapse: collapse;"> <tr> <td style="width: 20%; text-align: center;">+</td> <td style="width: 20%; text-align: center;">+</td> <td style="width: 20%; text-align: center;">+</td> <td style="width: 20%; text-align: center;">+</td> </tr> </table>			+	+	+	+	
	+				+	+	+		
	Cobreix:								
Tallat per:									
Artificials	Talla:	<table style="width: 100%; border-collapse: collapse;"> <tr> <td style="width: 20%; text-align: center;">+</td> <td style="width: 20%; text-align: center;">+</td> <td style="width: 20%; text-align: center;">+</td> <td style="width: 20%; text-align: center;">+</td> </tr> </table>			+	+	+	+	
	+				+	+	+		
	Reomplert per:								
Reomple:									
Descripció:			Data d'actuació: 19 -30 d'abril de 2010.		Fitxa revisada per:				
Estat de conservació:			Responsable: Oriol Achón		Compr. de documentació: Fitxa  Dibuix  Foto 				



Procés d'excavació		Data inici:	Data fi:
Interpretació:			
Materials representatius:		Referència materials:	
		Fulls d'inventari núm.:	
Elements i criteris de datació:		Cronologia: Finals de S.XX.	
Observacions:			
ARXIU			
plantes	seccions-alçats	fotografia	
núm.:	núm.:	Diapositives: B/ N: Color:	

FITXA D'UNITATS ESTRATIGRÀFIQUES				U.E.:1063   	
INTERVENCIÓ: Carrer Sant Pau, 99 – Jardins dels Horts de l'església de Sant Pau del Camp.			CODI: 031/10		
Sector:	Zona:	Cala:	Àmbit:	Cotes	
Definició: Rasa per instal·lar tub de canalització des de l'arqueta U.E. 1039, fins a l'interior.		Criteris de diferenciació:	Color:		Mínima:
Superfície:		Fiabilitat estratigràfica:	Consistència:		Màxima:
COMPONENTS	SEQÜÈNCIA FÍSICA	CROQUIS UBICACIÓ/ EXTENSIÓ		SEQ. ESTRATIGRÀFICA	
Geològics	Igual a:	 N	+ + + +		
	En contacte amb:				
	Se li adossa:				
	S'adossa a:				
Orgànics	Cobert per:	+ + + +			
	Cobreix:				
	Tallat per:				
Artificials	Talla: 1015, 1026, 1027	+ + + +			
	Reomplert per: 1042				
	Reomple:				
Descripció:			Data d'actuació: 19 -30 d'abril de 2010.	Fitxa revisada per:	
Estat de conservació:			Responsable: Oriol Achón	Compr. de documentació: Fitxa <input type="checkbox"/> Dibuix <input type="checkbox"/> Foto <input type="checkbox"/>	

Procés d'excavació		Data inici:	Data fi:
Interpretació:			
Materials representatius:		Referència materials:	
		Fulls d'inventari núm.:	
Elements i criteris de datació: Estratigràfic.		Cronologia: Finals de S.XX.	
Observacions:			
ARXIU			
plantes	seccions-alçats	fotografia	
núm.:	núm.:	Diapositives: B/ N: Color:	

FITXA D'UNITATS ESTRATIGRÀFIQUES				U.E.: 1064   	
INTERVENCIÓ: Carrer Sant Pau, 99 – Jardins dels Horts de l'església de Sant Pau del Camp.			CODI: 031/10		
Sector:	Zona:	Cala:	Àmbit:	Cotes	
Definició: Conducció d'aigua.		Criteris de diferenciació: Estratigràfics		Color:	
Superfície:		Fiabilitat estratigràfica: Alta		Consistència:	
COMONENTS		SEQÜÈNCIA FÍSICA		CROQUIS UBICACIÓ/ EXTENSIÓ	
Geològics		Igual a:		 N	
		En contacte amb:			
		Se li adossa: 1011			
		S'adossa a:			
Orgànics		Cobert per:		+ + + +	
		Cobreix:			
		Tallat per:			
Artificials		Talla:		+ + + +	
		Reomplert per:			
		Reomple: 1014			
Descripció: Conducció d'aigua revestida amb formigó.			Data d'actuació: 19 -30 d'abril de 2010.		Fitxa revisada per:
Estat de conservació:			Responsable: Oriol Achón		Compr. de documentació: Fitxa  Dibuix  Foto 








Procés d'excavació		Data inici:	Data fi:
Interpretació:			
Materials representatius:		Referència materials:	
		Fulls d'inventari núm.:	
Elements i criteris de datació:		Cronologia: Finals de S.XX.	
Observacions:			
ARXIU			
plantes	seccions-alçats	fotografia	
núm.:	núm.:	Diapositives: B/ N: Color:	

FITXA D'UNITATS ESTRATIGRÀFIQUES				   U.E.: 1065	
INTERVENCIÓ: Carrer Sant Pau, 99 – Jardins dels Horts de l'església de Sant Pau del Camp.			CODI: 031/10		
Sector:	Zona:	Cala:	Àmbit:	Cotes	
Definició: Estrat de farciment.	Criteris de diferenciació: Estratigràfics		Color:		Mínima:
Superfície:	Fiabilitat estratigràfica: Alta		Consistència:		Màxima:
COMPONENTS	SEQÜÈNCIA FÍSICA	CROQUIS UBICACIÓ/ EXTENSIÓ		SEQ. ESTRATIGRÀFICA	
Geològics	Igual a:	 N	+ + + +		
	En contacte amb:				
	Se li adossa:				
	S'adossa a:				
Orgànics	Cobert per: 100	+ + + +			
	Cobreix:				
	Tallat per:				
Artificials	Talla:	+ + + +			
	Reomplert per:				
	Reomple: 1040				
Descripció: Estrat de farciment de l'espai sobrant entre les U.E's 1040 i 1041.			Data d'actuació: 19 -30 d'abril de 2010.		Fitxa revisada per:
Estat de conservació:			Responsable: Oriol Achón		Compr. de documentació: Fitxa <input type="checkbox"/> Dibuix <input type="checkbox"/> Foto <input type="checkbox"/>

Procés d'excavació		Data inici:	Data fi:
Interpretació:			
Materials representatius:		Referència materials:	
		Fulls d'inventari núm.:	
Elements i criteris de datació: Estratigràfic.		Cronologia: Finals de S.XX.	
Observacions:			
ARXIU			
plantes	seccions-alçats	fotografia	
núm.:	núm.:	Diapositives: B/ N: Color:	

FITXA D'UNITATS ESTRATIGRÀFIQUES				U.E.: 1066   	
INTERVENCIÓ: Carrer Sant Pau, 99 – Jardins dels Horts de l'església de Sant Pau del Camp.			CODI: 031/10		
Sector:	Zona: Sud-est.	Cala: 031/10	Àmbit:		Cotes
Definició: Negatiu per plantar arbust.	Criteris de diferenciació:		Color:		Mínima:
Superfície:	Fiabilitat estratigràfica:		Consistència:		Màxima:
COMPONENTS	SEQÜÈNCIA FÍSICA	CROQUIS UBICACIÓ/ EXTENSIÓ		SEQ. ESTRATIGRÀFICA	
Geològics	Igual a:	 N	+ + + +		
	En contacte amb:				
	Se li adossa:				
	S'adossa a:				
Orgànics	Cobert per:	+ + + +			
	Cobreix:				
	Tallat per: 1000				
Artificials	Talla: 1015, 1016, 1017, 1026.	+ + + +			
	Reomplert per: 1044				
	Reomple:				
Descripció: Negatiu per plantar arbust. Planta circular.			Data d'actuació: 19 -30 d'abril de 2010.		Fitxa revisada per:
Estat de conservació:			Responsable: Oriol Achón		Compr. de documentació: Fitxa  Dibuix  Foto 





Procés d'excavació		Data inici:	Data fi:
Interpretació:			
Materials representatius:		Referència materials:	
		Fulls d'inventari núm.:	
Elements i criteris de datació: Estratigràfic.		Cronologia: Finals de S.XX.	
Observacions:			
ARXIU			
plantes	seccions-alçats	fotografia	
núm.:	núm.:	Diapositives: B/ N: Color:	

FITXA D'UNITATS ESTRATIGRÀFIQUES				U.E.: 1067   		
INTERVENCIÓ: Carrer Sant Pau, 99 – Jardins dels Horts de l'església de Sant Pau del Camp.			CODI: 031/10			
Sector:	Zona: Sud-est.	Cala:	Àmbit:	Cotes		
Definició: Estrat de farciment de la rasa U.E. 1043.	Criteris de diferenciació: Estratigràfics		Color: Marró fosc.	Mínima:		
Superfície:	Fiabilitat estratigràfica: Alta		Consistència: Solta.	Màxima:		
COMPONENTS	SEQÜÈNCIA FÍSICA	CROQUIS UBICACIÓ/ EXTENSIÓ	SEQ. ESTRATIGRÀFICA			
Geològics Llims.	Igual a:	 N	+	+	+	+
	En contacte amb:					
	Se li adossa:					
	S'adossa a:					
Orgànics	Cobert per: 100		+	+	+	+
	Cobreix:					
	Tallat per:					
Artificials	Talla:		+	+	+	+
	Reomplert per:					
	Reomple: 1043					
Descripció: Estrat de farciment de terra vegetal marró fosc, de la rasa U.E. 1043.			Data d'actuació: 19 -30 d'abril de 2010.	Fitxa revisada per:		
Estat de conservació:			Responsable: Oriol Achón	Compr. de documentació: Fitxa  Dibuix  Foto 		

Procés d'excavació		Data inici:	Data fi:
Interpretació:			
Materials representatius:		Referència materials:	
		Fulls d'inventari núm.:	
Elements i criteris de datació: Estratigràfic.		Cronologia: S. XX	
Observacions:			
ARXIU			
plantes	seccions-alçats	fotografia	
núm.:	núm.:	Diapositives: B/ N: Color:	

FITXA D'UNITATS ESTRATIGRÀFIQUES				  	
INTERVENCIÓ: Carrer Sant Pau, 99 – Jardins dels Horts de l'església de Sant Pau del Camp.			CODI: 031/10	U.E.: 1068	
Sector:	Zona: Sud-est.	Cala:	Àmbit:	Cotes	
Definició: Mur en sentit E-O a peus de l'extrem meridional de l'absis U.E. 1010.	Criteris de diferenciació: Estratigràfics	Color:		Mínima:	
Superfície:	Fiabilitat estratigràfica: Alta	Consistència:		Màxima:	
COMPONENTS	SEQÜÈNCIA FÍSICA	CROQUIS UBICACIÓ/ EXTENSIÓ		SEQ. ESTRATIGRÀFICA	
Geològics	Igual a:	 N	+	+	+
	En contacte amb:				
	Se li adossa: 1001				
	S'adossa a:				
Orgànics	Cobert per:	+	+	+	+
	Cobreix:				
	Tallat per: 1000				
Artificials	Talla:	+	+	+	+
	Reomplert per:				
	Reomple:				
Descripció:			Data d'actuació:	Fitxa revisada per:	
Estat de conservació:			Responsable:	Compr. de documentació:	
				Fitxa  Dibuix  Foto 	








Procés d'excavació		Data inici:	Data fi:
Interpretació:			
Materials representatius:		Referència materials:	
		Fulls d'inventari núm.:	
Elements i criteris de datació:		Cronologia:	
Observacions:			
ARXIU			
plantes	seccions-alçats	fotografia	
núm.:	núm.:	Diapositives:	
		B/ N:	
		Color:	

FITXA D'UNITATS ESTRATIGRÀFIQUES				U.E.: 1069   	
INTERVENCIÓ: Carrer Sant Pau, 99 – Jardins dels Horts de l'església de Sant Pau del Camp.			CODI: 031/10		
Sector:	Zona: Sud-est.	Cala:	Àmbit:	Cotes	
Definició: Tub de canalització.	Críters de diferenciació: Estratigràfics		Color: Negre		Mínima:
Superfície:	Fiabilitat estratigràfica: Alta		Consistència:		Màxima:
COMPONENTS	SEQÜÈNCIA FÍSICA	CROQUIS UBICACIÓ/ EXTENSIÓ		SEQ. ESTRATIGRÀFICA	
Geològics	Igual a:	 N	+ + + +		
	En contacte amb:				
	Se li adossa:				
	S'adossa a:				
Orgànics	Cobert per:	+ + + +			
	Cobreix:				
	Tallat per:				
Artificials	Talla:	+ + + +			
	Reomplert per:				
	Reomple:				
Descripció: Tub de canalització d'aigües de polietilè negre i secció circular.			Data d'actuació:	Fitxa revisada per:	
Estat de conservació:			Responsable:	Compr. de documentació:	
				Fitxa <input type="checkbox"/> Dibuix <input type="checkbox"/> Foto <input type="checkbox"/>	





Procés d'excavació		Data inici:	Data fi:
Interpretació:			
Materials representatius:		Referència materials:	
		Fulls d'inventari núm.:	
Elements i criteris de datació:		Cronologia:	
		Finals de S.XX.	
Observacions:			
Passa per l'arqueta U.E. 3070.			
ARXIU			
plantes	seccions-alçats	fotografia	
núm.:	núm.:	Diapositives:	
		B/ N:	
		Color:	

FITXA D'UNITATS ESTRATIGRÀFIQUES				U.E.: 1070   
INTERVENCIÓ: Carrer Sant Pau, 99 – Jardins dels Horts de l'església de Sant Pau del Camp.			CODI: 031/10	
Sector:	Zona: Sud-est.	Cala:	Àmbit:	Cotes
Definició: Mur sud del pou mort o dipòsit. U.E.1050.	Criteris de diferenciació: Estratigràfics	Color:		Mínima:
Superfície:	Fiabilitat estratigràfica: Alta	Consistència:		Màxima:
COMPONENTS	SEQÜÈNCIA FÍSICA	CROQUIS UBICACIÓ/ EXTENSIÓ	SEQ. ESTRATIGRÀFICA	
Geològics	Igual a:	 N	+ + + +	
	En contacte amb:			
	Se li adossa: 1021			
	S'adossa a:			
Orgànics	Cobert per: 1004	+ + + +		
	Cobreix:			
	Tallat per:			
Artificials	Talla:	+ + + +		
	Reomplert per:			
	Reomple:			
Descripció:			Data d'actuació: 19 -30 d'abril de 2010.	Fitxa revisada per:
Estat de conservació:			Responsable: Oriol Achón	Compr. de documentació: Fitxa  Dibuix  Foto 


Procés d'excavació		Data inici:	Data fi:
Interpretació:			
Materials representatius:		Referència materials:	
		Fulls d'inventari núm.:	
Elements i criteris de datació:		Cronologia: S.XIX	
Observacions:			
ARXIU			
plantes	seccions-alçats	fotografia	
núm.:	núm.:	Diapositives: B/ N: Color:	

FITXA D'UNITATS ESTRATIGRÀFIQUES				U.E.: 1071   	
INTERVENCIÓ: Carrer Sant Pau, 99 – Jardins dels Horts de l'església de Sant Pau del Camp.			CODI: 031/10		
Sector:	Zona: Sud-est.	Cala:	Àmbit:	Cotes	
Definició: Mur est del pou mort o dipòsit. U.E.1050.		Criteris de diferenciació: Estratigràfics		Color:	
Superfície:		Fiabilitat estratigràfica: Alta		Consistència:	
Mínima:		Màxima:			
COMPONENTS	SEQÜÈNCIA FÍSICA	CROQUIS UBICACIÓ/ EXTENSIÓ	SEQ. ESTRATIGRÀFICA		
Geològics	Igual a:				
	En contacte amb:				
	Se li adossa: 1021				
	S'adossa a:				
Orgànics	Cobert per: 1004				
	Cobreix:				
	Tallat per:				
Artificials	Talla:				
	Reomplert per:				
	Reomple:				
Descripció:			Data d'actuació: 19 -30 d'abril de 2010.	Fitxa revisada per:	
Estat de conservació:			Responsable: Oriol Achón	Compr. de documentació: Fitxa  Dibuix  Foto 	

Procés d'excavació		Data inici:	Data fi:
Interpretació:			
Materials representatius:		Referència materials:	
		Fulls d'inventari núm.:	
Elements i criteris de datació:		Cronologia: S.XIX	
Observacions:			
ARXIU			
plantes	seccions-alçats	fotografia	
núm.:	núm.:	Diapositives: B/ N: Color:	

FITXA D'UNITATS ESTRATIGRÀFIQUES				U.E.: 1072   		
INTERVENCIÓ: Carrer Sant Pau, 99 – Jardins dels Horts de l'església de Sant Pau del Camp.			CODI: 031/10			
Sector:	Zona: Sud-est.	Cala:	Àmbit:	Cotes		
Definició: Mur nord del pou mort o dipòsit. U.E.1050.	Criteris de diferenciació:		Color:	Mínima:		
Superfície:	Fiabilitat estratigràfica:		Consistència:	Màxima:		
COMPONENTS	SEQÜÈNCIA FÍSICA	CROQUIS UBICACIÓ/ EXTENSIÓ		SEQ. ESTRATIGRÀFICA		
Geològics	Igual a:	 N	+	+	+	+
	En contacte amb:					
	Se li adossa: 1021, 1022					
	S'adossa a:					
Orgànics	Cobert per: 1004	+	+	+	+	+
	Cobreix:					
	Tallat per:					
Artificials	Talla:	+	+	+	+	+
	Reomplert per:					
	Reomple:					
Descripció:			Data d'actuació: 19 -30 d'abril de 2010.	Fitxa revisada per:		
Estat de conservació:			Responsable: Oriol Achón	Compr. de documentació: Fitxa  Dibuix  Foto 		





Procés d'excavació		Data inici:	Data fi:
Interpretació:			
Materials representatius:		Referència materials:	
		Fulls d'inventari núm.:	
Elements i criteris de datació:		Cronologia: S.XIX	
Observacions:			
ARXIU			
plantes	seccions-alçats	fotografia	
núm.:	núm.:	Diapositives: B/ N: Color:	

FITXA D'UNITATS ESTRATIGRÀFIQUES				U.E.:1050
INTERVENCIÓ: Carrer Sant Pau, 99 – Jardins dels Horts de l'església de Sant Pau del Camp.			CODI: 031/10	
Sector:	Zona:	Cala:	Àmbit:	Cotes
Definició: Negatiu del pou mort format pels murs U.E.'s 1022, 1047, 1048 i 1049.		Criteris de diferenciació:	Color:	Mínima:
Superfície:		Fiabilitat estratigràfica:	Consistència:	Màxima:
COMPONENTS	SEQÜÈNCIA FÍSICA	CROQUIS UBICACIÓ/ EXTENSIÓ	SEQ. ESTRATIGRÀFICA	
Geològics	Igual a:	 N	+ + + +	
	En contacte amb:			
	Se li adossa:			
	S'adossa a:			
Orgànics	Cobert per:	+ + + +		
	Cobreix:			
	Tallat per:			
Artificials	Talla: 1023	+ + + +		
	Reomplert per:			
	Reomple:			
Descripció:			Data d'actuació: 19 -30 d'abril de 2010.	Fitxa revisada per:
Estat de conservació:			Responsable: Oriol Achón	Compr. de documentació:
				Fitxa <input checked="" type="checkbox"/> Dibuix <input type="checkbox"/> Foto <input type="checkbox"/>


Procés d'excavació		Data inici:	Data fi:
Interpretació:			
Materials representatius:		Referència materials:	
		Fulls d'inventari núm.:	
Elements i criteris de datació:		Cronologia: S.XIX	
Observacions:			
ARXIU			
plantes	seccions-alçats	fotografia	
núm.:	núm.:	Diapositives: B/ N: Color:	

FITXA D'UNITATS ESTRATIGRÀFIQUES				U.E.: 2000												
INTERVENCIÓ: Carrer Sant Pau, 99 – Jardins dels Horts de l'església de Sant Pau del Camp.			 <input type="checkbox"/> <input type="checkbox"/>													
Sector:	Zona:	Cala: Rasa 2000	Àmbit:	Cotes												
Definició: Retall per instal·lar la canalització de formigó U.E. 2001.	Criteris de diferenciació:	Color:		Mínima:												
Superfície:	Fiabilitat estratigràfica:	Consistència:		Màxima:												
COMPONENTS	SEQÜÈNCIA FÍSICA	CROQUIS UBICACIÓ/ EXTENSIÓ	SEQ. ESTRATIGRÀFICA													
Geològics	Igual a:	 N	<table style="width: 100%; border-collapse: collapse;"> <tr> <td style="width: 25%; text-align: center;">+</td> <td style="width: 25%; text-align: center;">+</td> <td style="width: 25%; text-align: center;">+</td> <td style="width: 25%; text-align: center;">+</td> </tr> <tr> <td style="width: 25%; text-align: center;">+</td> <td style="width: 25%; text-align: center;">+</td> <td style="width: 25%; text-align: center;">+</td> <td style="width: 25%; text-align: center;">+</td> </tr> <tr> <td style="width: 25%; text-align: center;">+</td> <td style="width: 25%; text-align: center;">+</td> <td style="width: 25%; text-align: center;">+</td> <td style="width: 25%; text-align: center;">+</td> </tr> </table>		+	+	+	+	+	+	+	+	+	+	+	+
	+				+	+	+									
	+				+	+	+									
	+				+	+	+									
En contacte amb:																
Se li adossa:																
S'adossa a:																
Orgànics	Cobert per:	<table style="width: 100%; border-collapse: collapse;"> <tr> <td style="width: 25%; text-align: center;">+</td> <td style="width: 25%; text-align: center;">+</td> <td style="width: 25%; text-align: center;">+</td> <td style="width: 25%; text-align: center;">+</td> </tr> <tr> <td style="width: 25%; text-align: center;">+</td> <td style="width: 25%; text-align: center;">+</td> <td style="width: 25%; text-align: center;">+</td> <td style="width: 25%; text-align: center;">+</td> </tr> <tr> <td style="width: 25%; text-align: center;">+</td> <td style="width: 25%; text-align: center;">+</td> <td style="width: 25%; text-align: center;">+</td> <td style="width: 25%; text-align: center;">+</td> </tr> </table>		+	+	+	+	+	+	+	+	+	+	+	+	
	+			+	+	+										
	+			+	+	+										
+	+	+	+													
Cobreix:																
Tallat per:																
Artificials	Talla: 100	<table style="width: 100%; border-collapse: collapse;"> <tr> <td style="width: 25%; text-align: center;">+</td> <td style="width: 25%; text-align: center;">+</td> <td style="width: 25%; text-align: center;">+</td> <td style="width: 25%; text-align: center;">+</td> </tr> <tr> <td style="width: 25%; text-align: center;">+</td> <td style="width: 25%; text-align: center;">+</td> <td style="width: 25%; text-align: center;">+</td> <td style="width: 25%; text-align: center;">+</td> </tr> <tr> <td style="width: 25%; text-align: center;">+</td> <td style="width: 25%; text-align: center;">+</td> <td style="width: 25%; text-align: center;">+</td> <td style="width: 25%; text-align: center;">+</td> </tr> </table>		+	+	+	+	+	+	+	+	+	+	+	+	
	+			+	+	+										
	+			+	+	+										
+	+	+	+													
Reomplert per: 2001, 2002.																
Reomple:																
Descripció: Retall per instal·lar la canalització de formigó U.E. 2001 amb unes mides aproximades de 2,20 x 0,70 m.		Data d'actuació: 15 – 31 de març de 2010.		Fitxa revisada per:												
Estat de conservació:		Responsable: Andrea Lages.		Compr. de documentació:												
				Fitxa <input checked="" type="checkbox"/> Dibuix <input type="checkbox"/> Foto <input type="checkbox"/>												


Procés d'excavació		Data inici:	Data fi:
Interpretació:			
Materials representatius:		Referència materials:	
		Fulls d'inventari núm.:	
Elements i criteris de datació:		Cronologia: S.XX.	
Observacions:			
ARXIU			
plantes	seccions-alçats	fotografia	
núm.:	núm.:	Diapositives: B/ N: Color:	

FITXA D'UNITATS ESTRATIGRÀFIQUES				U.E.: 2001			
INTERVENCIÓ: Carrer Sant Pau, 99 – Jardins dels Horts de l'església de Sant Pau del Camp.			CODI: 031/10				
Sector:	Zona:	Cala: Rasa 2000	Àmbit:	Cotes			
Definició: Tub de canalització d'aigua.	Criteris de diferenciació:	Color:		Mínima:			
Superfície:	Fiabilitat estratigràfica:	Consistència:		Màxima: 4,753/4,803			
COMPONENTS	SEQÜÈNCIA FÍSICA	CROQUIS UBICACIÓ/ EXTENSIÓ	SEQ. ESTRATIGRÀFICA				
Geològics	Igual a:	 N	+	+	+	+	
	En contacte amb:		+	+	+	+	
	Se li adossa:		+	+	+	+	
	S'adossa a:		+	+	+	+	
Orgànics	Cobert per: 2002		+	+	+	+	
	Cobreix:		+	+	+	+	
	Tallat per:		+	+	+	+	
Artificials	Talla:	+	+	+	+		
	Reomplert per:	+	+	+	+		
	Reomple: 2000	+	+	+	+		
Descripció: Tub de conducció d'aigües, possiblement brutes, de formigó i de secció circular i uns 60 cm de diàmetre.			Data d'actuació: 15 – 31 de març de 2010.		Fitxa revisada per:		
Estat de conservació:			Responsable: Andrea Lages.		Compr. de documentació:		
					Fitxa 	Dibuix 	Foto 


Procés d'excavació		Data inici:	Data fi:
Interpretació:			
Materials representatius:		Referència materials:	
		Fulls d'inventari núm.:	
Elements i criteris de datació:		Cronologia:	
		S.XX	
Observacions:			
ARXIU			
plantes	seccions-alçats	fotografia	
núm.:	núm.:	Diapositives:	
		B/ N:	
		Color:	

FITXA D'UNITATS ESTRATIGRÀFIQUES				U.E.: 2002												
INTERVENCIÓ: Carrer Sant Pau, 99 – Jardins dels Horts de l'església de Sant Pau del Camp.			CODI: 031/10													
Sector:	Zona:	Cala:	Àmbit:	Cotes												
Definició: Estrat de rebliment de la rasa U.E. 2000.	Criteris de diferenciació:		Color:	Mínima:												
Superfície:	Fiabilitat estratigràfica:		Consistència:	Màxima: 4,593												
COMPONENTS	SEQÜÈNCIA FÍSICA	CROQUIS UBICACIÓ/ EXTENSIÓ	SEQ. ESTRATIGRÀFICA													
Geològics	Igual a:	 N	<table style="width: 100%; border-collapse: collapse;"> <tr> <td style="width: 25%; text-align: center;">+</td> <td style="width: 25%; text-align: center;">+</td> <td style="width: 25%; text-align: center;">+</td> <td style="width: 25%; text-align: center;">+</td> </tr> <tr> <td style="width: 25%; text-align: center;">+</td> <td style="width: 25%; text-align: center;">+</td> <td style="width: 25%; text-align: center;">+</td> <td style="width: 25%; text-align: center;">+</td> </tr> <tr> <td style="width: 25%; text-align: center;">+</td> <td style="width: 25%; text-align: center;">+</td> <td style="width: 25%; text-align: center;">+</td> <td style="width: 25%; text-align: center;">+</td> </tr> </table>		+	+	+	+	+	+	+	+	+	+	+	+
	+				+	+	+									
	+				+	+	+									
	+				+	+	+									
En contacte amb:																
Se li adossa:																
S'adossa a:																
Orgànics	Cobert per:															
	Cobreix:															
	Tallat per:															
Artificials	Talla:															
	Reomplert per:															
	Reomple:															
Descripció: Estrat de rebliment de la rasa U.E. 2000, constituït per terra marró, solta i graves. Amp presència de materials moderns i contemporanis.			Data d'actuació: 15 – 31 de març de 2010.													
Estat de conservació:			Fitxa revisada per:													
			Responsible: Andrea Lages.													
			Compr. de documentació:													
			<table style="width: 100%; border-collapse: collapse;"> <tr> <td style="width: 33%;">Fitxa</td> <td style="width: 33%;">Dibuix</td> <td style="width: 33%;">Foto</td> </tr> <tr> <td style="text-align: center;"><input type="checkbox"/></td> <td style="text-align: center;"><input type="checkbox"/></td> <td style="text-align: center;"><input type="checkbox"/></td> </tr> </table>		Fitxa	Dibuix	Foto	<input type="checkbox"/>	<input type="checkbox"/>	<input type="checkbox"/>						
Fitxa	Dibuix	Foto														
<input type="checkbox"/>	<input type="checkbox"/>	<input type="checkbox"/>														

Procés d'excavació		Data inici:	Data fi:
Interpretació:			
Materials representatius:		Referència materials:	
		Fulls d'inventari núm.:	
Elements i criteris de datació:		Cronologia: S.XX	
Observacions:			
ARXIU			
plantes	seccions-alçats	fotografia	
núm.:	núm.:	Diapositives: B/ N: Color:	

FITXA D'UNITATS ESTRATIGRÀFIQUES				U.E.: 3001			
INTERVENCIÓ: Carrer Sant Pau, 99 – Jardins dels Horts de l'església de Sant Pau del Camp.			CODI: 031/10				
Sector: A	Zona: Posterior Capçalera	Cala: Rasa 3000	Àmbit:	Cotes			
Definició: Estrat de cendres.	Criteris de diferenciació:	Color: Gris clar.		Mínima: 4,57			
Superfície:	Fiabilitat estratigràfica:	Consistència:.		Màxima: 4,58			
COMPONENTS	SEQÜÈNCIA FÍSICA	CROQUIS UBICACIÓ/ EXTENSIÓ	SEQ. ESTRATIGRÀFICA				
Geològics	Igual a:	 N	+	+	+	+	
	En contacte amb:		+	+	+	+	
	Se li adossa:		+	+	+	+	
	S'adossa a:		+	+	+	+	
Orgànics	Cobert per: 3005		+	+	+	+	
	Cobreix: 3035		+	+	+	+	
	Tallat per: 3034		+	+	+	+	
Artificials	Talla:	+	+	+	+		
	Reomplert per:	+	+	+	+		
	Reomple:	+	+	+	+		
Descripció: Estrat de cendres grises de matriu argilós.			Data d'actuació: 15 – 31 de març de 2010.		Fitxa revisada per:		
Estat de conservació:			Responsable: Andrea Lages.		Compr. de documentació:		
					Fitxa <input checked="" type="checkbox"/>	Dibuix <input type="checkbox"/>	Foto <input checked="" type="checkbox"/>




Procés d'excavació		Data inici:	Data fi:
Interpretació: Estrat que pot haver registrat un moment en l'àrea va patir un incendi o sofrir alguna acció amb foc, i s'hagin dipositat les cendres formant aquest nivell.			
Materials representatius:		Referència materials: Fulls d'inventari núm.:	
Elements i criteris de datació: Estratigràfic.		Cronologia: S.XX	
Observacions:			
ARXIU			
plantes	seccions-alçats	fotografia	
núm.:	núm.:	Diapositives: B/ N: Color:	

FITXA D'UNITATS ESTRATIGRÀFIQUES				U.E.: 3002												
INTERVENCIÓ: Carrer Sant Pau, 99 – Jardins dels Horts de l'església de Sant Pau del Camp.			CODI: 031/10													
Sector: A	Zona: Posterior Capçalera	Cala: Rasa 3000.	Àmbit:	Cotes												
Definició: Estrat d'enderroc.	Criteris de diferenciació:	Color: Marró ataronjat.		Mínima: 4,83												
Superfície:	Fiabilitat estratigràfica:	Consistència: Compacta.		Màxima: 4,92												
COMPONENTS	SEQÜÈNCIA FÍSICA	CROQUIS UBICACIÓ/ EXTENSIÓ	SEQ. ESTRATIGRÀFICA													
Geològics Sorra.	Igual a:	 N	<table style="width: 100%; border-collapse: collapse;"> <tr> <td style="width: 25%; text-align: center;">+</td> <td style="width: 25%; text-align: center;">+</td> <td style="width: 25%; text-align: center;">+</td> <td style="width: 25%; text-align: center;">+</td> </tr> <tr> <td style="width: 25%; text-align: center;">+</td> <td style="width: 25%; text-align: center;">+</td> <td style="width: 25%; text-align: center;">+</td> <td style="width: 25%; text-align: center;">+</td> </tr> <tr> <td style="width: 25%; text-align: center;">+</td> <td style="width: 25%; text-align: center;">+</td> <td style="width: 25%; text-align: center;">+</td> <td style="width: 25%; text-align: center;">+</td> </tr> </table>		+	+	+	+	+	+	+	+	+	+	+	+
	+				+	+	+									
	+				+	+	+									
	+				+	+	+									
En contacte amb: 3009																
Se li adossa:																
S'adossa a:																
Orgànics	Cobert per: 3003, 3006, 3007.	+														
	Cobreix: 3020, 3065.	+														
	Tallat per:	+														
Artificials Morter de calç.	Talla:	+														
	Reomplert per:	+														
	Reomple:	+														
Descripció: Estrat d'enderroc constituït per terra marró ataronjat de matriu sorrenca, morter de calç i material constructiu.			Data d'actuació: 15 – 31 de març de 2010.													
Estat de conservació:			Responsable: Andrea Lages.													
			Fitxa revisada per:													
			Compr. de documentació:													
			Fitxa <input checked="" type="checkbox"/>	Dibuix <input type="checkbox"/>												
			Foto <input checked="" type="checkbox"/>													

Procés d'excavació		Data inici:	Data fi:
Interpretació: Estrat d'enderroc generat probablement durant la demolició de la rectoria.			
Materials representatius:		Referència materials: Fulls d'inventari núm.:	
Elements i criteris de datació: Ceràmic i estratigràfic.		Cronologia: S.XX	
Observacions:			
ARXIU			
plantes	seccions-alçats	fotografia	
núm.:	núm.:	Diapositives: B/ N: Color:	

FITXA D'UNITATS ESTRATIGRÀFIQUES				U.E.: 3003		
INTERVENCIÓ: Carrer Sant Pau, 99 – Jardins dels Horts de l'església de Sant Pau del Camp.			CODI: 031/10			
Sector: A	Zona: Posterior Capçalera	Cala: Rasa 3000.	Àmbit:	Cotes		
Definició: Estrat d'enderroc.	Criteris de diferenciació:	Color: Marró fosc.		Mínima:		
Superfície:	Fiabilitat estratigràfica:	Consistència:		Màxima: 4,98		
COMPONENTS	SEQÜÈNCIA FÍSICA	CROQUIS UBICACIÓ/ EXTENSIÓ	SEQ. ESTRATIGRÀFICA			
Geològics Sorres.	Igual a:	 N	+	+	+	+
	En contacte amb:					
	Se li adossa:					
	S'adossa a: 3006					
Orgànics Carbons.	Cobert per: 3007		+	+	+	+
	Cobreix: 3002					
	Tallat per: 1014					
Artificials Morter de calç.	Talla:		+	+	+	+
	Reomplert per:					
	Reomple:					
Descripció: Estrat de terra marró fosc amb nòduls de morter de calç blanc i taronja, taques de carbó, material constructiu de dimensions petites i pedres. Presència de material ceràmic modern-contemporani.		Data d'actuació: 15 – 31 de març de 2010.		Fitxa revisada per:		
Estat de conservació:		Responsable: Andrea Lages.		Compr. de documentació: Fitxa <input checked="" type="checkbox"/> Dibuix <input type="checkbox"/> Foto <input checked="" type="checkbox"/>		


Procés d'excavació		Data inici:	Data fi:
Interpretació: Estrat d'enderroc generat probablement durant la demolició de la rectoria.			
Materials representatius:		Referència materials:	
		Fulls d'inventari núm.:	
Elements i criteris de datació: Ceràmic.		Cronologia: S.XX	
Observacions:			
ARXIU			
plantes	seccions-alçats	fotografia	
núm.:	núm.:	Diapositives: B/ N: Color:	

FITXA D'UNITATS ESTRATIGRÀFIQUES				U.E.: 3004   
INTERVENCIÓ: Carrer Sant Pau, 99 – Jardins dels Horts de l'església de Sant Pau del Camp.			CODI: 031/10	
Sector: A	Zona: Posterior Capçalera	Cala: Rasa 3000.	Àmbit:	Cotes
Definició: Nivell de formigó que protegeix el tub de conducció d'aigües U.E. 3053.	Criteris de diferenciació:	Color: Gris.		Mínima:
Superfície:	Fiabilitat estratigràfica:	Consistència:		Màxima:
COMPONENTS	SEQÜÈNCIA FÍSICA	CROQUIS UBICACIÓ/ EXTENSIÓ	SEQ. ESTRATIGRÀFICA	
Geològics	Igual a:	 N	+ + + +	
	En contacte amb:			
	Se li adossa:			
	S'adossa a: 3005			
Orgànics	Cobert per: 100	+ + + +		
	Cobreix:			
	Tallat per:			
Artificials	Talla:	+ + + +		
	Reomplert per: 3053			
	Reomple: 3008			
Descripció: Nivell de formigó amb graves que alberga un tub de polietilè negre. Canalització d'aigües en funcionament.		Data d'actuació: 15 – 31 de març de 2010.	Fitxa revisada per:	
Estat de conservació:		Responsable: Andrea Lages.	Compr. de documentació: Fitxa  Dibuix  Foto 	

Procés d'excavació		Data inici:	Data fi:
Interpretació:			
Materials representatius:		Referència materials:	
		Fulls d'inventari núm.:	
Elements i criteris de datació:		Cronologia:	
		Segona meitat S.XX.	
Observacions:			
Orientació perfectament paral·lela al mur exterior oest dels jardins.			
ARXIU			
plantes	seccions-alçats	fotografia	
núm.:	núm.:	Diapositives:	
		B/ N:	
		Color:	

FITXA D'UNITATS ESTRATIGRÀFIQUES				U.E.: 3005
INTERVENCIÓ: Carrer Sant Pau, 99 – Jardins dels Horts de l'església de Sant Pau del Camp.			CODI: 031/10	
Sector: A	Zona: Posterior Capçalera	Cala:	Àmbit:	Cotes
Definició: Estrat de terra marró.	Criteris de diferenciació:	Color: Marró		Mínima: 4,58
Superfície:	Fiabilitat estratigràfica:	Consistència: Compacta.		Màxima: 4,87
COMPONENTS	SEQÜÈNCIA FÍSICA	CROQUIS UBICACIÓ/ EXTENSIÓ	SEQ. ESTRATIGRÀFICA	
Geològics Sorres	Igual a:	 N	+ + + +	
	En contacte amb:			
	Se li adossa: 1011, 3033			
	S'adossa a:			
Orgànics	Cobert per: 100, 3010	+ + + +		
	Cobreix: 3035			
	Tallat per: 1014, 3034, 3061.			
Artificials Mortor de calç.	Talla:	+ + + +		
	Reomplert per:			
	Reomple:			
Descripció: Estrat de terra marró de matriu sorrenca. Relativament compacta. Presència de taques molt petites de carbons, mortor de calç, pedres aplanades de petites dimensions disposades horitzontalment respecte al terra i material constructiu molt dispersat.		Data d'actuació: 15 – 31 de març de 2010	Fitxa revisada per:	
Estat de conservació:		Responsable: Andrea Lages	Compr. de documentació: Fitxa Dibuix Foto <input type="checkbox"/> <input type="checkbox"/> <input type="checkbox"/>	








Procés d'excavació Manual.		Data inici:	Data fi:
Interpretació:			
Materials representatius:		Referència materials:	
		Fulls d'inventari núm.:	
Elements i criteris de datació:		Cronologia: S.XX	
Observacions:			
ARXIU			
plantes	seccions-alçats	fotografia	
núm.:	núm.:	Diapositives: B/ N: Color:	

FITXA D'UNITATS ESTRATIGRÀFIQUES				U.E.: 3006			
INTERVENCIÓ: Carrer Sant Pau, 99 – Jardins dels Horts de l'església de Sant Pau del Camp.			CODI: 031/10				
Sector: A	Zona: Posterior Capçalera	Cala: Rasa 3000.	Àmbit:	Cotes			
Definició: Estrat d'argiles	Criteris de diferenciació:	Color: Marró grisós molt fosc.		Mínima:			
Superfície:	Fiabilitat estratigràfica:	Consistència: Argilosa.		Màxima: 4,96			
COMPONENTS	SEQÜÈNCIA FÍSICA	CROQUIS UBICACIÓ/ EXTENSIÓ	SEQ. ESTRATIGRÀFICA				
Geològics Argiles.	Igual a:	 N	+	+	+	+	
	En contacte amb:						
	Se li adossa:						
	S'adossa a:						
Orgànics	Cobert per: 3007		+	+	+	+	
	Cobreix: 3002 (parcialment)						
	Tallat per: 1014						
Artificials	Talla:		+	+	+	+	
	Reomplert per:						
	Reomple:						
Descripció: Estrat de terra gris fosc de matriu argilosa.			Data d'actuació: 15 – 31 de març de 2010		Fitxa revisada per:		
Estat de conservació:			Responsable: Andrea Lages		Compr. de documentació:		
					Fitxa <input checked="" type="checkbox"/>	Dibuix <input type="checkbox"/>	Foto <input checked="" type="checkbox"/>

Procés d'excavació Manual.		Data inici:	Data fi:
Interpretació:			
Materials representatius:		Referència materials:	
		Fulls d'inventari núm.:	
Elements i criteris de datació:		Cronologia: S.XX	
Observacions:			
ARXIU			
plantes	seccions-alçats	fotografia	
núm.:	núm.:	Diapositives: B/ N: Color:	

FITXA D'UNITATS ESTRATIGRÀFIQUES				U.E.: 3007   
INTERVENCIÓ: Carrer Sant Pau, 99 – Jardins dels Horts de l'església de Sant Pau del Camp.			CODI: 031/10	
Sector: A	Zona: Posterior Capçalera	Cala: Rasa 3000.	Àmbit:	Cotes
Definició: Estrat d'anivellació de la superfície.	Criteris de diferenciació:	Color: Marró grisós.		Mínima: 4,98
Superfície:	Fiabilitat estratigràfica:	Consistència:		Màxima: 5,09
COMPONENTS	SEQÜÈNCIA FÍSICA	CROQUIS UBICACIÓ/ EXTENSIÓ	SEQ. ESTRATIGRÀFICA	
Geològics Sorres.	Igual a:	 N	+ + + +	
	En contacte amb:			
	Se li adossa:			
	S'adossa a:			
Orgànics	Cobert per: 100	+ + + +		
	Cobreix: 3002, 3003, 3006.			
	Tallat per: 1014			
Artificials Morter de calç.	Talla:	+ + + +		
	Reomplert per:			
	Reomple:			
Descripció: Estrat d'anivellació de la superfície, constituït per calç rosat de matriu sorrenca, abundant material constructiu, morter de calç blanc i taronja barrejat amb terra marró grisós de matriu també sorrenca. Presència abundant de ceràmica contemporània i moderna.			Data d'actuació: 15 – 31 de març de 2010	Fitxa revisada per:
Estat de conservació:			Responsable: Andrea Lages	Compr. de documentació: Fitxa  Dibuix  Foto 


Procés d'excavació Manual.		Data inici:	Data fi:
Interpretació: Estrat d'anivellació superficial constituït pel producte de l'enderroc de la rectoria.			
Materials representatius:		Referència materials: Fulls d'inventari núm.:	
Elements i criteris de datació:		Cronologia: S.XX	
Observacions:			
ARXIU			
plantes	seccions-alçats	fotografia	
núm.:	núm.:	Diapositives: B/ N: Color:	

FITXA D'UNITATS ESTRATIGRÀFIQUES				U.E.: 3008   
INTERVENCIÓ: Carrer Sant Pau, 99 – Jardins dels Horts de l'església de Sant Pau del Camp.			CODI: 031/10	
Sector: A	Zona: Posterior Capçalera	Cala: Rasa 3000.	Àmbit:	Cotes
Definició: Retall del nivell de formigó U.E. 3004.	Criteris de diferenciació:	Color:		Mínima:
Superfície:	Fiabilitat estratigràfica:	Consistència:		Màxima:
COMPONENTS	SEQÜÈNCIA FÍSICA	CROQUIS UBICACIÓ/ EXTENSIÓ	SEQ. ESTRATIGRÀFICA	
Geològics	Igual a:	 N	+ + + +	
	En contacte amb:			
	Se li adossa:			
	S'adossa a:			
Orgànics	Cobert per:	+ + + +		
	Cobreix:			
	Tallat per:			
Artificials	Talla: 3005, 3033, 3061	+ + + +		
	Reomplert per: 3004, 3053			
	Reomple:			
Descripció: Retall per aplicar el nivell de formigó U.E. 3004 i el seu tub de canalització U.E. 3053.			Data d'actuació: 15 – 31 de març de 2010.	Fitxa revisada per:
Estat de conservació:			Responsable: Andrea Lages.	Compr. de documentació: Fitxa  Dibuix  Foto 


Procés d'excavació		Data inici:	Data fi:
Interpretació:			
Materials representatius:		Referència materials:	
		Fulls d'inventari núm.:	
Elements i criteris de datació:		Cronologia: Segona meitat S.XX.	
Observacions:			
ARXIU			
plantes	seccions-alçats	fotografia	
núm.:	núm.:	Diapositives: B/ N: Color:	

FITXA D'UNITATS ESTRATIGRÀFIQUES				U.E.: 3009												
INTERVENCIÓ: Carrer Sant Pau, 99 – Jardins dels Horts de l'església de Sant Pau del Camp.			CODI: 031/10													
Sector: A	Zona: Posterior Capçalera	Cala: Rasa 3000.	Àmbit:	Cotes												
Definició: Estrat d'amortització.	Criteris de diferenciació:	Color: Marró.		Mínima:												
Superfície:	Fiabilitat estratigràfica:	Consistència: Solta.		Màxima: 4,89												
COMPONENTS	SEQÜÈNCIA FÍSICA	CROQUIS UBICACIÓ/ EXTENSIÓ	SEQ. ESTRATIGRÀFICA													
Geològics Llims.	Igual a:	 N	<table style="width: 100%; border-collapse: collapse;"> <tr> <td style="width: 25%; text-align: center;">+</td> <td style="width: 25%; text-align: center;">+</td> <td style="width: 25%; text-align: center;">+</td> <td style="width: 25%; text-align: center;">+</td> </tr> <tr> <td style="width: 25%; text-align: center;">+</td> <td style="width: 25%; text-align: center;">+</td> <td style="width: 25%; text-align: center;">+</td> <td style="width: 25%; text-align: center;">+</td> </tr> <tr> <td style="width: 25%; text-align: center;">+</td> <td style="width: 25%; text-align: center;">+</td> <td style="width: 25%; text-align: center;">+</td> <td style="width: 25%; text-align: center;">+</td> </tr> </table>		+	+	+	+	+	+	+	+	+	+	+	+
	+				+	+	+									
	+				+	+	+									
	+				+	+	+									
En contacte amb: 3002																
Se li adossa:																
S'adossa a: 3005																
Orgànics	Cobert per: 3010															
	Cobreix: 3035															
	Tallat per: 1014															
Artificials Morter de calç.	Talla:															
	Reomplert per:															
	Reomple:															
Descripció: Estrat de terra marró, de matriu llimosa. Amb presència de nòduls de morter ataronjat i blanc. Presència de material constructiu i ceràmic.			Data d'actuació: 15 – 31 de març de 2010													
Estat de conservació:			Fitxa revisada per:													
			Responsible: Andrea Lages													
			Compr. de documentació: <table style="width: 100%; border-collapse: collapse;"> <tr> <td style="width: 33%;">Fitxa <input checked="" type="checkbox"/></td> <td style="width: 33%;">Dibuix <input type="checkbox"/></td> <td style="width: 33%;">Foto <input checked="" type="checkbox"/></td> </tr> </table>		Fitxa <input checked="" type="checkbox"/>	Dibuix <input type="checkbox"/>	Foto <input checked="" type="checkbox"/>									
Fitxa <input checked="" type="checkbox"/>	Dibuix <input type="checkbox"/>	Foto <input checked="" type="checkbox"/>														


Procés d'excavació Manual.		Data inici:	Data fi:
Interpretació:			
Materials representatius:		Referència materials:	
		Fulls d'inventari núm.:	
Elements i criteris de datació:		Cronologia: S.XX.	
Observacions:			
ARXIU			
plantes	seccions-alçats	fotografia	
núm.:	núm.:	Diapositives: B/ N: Color:	

FITXA D'UNITATS ESTRATIGRÀFIQUES				U.E.: 3010
INTERVENCIÓ: Carrer Sant Pau, 99 – Jardins dels Horts de l'església de Sant Pau del Camp.			CODI: 031/10	
Sector: A	Zona: Posterior Capçalera	Cala: Rasa 3000.	Àmbit:	Cotes
Definició: Estrat superficial.	Criteris de diferenciació:	Color:		Mínima:
Superfície:	Fiabilitat estratigràfica:	Consistència:		Màxima: 5,08
COMPONENTS	SEQÜÈNCIA FÍSICA	CROQUIS UBICACIÓ/ EXTENSIÓ	SEQ. ESTRATIGRÀFICA	
Geològics	Igual a:	 N	+ + + +	
	En contacte amb:			
	Se li adossa:			
	S'adossa a:			
Orgànics	Cobert per:	+ + + +		
	Cobreix: 100, 3009			
	Tallat per:			
Artificials	Talla:	+ + + +		
	Reomplert per:			
	Reomple:			
Descripció: Nivell de formigó amb pedres que remata la rampa dels jardins de l'església de Sant Pau.		Data d'actuació: 15 – 31 de març de 2010	Fitxa revisada per:	
Estat de conservació:		Responsable: Andrea Lages	Compr. de documentació: Fitxa <input checked="" type="checkbox"/> Dibuix <input type="checkbox"/> Foto <input checked="" type="checkbox"/>	

Procés d'excavació Manual.		Data inici:	Data fi:
Interpretació:			
Materials representatius:		Referència materials:	
		Fulls d'inventari núm.:	
Elements i criteris de datació:		Cronologia: Segona meitat S.XX.	
Observacions:			
ARXIU			
plantes	seccions-alçats	fotografia	
núm.:	núm.:	Diapositives: B/ N: Color:	

FITXA D'UNITATS ESTRATIGRÀFIQUES				U.E.: 3011
INTERVENCIÓ: Carrer Sant Pau, 99 – Jardins dels Horts de l'església de Sant Pau del Camp.			CODI: 031/10	
Sector: B	Zona: Posterior Capçalera	Cala: Rasa 3000.	Àmbit:	Cotes
Definició: Estrat d'anivellació de la superfície.	Criteris de diferenciació:	Color: Marró gris fosc.		Mínima: 4,89
Superfície:	Fiabilitat estratigràfica:	Consistència: Solta.		Màxima: 4,94
COMPONENTS	SEQÜÈNCIA FÍSICA	CROQUIS UBICACIÓ/ EXTENSIÓ	SEQ. ESTRATIGRÀFICA	
Geològics Sorres.	Igual a:	 N	+ + + +	
	En contacte amb: 3023, 3070			
	Se li adossa:			
	S'adossa a:			
Orgànics	Cobert per: 100	+ + + +		
	Cobreix: 3016, 3019, 3025.			
	Tallat per: 3047			
Artificials Morter de calç.	Talla:	+ + + +		
	Reomplert per:			
	Reomple:			
Descripció: Estrat de morter de calç, petits nòduls de barro cuit (possiblement procedents de material constructiu), barrejats amb terra marró gris fosc de matriu sorrenca.			Data d'actuació: 15 – 31 de març de 2010	Fitxa revisada per:
Estat de conservació:			Responsable: Andrea Lages.	Compr. de documentació: Fitxa <input checked="" type="checkbox"/> Dibuix <input type="checkbox"/> Foto <input checked="" type="checkbox"/>


Procés d'excavació Manual.		Data inici:	Data fi:
Interpretació:			
Materials representatius:		Referència materials:	
		Fulls d'inventari núm.:	
Elements i criteris de datació:		Cronologia: S.XX.	
Observacions:			
ARXIU			
plantes	seccions-alçats	fotografia	
núm.:	núm.:	Diapositives: B/ N: Color:	

FITXA D'UNITATS ESTRATIGRÀFIQUES				U.E.:3012
INTERVENCIÓ: Carrer Sant Pau, 99 – Jardins dels Horts de l'església de Sant Pau del Camp.			CODI: 031/10	
Sector: B	Zona: Posterior Capçalera	Cala: Rasa 3000.	Àmbit:	Cotes
Definició: Mur de pedra.	Criteris de diferenciació:	Color:		Mínima:
Superfície:	Fiabilitat estratigràfica:	Consistència:		Màxima: 4,85
COMPONENTS	SEQÜÈNCIA FÍSICA	CROQUIS UBICACIÓ/ EXTENSIÓ	SEQ. ESTRATIGRÀFICA	
Geològics	Igual a:	 N	+ + + +	
	En contacte amb:			
	Se li adossa: 3013, 3014.			
	S'adossa a:			
Orgànics	Cobert per: 3025	+ + + +		
	Cobreix:			
	Tallat per: 3044			
Artificials	Talla:	+ + + +		
	Reomplert per:			
	Reomple:			
Descripció: Mur de parament de pedres mes o menys escairades lligades per morter ataronjat. La cara interior oest es presenta arrebossada. Orientació NE-SO. Amplada de 60 cm.			Data d'actuació: 15 – 31 de març de 2010	Fitxa revisada per:
Estat de conservació:			Responsable: Andrea Lages	Compr. de documentació: Fitxa <input checked="" type="checkbox"/> Dibuix <input type="checkbox"/> Foto <input checked="" type="checkbox"/>


Procés d'excavació Manual.		Data inici:	Data fi:
Interpretació: Mur pertanyent a un possible dipòsit U.E. 3052, també format pels murs U.E.'s 3013, 3028 i 3051.			
Materials representatius:		Referència materials: Fulls d'inventari núm.:	
Elements i criteris de datació:		Cronologia: S.XVIII	
Observacions:			
ARXIU			
plantes	seccions-alçats	fotografia	
núm.:	núm.:	Diapositives: B/ N: Color:	

FITXA D'UNITATS ESTRATIGRÀFIQUES				U.E.:3013		
INTERVENCIÓ: Carrer Sant Pau, 99 – Jardins dels Horts de l'església de Sant Pau del Camp.			CODI: 031/10			
Sector:	Zona: Posterior Capçalera	Cala: Rasa 3000.	Àmbit:	Cotes		
Definició: Mur de pedra.	Criteris de diferenciació:	Color:		Mínima:		
Superfície:	Fiabilitat estratigràfica:	Consistència:		Màxima: 4,93		
COMPONENTS	SEQÜÈNCIA FÍSICA	CROQUIS UBICACIÓ/ EXTENSIÓ	SEQ. ESTRATIGRÀFICA			
Geològics	Igual a: 3028	 N	+	+	+	+
	En contacte amb:					
	Se li adossa: 3029					
	S'adossa a: 3012					
Orgànics	Cobert per: 3025		+	+	+	+
	Cobreix:					
	Tallat per:					
Artificials	Talla:	+	+	+	+	
	Reomplert per:					
	Reomple:					
Descripció: Estructura de pedra (20 x 20 cm aprox.) de doble parament amb farciment de pedres irregulars i maons, lligats per morter amb terra de matriu sorrenca. Orientació NE-SO. Amplada de 60 cm.			Data d'actuació: 15 – 31 de març de 2010			
Estat de conservació:			Fitxa revisada per:			
			Responsable: Andrea Lages			
			Compr. de documentació: Fitxa <input checked="" type="checkbox"/> Dibuix <input type="checkbox"/> Foto <input checked="" type="checkbox"/>			

Procés d'excavació Manual.		Data inici:	Data fi:
Interpretació: Mur pertanyent a un possible dipòsit U.E. 3052, també format pels murs U.E.'s 3012, 3028 i 3051.			
Materials representatius:		Referència materials: Fulls d'inventari núm.:	
Elements i criteris de datació:		Cronologia: S.XVIII	
Observacions:			
ARXIU			
plantes	seccions-alçats	fotografia	
núm.:	núm.:	Diapositives: B/ N: Color:	

FITXA D'UNITATS ESTRATIGRÀFIQUES				U.E.:3014		
INTERVENCIÓ: Carrer Sant Pau, 99 – Jardins dels Horts de l'església de Sant Pau del Camp.			CODI: 031/10			
Sector: B	Zona: Posterior Capçalera	Cala: Rasa 3000.	Àmbit:	Cotes		
Definició: Claveguera.	Criteris de diferenciació:	Color:		Mínima:		
Superfície:	Fiabilitat estratigràfica:	Consistència:		Màxima: 4,81		
COMPONENTS	SEQÜÈNCIA FÍSICA	CROQUIS UBICACIÓ/ EXTENSIÓ	SEQ. ESTRATIGRÀFICA			
Geològics	Igual a:	 N	+	+	+	+
	En contacte amb:		+	+	+	+
	Se li adossa: 1011		+	+	+	+
	S'adossa a: 3021		+	+	+	+
Orgànics	Cobert per: 3055		+	+	+	+
	Cobreix:		+	+	+	+
	Tallat per:		+	+	+	+
Artificials	Talla:	+	+	+	+	
	Reomplert per: 3054	+	+	+	+	
	Reemple: 3044	+	+	+	+	
Descripció: Claveguera de formigó tapada per maons de 29 x 14 cm (U.E. 3055). Actualment fora de servei. Orientació SO-NE.			Data d'actuació: 15 – 31 de març de 2010		Fitxa revisada per:	
Estat de conservació:			Responsable: Andrea Lages		Compr. de documentació: Fitxa <input checked="" type="checkbox"/> Dibuix <input type="checkbox"/> Foto <input checked="" type="checkbox"/>	


Procés d'excavació Manual.		Data inici:	Data fi:
Interpretació:			
Materials representatius:		Referència materials:	
		Fulls d'inventari núm.:	
Elements i criteris de datació:		Cronologia: S.XX.	
Observacions:			
ARXIU			
plantes	seccions-alçats	fotografia	
núm.:	núm.:	Diapositives: B/ N: Color:	

FITXA D'UNITATS ESTRATIGRÀFIQUES				U.E.:3015
INTERVENCIÓ: Carrer Sant Pau, 99 – Jardins dels Horts de l'església de Sant Pau del Camp.			CODI: 031/10	
Sector: A	Zona: Posterior Capçalera	Cala: Rasa 3000.	Àmbit:	Cotes
Definició: Mur.	Criteris de diferenciació:	Color:	Mínima:	
Superfície:	Fiabilitat estratigràfica:	Consistència:	Màxima: 4,59/4,62	
COMPONENTS	SEQÜÈNCIA FÍSICA	CROQUIS UBICACIÓ/ EXTENSIÓ	SEQ. ESTRATIGRÀFICA	
Geològics	Igual a:	 N	+	
	En contacte amb:			
	Se li adossa: 3035, 3037.		+	
	S'adossa a:			
Orgànics	Cobert per: 3009		+	
	Cobreix:		+	
	Tallat per: 3034			
Artificials	Talla:		+	
	Reomplert per:		+	
	Reomple: 3066			
Descripció: Estructura de pedres de paredat sense escairar i maons lligats per abundant morter de calç ataronjat. Amplada: 60 cm. Orientació NE-SO			Data d'actuació: 15 – 31 de març de 2010	Fitxa revisada per:
Estat de conservació:			Responsable: Andrea Lages	Compr. de documentació: Fitxa <input checked="" type="checkbox"/> Dibuix <input type="checkbox"/> Foto <input checked="" type="checkbox"/>

Procés d'excavació Manual.		Data inici:	Data fi:
Interpretació: Mur molt probablement pertanyent a l'antiga rectoria del monestir de Sant Pau. Més específicament a la zona de la bodega.			
Materials representatius:		Referència materials: Fulls d'inventari núm.:	
Elements i criteris de datació:		Cronologia: S-XVIII	
Observacions:			
ARXIU			
plantes	seccions-alçats	fotografia	
núm.:	núm.:	Diapositives: B/ N: Color:	

FITXA D'UNITATS ESTRATIGRÀFIQUES				U.E.:3016
INTERVENCIÓ: Carrer Sant Pau, 99 – Jardins dels Horts de l'església de Sant Pau del Camp.			CODI: 031/10	
Sector: B	Zona: Posterior Capçalera	Cala: Rasa 3000.	Àmbit:	Cotes
Definició: Estrat d'anivellació de la superfície.	Criteris de diferenciació:	Color: Marró grisós fosc.		Mínima: 4,71
Superfície:	Fiabilitat estratigràfica:	Consistència: Solta.		Màxima: 4,89
COMPONENTS	SEQÜÈNCIA FÍSICA	CROQUIS UBICACIÓ/ EXTENSIÓ	SEQ. ESTRATIGRÀFICA	
Geològics Sorres.	Igual a:	 N	+ + + +	
	En contacte amb: 3023, 3025			
	Se li adossa: 3019			
	S'adossa a:			
Orgànics Carbons.	Cobert per: 3011	+ + + +		
	Cobreix: 3024, 3027			
	Tallat per: 3047			
Artificials Morter.	Talla:	+ + + +		
	Reomplert per:			
	Reomple:			
Descripció: Estrat marró grisós fosc, de matriu sorrenca, amb petites taques de morter, carbons i material constructiu abundant. Presència de molt material ceràmic contemporani.		Data d'actuació: 15 – 31 de març de 2010	Fitxa revisada per:	
Estat de conservació:		Responsable: Andrea Lages	Compr. de documentació: Fitxa <input checked="" type="checkbox"/> Dibuix <input type="checkbox"/> Foto <input checked="" type="checkbox"/>	

Procés d'excavació Manual.		Data inici:	Data fi:
Interpretació:			
Materials representatius:		Referència materials:	
		Fulls d'inventari núm.:	
Elements i criteris de datació:		Cronologia: S.XX	
Observacions:			
ARXIU			
plantes	seccions-alçats	fotografia	
núm.:	núm.:	Diapositives: B/ N: Color:	

FITXA D'UNITATS ESTRATIGRÀFIQUES				U.E.:3017		
INTERVENCIÓ: Carrer Sant Pau, 99 – Jardins dels Horts de l'església de Sant Pau del Camp.			CODI: 031/10			
Sector: B	Zona: Posterior Capçalera	Cala: Rasa 3000.	Àmbit:	Cotes		
Definició: Estrat.	Criteris de diferenciació:	Color: Marró.		Mínima: 4,46		
Superfície:	Fiabilitat estratigràfica:	Consistència: Solta.		Màxima: 4,76		
COMPONENTS	SEQÜÈNCIA FÍSICA	CROQUIS UBICACIÓ/ EXTENSIÓ	SEQ. ESTRATIGRÀFICA			
Geològics Sorres.	Igual a:	 N	+	+	+	+
	En contacte amb:					
	Se li adossa: 3018					
	S'adossa a:					
Orgànics Carbons.	Cobert per: 100		+	+	+	+
	Cobreix: 3021					
	Tallat per:					
Artificials Morter de calç.	Talla:		+	+	+	+
	Reomplert per:					
	Reomple:					
Descripció: Estrat de terra marró de matriu sorrenca, amb taques de carbó i petits nòduls de morter de calç blanc i taronja.			Data d'actuació: 15 – 31 de març de 2010		Fitxa revisada per:	
Estat de conservació:			Responsable: Andrea Lages		Compr. de documentació: Fitxa <input checked="" type="checkbox"/> Dibuix <input type="checkbox"/> Foto <input checked="" type="checkbox"/>	


Procés d'excavació Manual.		Data inici:	Data fi:
Interpretació:			
Materials representatius:		Referència materials:	
		Fulls d'inventari núm.:	
Elements i criteris de datació: Ceràmic.		Cronologia: S.XVIII	
Observacions:			
ARXIU			
plantes	seccions-alçats	fotografia	
núm.:	núm.:	Diapositives: B/ N: Color:	

FITXA D'UNITATS ESTRATIGRÀFIQUES				U.E.:3018		
INTERVENCIÓ: Carrer Sant Pau, 99 – Jardins dels Horts de l'església de Sant Pau del Camp.			CODI: 031/10			
Sector: B	Zona: Posterior Capçalera	Cala: Rasa 3000.	Àmbit:	Cotes		
Definició: Estrat d'enderroc.	Criteris de diferenciació:	Color: Marró.		Mínima: 4,46		
Superfície:	Fiabilitat estratigràfica:	Consistència: Solta.		Màxima: 4,83		
COMPONENTS	SEQÜÈNCIA FÍSICA	CROQUIS UBICACIÓ/ EXTENSIÓ	SEQ. ESTRATIGRÀFICA			
Geològics Sorres.	Igual a:	 N	+	+	+	+
	En contacte amb:					
	Se li adossa:					
	S'adossa a: 3017					
Orgànics	Cobert per: 100		+	+	+	+
	Cobreix: 3021					
	Tallat per: 1000					
Artificials Morter de calç.	Talla:		+	+	+	+
	Reomplert per:					
	Reomple:					
Descripció: Estrat de terra marró, solta, de matriu sorrenca, amb forta presència de nòduls de morter de calç blanc i ataronjat. Presència de pedres de dimensió mitjana.			Data d'actuació: 15 – 31 de març de 2010		Fitxa revisada per:	
Estat de conservació:			Responsable: Andrea Lages		Compr. de documentació: Fitxa <input checked="" type="checkbox"/> Dibuix <input type="checkbox"/> Foto <input checked="" type="checkbox"/>	

Procés d'excavació Manual.		Data inici:	Data fi:
Interpretació:			
Materials representatius:		Referència materials:	
		Fulls d'inventari núm.:	
Elements i criteris de datació:		Cronologia: S.XVIII	
Observacions:			
ARXIU			
plantes	seccions-alçats	fotografia	
núm.:	núm.:	Diapositives: B/ N: Color:	

FITXA D'UNITATS ESTRATIGRÀFIQUES				U.E.:3019
INTERVENCIÓ: Carrer Sant Pau, 99 – Jardins dels Horts de l'església de Sant Pau del Camp.			CODI: 031/10	
Sector: B	Zona: Posterior Capçalera	Cala: Rasa 3000.	Àmbit:	Cotes
Definició: Estrat de farciment de la rasa U.E. 3047.	Criteris de diferenciació:	Color: Marró molt fosc.		Mínima: 4,56
Superfície:	Fiabilitat estratigràfica:	Consistència:		Màxima: 4,71
COMPONENTS	SEQÜÈNCIA FÍSICA	CROQUIS UBICACIÓ/ EXTENSIÓ	SEQ. ESTRATIGRÀFICA	
Geològics Llims.	Igual a:	 N	+ + + +	
	En contacte amb:			
	Se li adossa:			
	S'adossa a: 3016, 3023, 3024			
Orgànics	Cobert per: 100	+ + + +		
	Cobreix: 3026			
	Tallat per:			
Artificials	Talla:	+ + + +		
	Reomplert per:			
	Reomple: 3047			
Descripció: Estrat de farciment de la rasa U.E. 3047. Es caracteritza per terra marró molt fosc de matriu llimós. Presència de material constructiu, material osteològic i una barreja de ceràmica moderna i contemporània.		Data d'actuació: 15 – 31 de març de 2010	Fitxa revisada per:	
Estat de conservació:		Responsable: Andrea Lages	Compr. de documentació: Fitxa <input checked="" type="checkbox"/> Dibuix <input type="checkbox"/> Foto <input checked="" type="checkbox"/>	


Procés d'excavació Manual.		Data inici:	Data fi:
Interpretació:			
Materials representatius:		Referència materials:	
		Fulls d'inventari núm.:	
Elements i criteris de datació:		Cronologia: S.XX	
Observacions:			
ARXIU			
plantes	seccions-alçats	fotografia	
núm.:	núm.:	Diapositives: B/ N: Color:	

FITXA D'UNITATS ESTRATIGRÀFIQUES				U.E.:3020		
INTERVENCIÓ: Carrer Sant Pau, 99 – Jardins dels Horts de l'església de Sant Pau del Camp.			CODI: 031/10			
Sector: A	Zona: Posterior Capçalera	Cala: Rasa 3000.	Àmbit:	Cotes		
Definició: Mur.	Criteris de diferenciació:	Color:	Mínima:			
Superfície:	Fiabilitat estratigràfica:	Consistència:	Màxima: 4,66/4,69			
COMPONENTS	SEQÜÈNCIA FÍSICA	CROQUIS UBICACIÓ/ EXTENSIÓ	SEQ. ESTRATIGRÀFICA			
Geològics	Igual a:	 N	+	+	+	+
	En contacte amb:					
	Se li adossa: 3059, 3065.					
	S'adossa a:					
Orgànics	Cobert per: 3002		+	+	+	+
	Cobreix:					
	Tallat per:					
Artificials	Talla:		+	+	+	+
	Reomplert per:					
	Reomple: 3063					
Descripció: Estructura de pedres lligades per morter de calç blanc. Té 60 cm d'ample i 22 cm visibles d'alçada. Orientació NE-SO.			Data d'actuació: 15 – 31 de març de 2010		Fitxa revisada per:	
Estat de conservació:			Responsable: Andrea Lages		Compr. de documentació: Fitxa <input checked="" type="checkbox"/> Dibuix <input type="checkbox"/> Foto <input checked="" type="checkbox"/>	


Procés d'excavació Manual.		Data inici:	Data fi:
Interpretació:			
Materials representatius:		Referència materials:	
		Fulls d'inventari núm.:	
Elements i criteris de datació:		Cronologia:	
Observacions:			
ARXIU			
plantes	seccions-alçats	fotografia	
núm.:	núm.:	Diapositives: B/ N: Color:	

FITXA D'UNITATS ESTRATIGRÀFIQUES				U.E.:3021
INTERVENCIÓ: Carrer Sant Pau, 99 – Jardins dels Horts de l'església de Sant Pau del Camp.			CODI: 031/10	
Sector: B	Zona: Posterior Capçalera	Cala: Rasa 3000.	Àmbit:	Cotes
Definició: Estrat.	Criteris de diferenciació:	Color: Marró		Mínima:
Superfície:	Fiabilitat estratigràfica:	Consistència: Solta.		Màxima: 4,46
COMPONENTS	SEQÜÈNCIA FÍSICA	CROQUIS UBICACIÓ/ EXTENSIÓ	SEQ. ESTRATIGRÀFICA	
Geològics	Igual a:	 N	+ + + +	
	En contacte amb:			
	Se li adossa:			
	S'adossa a:			
Orgànics	Cobert per: 3017, 1018		+ + + +	
	Cobreix: 3036			
	Tallat per: 1000, 3044			
Artificials	Talla:	+ + + +		
	Reomplert per:			
	Reomple:			
Descripció: Estrat de terra marró, solta, de matriu llimosa, amb presència abundant de material ceràmic, material osteològic i pedres llaurades toscament.			Data d'actuació: 15 – 31 de març de 2010	Fitxa revisada per:
Estat de conservació:			Responsable: Andrea Lages	Compr. de documentació: Fitxa <input checked="" type="checkbox"/> Dibuix <input type="checkbox"/> Foto <input checked="" type="checkbox"/>


Procés d'excavació Manual.		Data inici:	Data fi:
Interpretació:			
Materials representatius:		Referència materials:	
		Fulls d'inventari núm.:	
Elements i criteris de datació: Ceràmic.		Cronologia: XVIII	
Observacions: En aquest estrat es van recuperar nombrosos fragments de catúfols i poals, podent això estar relacionat amb la presència d'un pou u dipòsit, que en aquest cas, tenim just al costat (U.E 3052). De totes formes no seria improbable trobar aquest tipus de recipient en una zona associada amb horts i jardins.			
ARXIU			
plantes	seccions-alçats	fotografia	
núm.:	núm.:	Diapositives: B/ N: Color:	

FITXA D'UNITATS ESTRATIGRÀFIQUES				U.E.:3023
INTERVENCIÓ: Carrer Sant Pau, 99 – Jardins dels Horts de l'església de Sant Pau del Camp.			CODI: 031/10	
Sector: B	Zona: Posterior Capçalera	Cala: Rasa 3000.	Àmbit:	Cotes
Definició: Estrat d'enderroc.	Criteris de diferenciació:	Color: Marró grisós molt fosc.		Mínima: 4,71
Superfície:	Fiabilitat estratigràfica:	Consistència:		Màxima: 4,94
COMPONENTS	SEQÜÈNCIA FÍSICA	CROQUIS UBICACIÓ/ EXTENSIÓ	SEQ. ESTRATIGRÀFICA	
Geològics Sorres.	Igual a:	 N	+ + + +	
	En contacte amb: 3016			
	Se li adossa: 3011			
	S'adossa a:			
Orgànics	Cobert per: 100	+ + + +		
	Cobreix: 3024, 3030, 3027, 3028.			
	Tallat per: 1014, 3046			
Artificials	Talla:	+ + + +		
	Reomplert per:			
	Reomple:			
Descripció: Estrat de terra marró grisós molt fosc, de matriu sorrenca, solta i amb presència abundant de material constructiu.			Data d'actuació: 15 – 31 de març de 2010	Fitxa revisada per:
Estat de conservació:			Responsable: Andrea Lages	Compr. de documentació: Fitxa <input checked="" type="checkbox"/> Dibuix <input type="checkbox"/> Foto <input checked="" type="checkbox"/>


Procés d'excavació Manual.		Data inici:	Data fi:
Interpretació: Estrat que possiblement estigués relacionat amb l'enderrocament de la rectoria.			
Materials representatius:		Referència materials:	
		Fulls d'inventari núm.:	
Elements i criteris de datació: Estratigràfic.		Cronologia: S.XX	
Observacions:			
ARXIU			
plantes		seccions-alçats	
núm.:		núm.:	
		Diapositives: B/ N: Color:	

FITXA D'UNITATS ESTRATIGRÀFIQUES				U.E.:3024
INTERVENCIÓ: Carrer Sant Pau, 99 – Jardins dels Horts de l'església de Sant Pau del Camp.			CODI: 031/10	
Sector: B	Zona: Posterior Capçalera	Cala: Rasa 3000.	Àmbit:	Cotes
Definició: Estrat de farciment.	Criteris de diferenciació:	Color: Negre.		Mínima:
Superfície:	Fiabilitat estratigràfica:	Consistència:		Màxima: 4,71
COMPONENTS	SEQÜÈNCIA FÍSICA	CROQUIS UBICACIÓ/ EXTENSIÓ	SEQ. ESTRATIGRÀFICA	
Geològics Sorres	Igual a:	 N	+ + + +	
	En contacte amb:			
	Se li adossa: 3019			
	S'adossa a:			
Orgànics	Cobert per: 3016, 3025		+ + + +	
	Cobreix: 3026, 3027, 3050.			
	Tallat per: 3047			
Artificials	Talla:	+ + + +		
	Reomplert per:			
	Reomple:			
Descripció: Estrat de farciment de terra negra, orgànica, de matriu sorrenca, amb presència de abundant material constructiu, vidres, plàstics i material ceràmic contemporani, modern i medieval.			Data d'actuació: 15 – 31 de març de 2010	Fitxa revisada per:
Estat de conservació:			Responsable: Andrea Lages	Compr. de documentació: Fitxa <input checked="" type="checkbox"/> Dibuix <input type="checkbox"/> Foto <input checked="" type="checkbox"/>


Procés d'excavació Manual.		Data inici:	Data fi:
Interpretació:			
Materials representatius:		Referència materials:	
		Fulls d'inventari núm.:	
Elements i criteris de datació:		Cronologia: S.XX	
Observacions:			
ARXIU			
plantes	seccions-alçats	fotografia	
núm.:	núm.:	Diapositives: B/ N: Color:	

FITXA D'UNITATS ESTRATIGRÀFIQUES				U.E.:3025												
INTERVENCIÓ: Carrer Sant Pau, 99 – Jardins dels Horts de l'església de Sant Pau del Camp.			CODI: 031/10													
Sector:	Zona: Posterior Capçalera	Cala: Rasa 3000.	Àmbit:	Cotes												
Definició: Estrat d'amortització.	Criteris de diferenciació:	Color: Marró.		Mínima:												
Superfície:	Fiabilitat estratigràfica:	Consistència:		Màxima: 4,87												
COMPONENTS	SEQÜÈNCIA FÍSICA	CROQUIS UBICACIÓ/ EXTENSIÓ	SEQ. ESTRATIGRÀFICA													
Geològics	Igual a:	 N	<table style="width: 100%; border-collapse: collapse;"> <tr> <td style="width: 25%; text-align: center;">+</td> <td style="width: 25%; text-align: center;">+</td> <td style="width: 25%; text-align: center;">+</td> <td style="width: 25%; text-align: center;">+</td> </tr> <tr> <td style="width: 25%; text-align: center;">+</td> <td style="width: 25%; text-align: center;">+</td> <td style="width: 25%; text-align: center;">+</td> <td style="width: 25%; text-align: center;">+</td> </tr> <tr> <td style="width: 25%; text-align: center;">+</td> <td style="width: 25%; text-align: center;">+</td> <td style="width: 25%; text-align: center;">+</td> <td style="width: 25%; text-align: center;">+</td> </tr> </table>		+	+	+	+	+	+	+	+	+	+	+	+
	+				+	+	+									
	+				+	+	+									
	+				+	+	+									
En contacte amb: 3016																
Se li adossa: 1011																
S'adossa a: 3013																
Orgànics	Cobert per: 100, 3011															
	Cobreix: 3024, 3027, 3028, 3029															
	Tallat per:															
Artificials	Talla:															
	Reomplert per:															
	Reemple:															
Descripció: Estrat d'amortització de terra marró amb taques de carbó i morter de calç. Presència de material constructiu.		Data d'actuació: 15 – 31 de març de 2010	Fitxa revisada per:													
Estat de conservació:		Responsable: Andrea Lages	Compr. de documentació: <table style="width: 100%; border-collapse: collapse;"> <tr> <td style="width: 33%;">Fitxa <input checked="" type="checkbox"/></td> <td style="width: 33%;">Dibuix <input type="checkbox"/></td> <td style="width: 33%;">Foto <input checked="" type="checkbox"/></td> </tr> </table>		Fitxa <input checked="" type="checkbox"/>	Dibuix <input type="checkbox"/>	Foto <input checked="" type="checkbox"/>									
Fitxa <input checked="" type="checkbox"/>	Dibuix <input type="checkbox"/>	Foto <input checked="" type="checkbox"/>														

Procés d'excavació Manual.		Data inici:	Data fi:
Interpretació:			
Materials representatius:		Referència materials:	
		Fulls d'inventari núm.:	
Elements i criteris de datació:		Cronologia:	
Observacions:			
ARXIU			
plantes	seccions-alçats	fotografia	
núm.:	núm.:	Diapositives: B/ N: Color:	

FITXA D'UNITATS ESTRATIGRÀFIQUES				U.E.:3026
INTERVENCIÓ: Carrer Sant Pau, 99 – Jardins dels Horts de l'església de Sant Pau del Camp.			CODI: 031/10	
Sector: B	Zona: Posterior Capçalera	Cala: Rasa 3000.	Àmbit:	Cotes
Definició: Estrat.	Criteris de diferenciació:	Color: Marró molt fosc.		Mínima:
Superfície:	Fiabilitat estratigràfica:	Consistència:		Màxima: 4,50
COMPONENTS	SEQÜÈNCIA FÍSICA	CROQUIS UBICACIÓ/ EXTENSIÓ	SEQ. ESTRATIGRÀFICA	
Geològics	Igual a:	 N	+ + + +	
	En contacte amb:			
	Se li adossa: 3027			
	S'adossa a: 3038			
Orgànics	Cobert per: 3024		+ + + +	
	Cobreix:			
	Tallat per:			
Artificials	Talla:	+ + + +		
	Reomplert per:			
	Reomple:			
Descripció: Estrat de terra marró molt fosc, de matriu sorrenc, compacta. Presència de taques de carbó i calç.			Data d'actuació: 15 – 31 de març de 2010	Fitxa revisada per:
Estat de conservació:			Responsable: Andrea Lages	Compr. de documentació: Fitxa <input checked="" type="checkbox"/> Dibuix <input type="checkbox"/> Foto <input checked="" type="checkbox"/>


Procés d'excavació Per excavar.		Data inici:	Data fi:
Interpretació:			
Materials representatius:		Referència materials:	
		Fulls d'inventari núm.:	
Elements i criteris de datació:		Cronologia:	
Observacions:			
ARXIU			
plantes	seccions-alçats	fotografia	
núm.:	núm.:	Diapositives: B/ N: Color:	

FITXA D'UNITATS ESTRATIGRÀFIQUES				U.E.:3027
INTERVENCIÓ: Carrer Sant Pau, 99 – Jardins dels Horts de l'església de Sant Pau del Camp.			CODI: 031/10	
Sector: B	Zona: Posterior Capçalera	Cala: Rasa 3000.	Àmbit:	Cotes
Definició: Estructura de canalització d'aigües.	Criteris de diferenciació:	Color:		Mínima: 4,56
Superfície:	Fiabilitat estratigràfica:	Consistència:		Màxima: 4,95
COMPONENTS	SEQÜÈNCIA FÍSICA	CROQUIS UBICACIÓ/ EXTENSIÓ	SEQ. ESTRATIGRÀFICA	
Geològics	Igual a:	 N	+ + + +	
	En contacte amb:			
	Se li adossa: 3050			
	S'adossa a: 3026, 3028.			
Orgànics	Cobert per: 3016, 3023, 3024, 3025, 3030.	+ + + +		
	Cobreix:			
	Tallat per: 3056			
Artificials	Talla:	+ + + +		
	Reomplert per:			
	Reomple:			
Descripció: Estructura de pedres de paredat i maons lligats per abundant morter de calç ataronjat. Al seu interior es pot observar que passa una canonada de ceràmica amb vidriat intern (U.E. 3050), que per aquest motiu i per fet de ser tan estret, serviria per canalitzar aigües netes. Orientació E-O.		Data d'actuació: 15 – 31 de març de 2010		Fitxa revisada per:
Estat de conservació:		Responsable: Andrea Lages		Compr. de documentació: Fitxa Dibuix Foto <input checked="" type="checkbox"/> <input type="checkbox"/> <input checked="" type="checkbox"/>


Procés d'excavació Manual.		Data inici:	Data fi:
Interpretació: Estructura de canalització d'aigües, possiblement relacionada amb el dipòsit U.E. 3052. Donada la pendent descendent que pren la el seu tub de conducció d'aigües U.E. 3050, a la zona de contacte amb el dipòsit, es pot deduir que les aigües s'encaminarien des del dipòsit fins a la canonada U.E. 3050.			
Materials representatius:		Referència materials:	
		Fulls d'inventari núm.:	
Elements i criteris de datació: Ceràmic i estratigràfic.		Cronologia: S.XVIII.	
Observacions:			
ARXIU			
plantes	seccions-alçats	fotografia	
núm.:	núm.:	Diapositives: B/ N: Color:	

<i>FITXA D'UNITATS ESTRATIGRÀFIQUES</i>				U.E.:3028		
<i>INTERVENCIÓ: Carrer Sant Pau, 99 – Jardins dels Horts de l'església de Sant Pau del Camp.</i>			<i>CODI: 031/10</i>			
Sector: B	Zona: Posterior Capçalera	Cala: Rasa 3000.	Àmbit:	Cotes		
Definició: Mur.	Criteris de diferenciació:	Color:		Mínima:		
Superfície:	Fiabilitat estratigràfica:	Consistència:		Màxima: 4,83/4,84		
COMPONENTS	SEQÜÈNCIA FÍSICA	CROQUIS UBICACIÓ/ EXTENSIÓ	SEQ. ESTRATIGRÀFICA			
Geològics	Igual a: 3013	 N	+	+	+	+
	En contacte amb:		+	+	+	+
	Se li adossa: 3027, 3029, 3051.		+	+	+	+
	S'adossa a:		+	+	+	+
Orgànics	Cobert per: 3025		+	+	+	+
	Cobreix:		+	+	+	+
	Tallat per:		+	+	+	+
Artificials	Talla:	+	+	+	+	
	Reomplert per:	+	+	+	+	
	Reomple:	+	+	+	+	
Descripció: Mur de pedres de 20 x 20 cm aprox. de doble parament amb farciment de pedres irregulars i maons, lligats per morter de calç amb terra de matriu sorrenca. La cara interior est es presenta arrebossada. Orientació SO-NE			Data d'actuació: 15 – 31 de març de 2010		Fitxa revisada per:	
Estat de conservació:			Responsable: Andrea Lages		Compr. de documentació: Fitxa <input checked="" type="checkbox"/> Dibuix <input type="checkbox"/> Foto <input checked="" type="checkbox"/>	


Procés d'excavació Manual.		Data inici:	Data fi:
Interpretació: Mur pertanyent a un dipòsit U.E. 3052.			
Materials representatius:		Referència materials:	
		Fulls d'inventari núm.:	
Elements i criteris de datació:		Cronologia:	
Observacions: Se li adossa un altre mur (U.E. 3051). El mur U.E. 3013 també formaria part d'aquest dipòsit podent ser un esglaó o mur afegit posteriorment, per tal d'accedir al dipòsit o reduir les seves dimensions.			
ARXIU			
plantes	seccions-alçats	fotografia	
núm.:	núm.:	Diapositives: B/ N: Color:	

FITXA D'UNITATS ESTRATIGRÀFIQUES				U.E.:3029
INTERVENCIÓ: Carrer Sant Pau, 99 – Jardins dels Horts de l'església de Sant Pau del Camp.			CODI: 031/10	
Sector: B	Zona: Posterior Capçalera	Cala: Rasa 3000.	Àmbit:	Cotes
Definició: Estrat de rebliment del dipòsit U.E. 3052.	Criteris de diferenciació:	Color: Marró.		Mínima:
Superfície:	Fiabilitat estratigràfica:	Consistència:		Màxima: 4,91
COMPONENTS	SEQÜÈNCIA FÍSICA	CROQUIS UBICACIÓ/ EXTENSIÓ	SEQ. ESTRATIGRÀFICA	
Geològics Pedres. Sorres.	Igual a:	 N	+ + + +	
	En contacte amb:			
	Se li adossa:			
	S'adossa a: 3013, 3028, 3051.			
Orgànics	Cobert per: 3025	+ + + +		
	Cobreix:			
	Tallat per:			
Artificials Morter de calç.	Talla:	+ + + +		
	Reomplert per:			
	Reomple:			
Descripció: Estrat de rebliment de terra marró de matriu sorrenca. Presència de pedres, material constructiu i ceràmic abundant. Morter de calç.			Data d'actuació: 15 – 31 de març de 2010	Fitxa revisada per:
Estat de conservació:			Responsable: Andrea Lages	Compr. de documentació: Fitxa <input checked="" type="checkbox"/> Dibuix <input type="checkbox"/> Foto <input checked="" type="checkbox"/>


Procés d'excavació Per excavar.		Data inici:	Data fi:
Interpretació:			
Materials representatius:		Referència materials:	
		Fulls d'inventari núm.:	
Elements i criteris de datació:		Cronologia: S.XVIII – XX.	
Observacions:			
ARXIU			
plantes	seccions-alçats	fotografia	
núm.:	núm.:	Diapositives: B/ N: Color:	

FITXA D'UNITATS ESTRATIGRÀFIQUES				U.E.:3030												
INTERVENCIÓ: Carrer Sant Pau, 99 – Jardins dels Horts de l'església de Sant Pau del Camp.			CODI: 031/10													
Sector: B	Zona: Posterior Capçalera	Cala: Rasa 3000.	Àmbit:	Cotes												
Definició: Estrat.	Criteris de diferenciació:	Color: Marró fosc.		Mínima:												
Superfície:	Fiabilitat estratigràfica:	Consistència:		Màxima: 4,80												
COMPONENTS	SEQÜÈNCIA FÍSICA	CROQUIS UBICACIÓ/ EXTENSIÓ	SEQ. ESTRATIGRÀFICA													
Geològics	Igual a:	 N	<table style="width: 100%; border-collapse: collapse;"> <tr> <td style="width: 25%; text-align: center;">+</td> <td style="width: 25%; text-align: center;">+</td> <td style="width: 25%; text-align: center;">+</td> <td style="width: 25%; text-align: center;">+</td> </tr> <tr> <td style="width: 25%; text-align: center;">+</td> <td style="width: 25%; text-align: center;">+</td> <td style="width: 25%; text-align: center;">+</td> <td style="width: 25%; text-align: center;">+</td> </tr> <tr> <td style="width: 25%; text-align: center;">+</td> <td style="width: 25%; text-align: center;">+</td> <td style="width: 25%; text-align: center;">+</td> <td style="width: 25%; text-align: center;">+</td> </tr> </table>		+	+	+	+	+	+	+	+	+	+	+	+
	+				+	+	+									
	+				+	+	+									
	+				+	+	+									
En contacte amb:																
Se li adossa: 3024																
S'adossa a: 3038																
Orgànics	Cobert per: 3023															
	Cobreix: 3027															
	Tallat per:															
Artificials	Talla:	<table style="width: 100%; border-collapse: collapse;"> <tr> <td style="width: 25%; text-align: center;">+</td> <td style="width: 25%; text-align: center;">+</td> <td style="width: 25%; text-align: center;">+</td> <td style="width: 25%; text-align: center;">+</td> </tr> </table>		+	+	+	+									
+	+			+	+											
	Reomplert per:															
	Reomple:															
Descripció: Estrat de terra marró fosc de matriu sorrenca, compacta, amb pedretes, material ceràmic i osteològic.		Data d'actuació: 15 – 31 de març de 2010	Fitxa revisada per:													
Estat de conservació:		Responsable: Andrea Lages	Compr. de documentació: <table style="width: 100%; border-collapse: collapse;"> <tr> <td style="width: 33%; text-align: center;">Fitxa <input checked="" type="checkbox"/></td> <td style="width: 33%; text-align: center;">Dibuix <input type="checkbox"/></td> <td style="width: 33%; text-align: center;">Foto <input checked="" type="checkbox"/></td> </tr> </table>		Fitxa <input checked="" type="checkbox"/>	Dibuix <input type="checkbox"/>	Foto <input checked="" type="checkbox"/>									
Fitxa <input checked="" type="checkbox"/>	Dibuix <input type="checkbox"/>	Foto <input checked="" type="checkbox"/>														


Procés d'excavació Manual.		Data inici:	Data fi:
Interpretació:			
Materials representatius:		Referència materials:	
		Fulls d'inventari núm.:	
Elements i criteris de datació: Ceràmic i estratigràfic.		Cronologia: S-XVIII	
Observacions:			
ARXIU			
plantes	seccions-alçats	fotografia	
núm.:	núm.:	Diapositives: B/ N: Color:	

FITXA D'UNITATS ESTRATIGRÀFIQUES				U.E.:3031		
INTERVENCIÓ: Carrer Sant Pau, 99 – Jardins dels Horts de l'església de Sant Pau del Camp.			CODI: 031/10			
Sector: A	Zona: Posterior Capçalera	Cala: Rasa 3000.	Àmbit:	Cotes		
Definició: Crani humà.	Criteris de diferenciació:	Color:		Mínima:		
Superfície:	Fiabilitat estratigràfica:	Consistència:		Màxima: 4,46		
COMPONENTS	SEQÜÈNCIA FÍSICA	CROQUIS UBICACIÓ/ EXTENSIÓ	SEQ. ESTRATIGRÀFICA			
Geològics	Igual a:	 N	+	+	+	+
	En contacte amb:					
	Se li adossa:					
	S'adossa a:					
Orgànics	Cobert per: 3036		+	+	+	+
	Cobreix:					
	Tallat per:					
Artificials	Talla:		+	+	+	+
	Reomplert per:					
	Reomple:					
Descripció: Crani humà. Cap posicionat lateralment cap al est. Possible orientació de l'esquelet: SO-NE.			Data d'actuació: 15 – 31 de març de 2010		Fitxa revisada per:	
Estat de conservació: Bo.			Responsable: Andrea Lages		Compr. de documentació: Fitxa <input checked="" type="checkbox"/> Dibuix <input type="checkbox"/> Foto <input checked="" type="checkbox"/>	


Procés d'excavació No s'ha excavat.		Data inici:	Data fi:
Interpretació:			
Materials representatius:		Referència materials:	
		Fulls d'inventari núm.:	
Elements i criteris de datació: Establiment de paral·lelismes amb altres intervencions a la zona.		Cronologia: Indeterminat. Possiblement tardoromana.	
Observacions: No s'ha trobat la fossa d'enterrament o cap tipus de coberta. Encara que sigui possible que aquest sebollit pertanyi a la necròpolis tardoromana existent a la zona, la impossibilitat de fer la seva excavació i l'inobservança de dades més concloents, no ens permet afirmar-lo amb seguretat.			
ARXIU			
plantes	seccions-alçats	fotografia	
núm.:	núm.:	Diapositives: B/ N: Color:	

FITXA D'UNITATS ESTRATIGRÀFIQUES				U.E.:3032		
INTERVENCIÓ: Carrer Sant Pau, 99 – Jardins dels Horts de l'església de Sant Pau del Camp.			CODI: 031/10			
Sector: A	Zona: Posterior Capçalera	Cala: Rasa 3000.	Àmbit:	Cotes		
Definició: Crani humà.	Criteris de diferenciació:	Color:		Mínima:		
Superfície:	Fiabilitat estratigràfica:	Consistència:		Màxima: 4,18/4,20		
COMPONENTS	SEQÜÈNCIA FÍSICA	CROQUIS UBICACIÓ/ EXTENSIÓ	SEQ. ESTRATIGRÀFICA			
Geològics	Igual a:	 N	+	+	+	+
	En contacte amb:					
	Se li adossa:					
	S'adossa a:					
Orgànics	Cobert per: 3036		+	+	+	+
	Cobreix:					
	Tallat per:					
Artificials	Talla:		+	+	+	+
	Reomplert per:					
	Reomple:					
Descripció: Crani humà. Cap posicionat lateralment cap al est. Possible orientació de l'esquelet: SO-NE.			Data d'actuació: 15 – 31 de març de 2010		Fitxa revisada per:	
Estat de conservació: Dolent.			Responsable: Andrea Lages		Compr. de documentació: Fitxa <input checked="" type="checkbox"/> Dibuix <input type="checkbox"/> Foto <input checked="" type="checkbox"/>	


Procés d'excavació No s'ha excavat.		Data inici:	Data fi:
Interpretació:			
Materials representatius:		Referència materials:	
		Fulls d'inventari núm.:	
Elements i criteris de datació: Establiment de paral·lelismes amb altres intervencions a la zona.		Cronologia: Indeterminat. Possiblement tardoromana.	
Observacions: No s'ha trobat la fossa d'enterrament o cap tipus de coberta. Encara que sigui possible que aquest sebollit pertanyi a la necròpolis tardoromana existent a la zona, la impossibilitat de fer la seva excavació i l' inobservança de dades mes concloents, no ens permet afirmar-lo amb seguretat.			
ARXIU			
plantes	seccions-alçats	fotografia	
núm.:	núm.:	Diapositives: B/ N: Color:	

FITXA D'UNITATS ESTRATIGRÀFIQUES				U.E.:3033
INTERVENCIÓ: Carrer Sant Pau, 99 – Jardins dels Horts de l'església de Sant Pau del Camp.			CODI: 031/10	
Sector:	Zona: Posterior Capçalera	Cala: Rasa 3000.	Àmbit:	Cotes
Definició: Estrat de farciment del negatiu U.E. 3061.	Criteris de diferenciació:	Color: Gris fosc.		Mínima: 4,41
Superfície:	Fiabilitat estratigràfica:	Consistència: Solta.		Màxima: 4,81
COMPONENTS	SEQÜÈNCIA FÍSICA	CROQUIS UBICACIÓ/ EXTENSIÓ	SEQ. ESTRATIGRÀFICA	
Geològics	Igual a:	 N	+ + + +	
	En contacte amb:			
	Se li adossa:			
	S'adossa a: 3005, 3035, 3036.			
Orgànics	Cobert per: 1011	+ + + +		
	Cobreix:			
	Tallat per:			
Artificials	Talla:	+ + + +		
	Reomplert per:			
	Reemple: 3061			
Descripció: Estrat de terra solta gris fosc, de matriu sorrenca, amb restes de morter i material constructiu.			Data d'actuació: 15 – 31 de març de 2010	Fitxa revisada per:
Estat de conservació:			Responsable: Andrea Lages	Compr. de documentació: Fitxa <input checked="" type="checkbox"/> Dibuix <input type="checkbox"/> Foto <input checked="" type="checkbox"/>


Procés d'excavació No s'ha excavat.		Data inici:	Data fi:
Interpretació:			
Materials representatius:		Referència materials:	
		Fulls d'inventari núm.:	
Elements i criteris de datació: Estratigràfic.		Cronologia: S.XX.	
Observacions:			
ARXIU			
plantes	seccions-alçats	fotografia	
núm.:	núm.:	Diapositives: B/ N: Color:	

<i>FITXA D'UNITATS ESTRATIGRÀFIQUES</i>				<i>U.E.:3034</i>   
<i>INTERVENCIÓ: Carrer Sant Pau, 99 – Jardins dels Horts de l'església de Sant Pau del Camp.</i>			<i>CODI: 031/10</i>	
Sector: A	Zona: Posterior Capçalera	Cala: Rasa 3000.	Àmbit:	Cotes
Definició: Rasa de l'embornal situat a prop del mur oest dels jardins del temple.	Criteris de diferenciació:	Color:		Mínima:
Superfície:	Fiabilitat estratigràfica:	Consistència:		Màxima:
COMPONENTS	SEQÜÈNCIA FÍSICA	CROQUIS UBICACIÓ/ EXTENSIÓ	SEQ. ESTRATIGRÀFICA	
Geològics	Igual a:	 N	+ + + +	
	En contacte amb:			
	Se li adossa: 1011			
	S'adossa a:			
Orgànics	Cobert per:	+ + + +		
	Cobreix:			
	Tallat per:			
Artificials	Talla: 3015, 3005, 3035, 3036	+ + + +		
	Reomplert per: 3037			
	Reomple:			
Descripció: Rasa de l'embornal situat a prop del mur oest dels jardins del temple.			Data d'actuació: 15 – 31 de març de 2010	Fitxa revisada per:
Estat de conservació:			Responsable: Andrea Lages	Compr. de documentació: Fitxa  Dibuix  Foto 


Procés d'excavació		Data inici:	Data fi:
Interpretació:			
Materials representatius:		Referència materials:	
		Fulls d'inventari núm.:	
Elements i criteris de datació:		Cronologia:	
Observacions:			
ARXIU			
plantes	seccions-alçats	fotografia	
núm.:	núm.:	Diapositives:	
		B/ N:	
		Color:	

FITXA D'UNITATS ESTRATIGRÀFIQUES				U.E.:3035
INTERVENCIÓ: Carrer Sant Pau, 99 – Jardins dels Horts de l'església de Sant Pau del Camp.			CODI: 031/10	
Sector:	Zona: Posterior Capçalera	Cala: Rasa 3000.	Àmbit:	Cotes
Definició: Estrat d'argiles.	Criteris de diferenciació:	Color: Marró vermellós.		Mínima: 4,49
Superfície:	Fiabilitat estratigràfica:	Consistència: Argilosa.		Màxima: 4,57
COMPONENTS	SEQÜÈNCIA FÍSICA	CROQUIS UBICACIÓ/ EXTENSIÓ	SEQ. ESTRATIGRÀFICA	
Geològics Argiles.	Igual a:	 N	+	
	En contacte amb:		+	
	Se li adossa:		+	
	S'adossa a: 3015		+	
Orgànics	Cobert per: 3005, 3009.		+	
	Cobreix: 3036		+	
	Tallat per: 3034, 3061.		+	
Artificials	Talla:	+		
	Reomplert per:	+		
	Reomple:	+		
Descripció: Estrat marró vermellós de matriu argilosa amb presència de pedres petites i algun material constructiu.			Data d'actuació: 15 – 31 de març de 2010	Fitxa revisada per:
Estat de conservació:			Responsable: Andrea Lages	Compr. de documentació: Fitxa <input checked="" type="checkbox"/> Dibuix <input type="checkbox"/> Foto <input checked="" type="checkbox"/>


Procés d'excavació Manual.		Data inici:	Data fi:
Interpretació:			
Materials representatius:		Referència materials:	
		Fulls d'inventari núm.:	
Elements i criteris de datació:		Cronologia:	
Observacions:			
ARXIU			
plantes	seccions-alçats	fotografia	
núm.:	núm.:	Diapositives: B/ N: Color:	

FITXA D'UNITATS ESTRATIGRÀFIQUES				U.E.:3036
INTERVENCIÓ: Carrer Sant Pau, 99 – Jardins dels Horts de l'església de Sant Pau del Camp.			CODI: 031/10	
Sector: A	Zona: Posterior Capçalera	Cala: Rasa 3000.	Àmbit:	Cotes
Definició: Estrat d'argiles.	Criteris de diferenciació:	Color: Marró molt foc.		Mínima:
Superfície:	Fiabilitat estratigràfica:	Consistència: Argilosa.		Màxima: 4,47
COMPONENTS	SEQÜÈNCIA FÍSICA	CROQUIS UBICACIÓ/ EXTENSIÓ	SEQ. ESTRATIGRÀFICA	
Geològics Argiles.	Igual a:	 N	+ + + +	
	En contacte amb:			
	Se li adossa:			
	S'adossa a:			
Orgànics	Cobert per: 3001	+ + + +		
	Cobreix:			
	Tallat per: 3033, 3034, 3066.			
Artificials Morter de calç.	Talla:	+ + + +		
	Reomplert per:			
	Reomple:			
Descripció: Estrat marró molt fosc de matriu argilós, amb taques de morter de calç.			Data d'actuació: 15 – 31 de març de 2010	Fitxa revisada per:
Estat de conservació:			Responsable: Andrea Lages	Compr. de documentació: Fitxa <input checked="" type="checkbox"/> Dibuix <input type="checkbox"/> Foto <input checked="" type="checkbox"/>


Procés d'excavació		Data inici:	Data fi:
Interpretació:			
Materials representatius:		Referència materials:	
		Fulls d'inventari núm.:	
Elements i criteris de datació:		Cronologia: Indeterminat. Possiblement tardoromana.	
Observacions: Una vegada que aquest estrat només s'ha pogut excavar parcialment i els materials que es van recuperar semblen pertànyer al període tardoromà, no es possible sense mes dades datar-lo amb seguretat. Només les seves característiques geològiques i el fet de que aquí s'hagin trobat els dos enterraments ens pot indicar la cronologia indicada.			
ARXIU			
plantes	seccions-alçats	fotografia	
núm.:	núm.:	Diapositives: B/ N: Color:	

FITXA D'UNITATS ESTRATIGRÀFIQUES				U.E.:3037
INTERVENCIÓ: Carrer Sant Pau, 99 – Jardins dels Horts de l'església de Sant Pau del Camp.			CODI: 031/10	
Sector: A	Zona: Posterior Capçalera	Cala: Rasa 3000.	Àmbit:	Cotes
Definició: Estrat de farciment de la rasa U.E. 3034.	Criteris de diferenciació:	Color: Marró fosc.		Mínima:
Superfície:	Fiabilitat estratigràfica:	Consistència:		Màxima:
COMPONENTS	SEQÜÈNCIA FÍSICA	CROQUIS UBICACIÓ/ EXTENSIÓ	SEQ. ESTRATIGRÀFICA	
Geològics Llims. Pedres.	Igual a:	 N	+ + + +	
	En contacte amb:			
	Se li adossa:			
	S'adossa a: 3015			
Orgànics	Cobert per:	+ + + +		
	Cobreix:			
	Tallat per:			
Artificials	Talla:	+ + + +		
	Reomplert per:			
	Reemple: 3034			
Descripció: Es caracteritza per terra marró fosc amb matriu llimosa, amb pedres de petites dimensions i material constructiu.			Data d'actuació: 15 – 31 de març de 2010	Fitxa revisada per:
Estat de conservació:			Responsable: Andrea Lages	Compr. de documentació: Fitxa <input checked="" type="checkbox"/> Dibuix <input type="checkbox"/> Foto <input checked="" type="checkbox"/>


Procés d'excavació No s'ha excavat.		Data inici:	Data fi:
Interpretació:			
Materials representatius:		Referència materials:	
		Fulls d'inventari núm.:	
Elements i criteris de datació:		Cronologia: S.XX	
Observacions:			
ARXIU			
plantes		seccions-alçats	
núm.:		núm.:	
		Diapositives: B/ N: Color:	

FITXA D'UNITATS ESTRATIGRÀFIQUES				U.E.:3038
INTERVENCIÓ: Carrer Sant Pau, 99 – Jardins dels Horts de l'església de Sant Pau del Camp.			CODI: 031/10	
Sector: B	Zona: Posterior Capçalera	Cala: Rasa 3000.	Àmbit:	Cotes
Definició: Mur o estructura de canalització/ petit dipòsit.	Criteris de diferenciació:	Color:		Mínima:
Superfície:	Fiabilitat estratigràfica:	Consistència:		Màxima: 4,79/4,82
COMPONENTS	SEQÜÈNCIA FÍSICA	CROQUIS UBICACIÓ/ EXTENSIÓ	SEQ. ESTRATIGRÀFICA	
Geològics	Igual a:	 N	+ + + +	
	En contacte amb:			
	Se li adossa: 3026, 3030.			
	S'adossa a:			
Orgànics	Cobert per: 3023	+ + + +		
	Cobreix:			
	Tallat per:			
Artificials	Talla:	+ + + +		
	Reomplert per:			
	Reomple: 3069			
Descripció: Estructura de pedres, amb rebles i maons disposats horitzontalment respecte al terra, lligats amb morter de calç ataronjat. Orientació NE-SO. Fa 50 cm d'amplada.			Data d'actuació: 15 – 31 de març de 2010	Fitxa revisada per:
Estat de conservació:			Responsable: Andrea Lages	Compr. de documentació: Fitxa <input checked="" type="checkbox"/> Dibuix <input type="checkbox"/> Foto <input checked="" type="checkbox"/>


Procés d'excavació		Data inici:	Data fi:
Interpretació:			
Materials representatius:		Referència materials:	
		Fulls d'inventari núm.:	
Elements i criteris de datació: Ceràmic, estratigràfic i documental.		Cronologia: S.XVIII.	
Observacions: La disposició de les pedres respecte als maons fa recordar una capsa de dipòsit. La proximitat del dipòsit U.E. 3052 i de l'estructura de canalització U.E. 3027, pot recolzar aquesta possibilitat.			
ARXIU			
plantes	seccions-alçats	fotografia	
núm.:	núm.:	Diapositives: B/ N: Color:	

FITXA D'UNITATS ESTRATIGRÀFIQUES				U.E.:3039												
INTERVENCIÓ: Carrer Sant Pau, 99 – Jardins dels Horts de l'església de Sant Pau del Camp.			CODI: 031/10													
Sector: A	Zona: Posterior Capçalera	Cala: Rasa 3000.	Àmbit:	Cotes												
Definició: Mur.	Criteris de diferenciació:	Color:		Mínima:												
Superfície:	Fiabilitat estratigràfica:	Consistència:		Màxima: 4,85/4,89												
COMPONENTS	SEQÜÈNCIA FÍSICA	CROQUIS UBICACIÓ/ EXTENSIÓ	SEQ. ESTRATIGRÀFICA													
Geològics	Igual a:	 N	<table style="width: 100%; border-collapse: collapse;"> <tr> <td style="width: 25%; text-align: center;">+</td> <td style="width: 25%; text-align: center;">+</td> <td style="width: 25%; text-align: center;">+</td> <td style="width: 25%; text-align: center;">+</td> </tr> <tr> <td style="width: 25%; text-align: center;">+</td> <td style="width: 25%; text-align: center;">+</td> <td style="width: 25%; text-align: center;">+</td> <td style="width: 25%; text-align: center;">+</td> </tr> <tr> <td style="width: 25%; text-align: center;">+</td> <td style="width: 25%; text-align: center;">+</td> <td style="width: 25%; text-align: center;">+</td> <td style="width: 25%; text-align: center;">+</td> </tr> </table>		+	+	+	+	+	+	+	+	+	+	+	+
	+				+	+	+									
	+				+	+	+									
	+				+	+	+									
En contacte amb:																
Se li adossa: 3065																
S'adossa a:																
Orgànics	Cobert per: 3065															
	Cobreix:															
	Tallat per:															
Artificials	Talla:															
	Reomplert per:															
	Reemple: 3068															
Descripció: Estructura de pedres de forma quadrada de paredat, i maons, lligats amb morter de calç blanc. Orientació NE-SO. Amplada: 42 cm.			Data d'actuació: 15 – 31 de març de 2010													
Estat de conservació:			Fitxa revisada per:													
			Responsible: Andrea Lages													
			Compr. de documentació: <table style="width: 100%; border-collapse: collapse;"> <tr> <td style="width: 33%;">Fitxa</td> <td style="width: 33%;">Dibuix</td> <td style="width: 33%;">Foto</td> </tr> <tr> <td style="text-align: center;"><input checked="" type="checkbox"/></td> <td style="text-align: center;"><input type="checkbox"/></td> <td style="text-align: center;"><input checked="" type="checkbox"/></td> </tr> </table>		Fitxa	Dibuix	Foto	<input checked="" type="checkbox"/>	<input type="checkbox"/>	<input checked="" type="checkbox"/>						
Fitxa	Dibuix	Foto														
<input checked="" type="checkbox"/>	<input type="checkbox"/>	<input checked="" type="checkbox"/>														


Procés d'excavació		Data inici:	Data fi:
Interpretació: Mur molt probablement pertanyent a l'antiga rectoria del monestir de Sant Pau.			
Materials representatius:		Referència materials:	
		Fulls d'inventari núm.:	
Elements i criteris de datació: Estratigràfic i documental.		Cronologia: S.XVIII	
Observacions:			
ARXIU			
plantes	seccions-alçats	fotografia	
núm.:	núm.:	Diapositives: B/ N: Color:	

FITXA D'UNITATS ESTRATIGRÀFIQUES				U.E.:3040		
INTERVENCIÓ: Carrer Sant Pau, 99 – Jardins dels Horts de l'església de Sant Pau del Camp.			CODI: 031/10			
Sector: A	Zona: Posterior Capçalera	Cala: Rasa 3000.	Àmbit:	Cotes		
Definició: Mur.	Criteris de diferenciació:	Color:		Mínima:		
Superfície:	Fiabilitat estratigràfica:	Consistència:		Màxima: 4,70/4,74		
COMPONENTS	SEQÜÈNCIA FÍSICA	CROQUIS UBICACIÓ/ EXTENSIÓ	SEQ. ESTRATIGRÀFICA			
Geològics	Igual a:	 N	+	+	+	+
	En contacte amb:		+	+	+	+
	Se li adossa: 3065		+	+	+	+
	S'adossa a:		+	+	+	+
Orgànics	Cobert per: 3065		+	+	+	+
	Cobreix:		+	+	+	+
	Tallat per:		+	+	+	+
Artificials	Talla:	+	+	+	+	
	Reomplert per:	+	+	+	+	
	Reemple: 3064	+	+	+	+	
Descripció: Estructura de pedra i maons, lligats per abundant morter de calç blanc. Orientació NE-SO. Amplada de 42cm.			Data d'actuació: 15 – 31 de març de 2010		Fitxa revisada per:	
Estat de conservació:			Responsable: Andrea Lages		Compr. de documentació: Fitxa <input checked="" type="checkbox"/> Dibuix <input type="checkbox"/> Foto <input checked="" type="checkbox"/>	










Procés d'excavació		Data inici:	Data fi:
Interpretació: Mur molt probablement pertanyent a l'antiga rectoria del monestir de Sant Pau.			
Materials representatius:		Referència materials:	
		Fulls d'inventari núm.:	
Elements i criteris de datació: Estratigràfic i documental.		Cronologia: S.XVIII.	
Observacions:			
ARXIU			
plantes		seccions-alçats	
núm.:		núm.:	
		Diapositives:	
		B/ N:	
		Color:	

FITXA D'UNITATS ESTRATIGRÀFIQUES				U.E.:3041		
INTERVENCIÓ: Carrer Sant Pau, 99 – Jardins dels Horts de l'església de Sant Pau del Camp.			CODI: 031/10			
Sector: A	Zona: Posterior Capçalera	Cala: Rasa 3000.	Àmbit:	Cotes		
Definició: Mur.	Criteris de diferenciació:	Color:		Mínima:		
Superfície:	Fiabilitat estratigràfica:	Consistència:		Màxima: 4,74/4,67		
COMPONENTS	SEQÜÈNCIA FÍSICA	CROQUIS UBICACIÓ/ EXTENSIÓ	SEQ. ESTRATIGRÀFICA			
Geològics	Igual a:	 N	+	+	+	+
	En contacte amb:		+	+	+	+
	Se li adossa: 3065		+	+	+	+
	S'adossa a:		+	+	+	+
Orgànics	Cobert per: 3065		+	+	+	+
	Cobreix:		+	+	+	+
	Tallat per:		+	+	+	+
Artificials	Talla:	+	+	+	+	
	Reomplert per:	+	+	+	+	
	Reomple:	+	+	+	+	
Descripció: Estructura de pedres de paredat, llaurades toscament lligades per abundant morter de calç ataronjat. Orientació NE-SO. Amplada de 75 cm.			Data d'actuació: 15 – 31 de març de 2010		Fitxa revisada per:	
Estat de conservació:			Responsable: Andrea Lages		Compr. de documentació: Fitxa <input checked="" type="checkbox"/> Dibuix <input type="checkbox"/> Foto <input checked="" type="checkbox"/>	


Procés d'excavació		Data inici:	Data fi:
Interpretació: Mur molt probablement pertanyent a l'antiga rectoria del monestir de Sant Pau.			
Materials representatius:		Referència materials:	
		Fulls d'inventari núm.:	
Elements i criteris de datació: Estratigràfic i documental.		Cronologia: S.XVIII	
Observacions:			
ARXIU			
plantes	seccions-alçats	fotografia	
núm.:	núm.:	Diapositives: B/ N: Color:	

FITXA D'UNITATS ESTRATIGRÀFIQUES				U.E.:3042
INTERVENCIÓ: Carrer Sant Pau, 99 – Jardins dels Horts de l'església de Sant Pau del Camp.			CODI: 031/10	
Sector: B	Zona: Posterior Capçalera	Cala: Rasa 3000.	Àmbit:	Cotes
Definició: Possible estructura murària.	Criteris de diferenciació:	Color:		Mínima: 4,23
Superfície:	Fiabilitat estratigràfica:	Consistència:		Màxima: 4,48/ 4,37/4,32
COMPONENTS	SEQÜÈNCIA FÍSICA	CROQUIS UBICACIÓ/ EXTENSIÓ	SEQ. ESTRATIGRÀFICA	
Geològics	Igual a:	 N	+ + + +	
	En contacte amb:			
	Se li adossa:			
	S'adossa a: 3036			
Orgànics	Cobert per: 3021		+ + + +	
	Cobreix:			
	Tallat per:			
Artificials	Talla:	+ + + +		
	Reomplert per:			
	Reomple:			
Descripció: Conjunt de pedres sense escairar. Amplada màxima 40 cm. Orientació NE-SO.			Data d'actuació: 15 – 31 de març de 2010	Fitxa revisada per:
Estat de conservació: Molt dolent.			Responsable: Andrea Lages	Compr. de documentació: Fitxa <input checked="" type="checkbox"/> Dibuix <input type="checkbox"/> Foto <input checked="" type="checkbox"/>


Procés d'excavació		Data inici:	Data fi:
Interpretació:			
Materials representatius:		Referència materials:	
		Fulls d'inventari núm.:	
Elements i criteris de datació:		Cronologia: Indeterminat. Possiblement tardoromana.	
Observacions: Juntament amb el mur U.E. 3043 sembla delimitar una mena d'àmbit, on va aparèixer un crani humà (U.E. 3032). Tal com en el cas dels dos enterraments, la falta de dades concloents no es permeten datar aquest mur amb seguretat, podent només dir-se que son anteriors a època moderna i associats a un estrat U.E. 3036 que presenta unes característiques geològiques molt similars als dels estrats on s'han realitzat enterraments tardoromans a la zona.			
ARXIU			
plantes	seccions-alçats	fotografia	
núm.:	núm.:	Diapositives: B/ N: Color:	

<i>FITXA D'UNITATS ESTRATIGRÀFIQUES</i>				U.E.:3043
<i>INTERVENCIÓ: Carrer Sant Pau, 99 – Jardins dels Horts de l'església de Sant Pau del Camp.</i>			  	
Sector: B	Zona: Posterior Capçalera	Cala: Rasa 3000.	Àmbit:	
Definició: Possible estructura murària.	Criteris de diferenciació:	Color:		Mínima:
Superfície:	Fiabilitat estratigràfica:	Consistència:		Màxima: 4,38//4,36/4,29
COMPONENTS	SEQÜÈNCIA FÍSICA	CROQUIS UBICACIÓ/ EXTENSIÓ		SEQ. ESTRATIGRÀFICA
Geològics	Igual a:	 N		+ + + +
	En contacte amb:			
	Se li adossa:			
	S'adossa a: 3036			
Orgànics	Cobert per: 3021	 N		+ + + +
	Cobreix:			
	Tallat per:			
Artificials	Talla:	 N		+ + + +
	Reomplert per:			
	Reomple:			
Descripció: Alineació de pedres sense escairar. Amplada màxima 40cm.			Data d'actuació: 15 – 31 de març de 2010	Fitxa revisada per:
Estat de conservació:			Responsable: Andrea Lages	Compr. de documentació: Fitxa  Dibuix  Foto 


Procés d'excavació		Data inici:	Data fi:
Interpretació:			
Materials representatius:		Referència materials:	
		Fulls d'inventari núm.:	
Elements i criteris de datació:		Cronologia: Indeterminat. Possiblement tardoromana.	
Observacions: Juntament amb el mur U.E. 3042 sembla delimitar una mena d'àmbit, on va aparèixer un crani humà (U.E. 3032). Tal com en el cas dels dos enterraments, la falta de dades concloents no es permeten datar aquest mur amb seguretat, podent només dir –se que son anteriors a època moderna i associats a un estrat U.E. 3036 que presenta unes característiques geològiques molt similars als dels estrats on s'han realitzat enterraments tardoromans a la zona.			
ARXIU			
plantes	seccions-alçats		fotografia
núm.:	núm.:		Diapositives: B/ N: Color:

FITXA D'UNITATS ESTRATIGRÀFIQUES				U.E.:3044												
INTERVENCIÓ: Carrer Sant Pau, 99 – Jardins dels Horts de l'església de Sant Pau del Camp.			CODI: 031/10													
Sector: B	Zona: Posterior Capçalera	Cala: Rasa 3000.	Àmbit:	Cotes												
Definició: Rasa de la claveguera U.E. 3014.	Criteris de diferenciació:	Color:		Mínima:												
Superfície:	Fiabilitat estratigràfica:	Consistència:		Màxima:												
COMPONENTS	SEQÜÈNCIA FÍSICA	CROQUIS UBICACIÓ/ EXTENSIÓ	SEQ. ESTRATIGRÀFICA													
Geològics	Igual a:	 N	<table style="width: 100%; border-collapse: collapse;"> <tr> <td style="width: 25%; text-align: center;">+</td> <td style="width: 25%; text-align: center;">+</td> <td style="width: 25%; text-align: center;">+</td> <td style="width: 25%; text-align: center;">+</td> </tr> <tr> <td style="width: 25%; text-align: center;">+</td> <td style="width: 25%; text-align: center;">+</td> <td style="width: 25%; text-align: center;">+</td> <td style="width: 25%; text-align: center;">+</td> </tr> <tr> <td style="width: 25%; text-align: center;">+</td> <td style="width: 25%; text-align: center;">+</td> <td style="width: 25%; text-align: center;">+</td> <td style="width: 25%; text-align: center;">+</td> </tr> </table>		+	+	+	+	+	+	+	+	+	+	+	+
	+				+	+	+									
	+				+	+	+									
	+				+	+	+									
En contacte amb:																
Se li adossa:																
S'adossa a:																
Orgànics	Cobert per: 100															
	Cobreix:															
	Tallat per:															
Artificials	Talla: 3012, 3017, 3025.															
	Reomplert per: 3014, 3045, 3055.															
	Reomple:															
Descripció: Rasa de la claveguera U.E. 3014.			Data d'actuació: 15 – 31 de març de 2010	Fitxa revisada per:												
Estat de conservació:			Responsable: Andrea Lages	Compr. de documentació: <table style="width: 100%; border-collapse: collapse;"> <tr> <td style="width: 33%;">Fitxa</td> <td style="width: 33%;">Dibuix</td> <td style="width: 33%;">Foto</td> </tr> <tr> <td style="text-align: center;"><input checked="" type="checkbox"/></td> <td style="text-align: center;"><input type="checkbox"/></td> <td style="text-align: center;"><input checked="" type="checkbox"/></td> </tr> </table>	Fitxa	Dibuix	Foto	<input checked="" type="checkbox"/>	<input type="checkbox"/>	<input checked="" type="checkbox"/>						
Fitxa	Dibuix	Foto														
<input checked="" type="checkbox"/>	<input type="checkbox"/>	<input checked="" type="checkbox"/>														

Procés d'excavació Manual.		Data inici:	Data fi:
Interpretació:			
Materials representatius:		Referència materials:	
		Fulls d'inventari núm.:	
Elements i criteris de datació: Estratigràfic i ceràmic.		Cronologia: Segona meitat S.XX.	
Observacions:			
ARXIU			
plantes	seccions-alçats	fotografia	
núm.:	núm.:	Diapositives: B/ N: Color:	

FITXA D'UNITATS ESTRATIGRÀFIQUES				U.E.:3045
INTERVENCIÓ: Carrer Sant Pau, 99 – Jardins dels Horts de l'església de Sant Pau del Camp.			CODI: 031/10	
Sector: B	Zona: Posterior Capçalera	Cala: Rasa 3000.	Àmbit:	Cotes
Definició: Estrat de farciment de la rasa U.E. 3044.	Criteris de diferenciació:	Color: Marró grisós.		Mínima:
Superfície:	Fiabilitat estratigràfica:	Consistència: Solta.		Màxima: 4,93
COMPONENTS	SEQÜÈNCIA FÍSICA	CROQUIS UBICACIÓ/ EXTENSIÓ	SEQ. ESTRATIGRÀFICA	
Geològics Sorres i graves.	Igual a:	 N	+ + + +	
	En contacte amb:			
	Se li adossa:			
	S'adossa a: 3012			
Orgànics	Cobert per: 100		+ + + +	
	Cobreix: 3014			
	Tallat per: 1011			
Artificials	Talla:		+ + + +	
	Reomplert per:			
	Reemple: 3044			
Descripció: Es caracteritza per terra marró grisós de matriu sorrenca, sorres i graves.		Data d'actuació: 15 – 31 de març de 2010	Fitxa revisada per:	
Estat de conservació:		Responsable: Andrea Lages	Compr. de documentació: Fitxa <input checked="" type="checkbox"/> Dibuix <input type="checkbox"/> Foto <input checked="" type="checkbox"/>	


Procés d'excavació Manual.		Data inici:	Data fi:
Interpretació:			
Materials representatius:		Referència materials:	
		Fulls d'inventari núm.:	
Elements i criteris de datació: Ceràmic i estratigràfic.		Cronologia: Segona meitat S.XX.	
Observacions:			
ARXIU			
plantes	seccions-alçats	fotografia	
núm.:	núm.:	Diapositives: B/ N: Color:	

FITXA D'UNITATS ESTRATIGRÀFIQUES				U.E.:3046		
INTERVENCIÓ: Carrer Sant Pau, 99 – Jardins dels Horts de l'església de Sant Pau del Camp.			CODI: 031/10			
Sector: B	Zona: Posterior Capçalera	Cala: Rasa 3000.	Àmbit:	Cotes		
Definició: Cablejat elèctric.	Criteris de diferenciació:	Color:	Mínima:			
Superfície:	Fiabilitat estratigràfica:	Consistència:	Màxima: 4,95/4,91			
COMPONENTS	SEQÜÈNCIA FÍSICA	CROQUIS UBICACIÓ/ EXTENSIÓ	SEQ. ESTRATIGRÀFICA			
Geològics	Igual a:	 N	+	+	+	+
	En contacte amb:					
	Se li adossa:					
	S'adossa a:					
Orgànics	Cobert per: 3057		+	+	+	+
	Cobreix:					
	Tallat per:					
Artificials	Talla: 3023		+	+	+	+
	Reomplert per:					
	Reemple: 3056					
Descripció:			Data d'actuació: 15 – 31 de març de 2010	Fitxa revisada per:		
Estat de conservació:			Responsable: Andrea Lages	Compr. de documentació: Fitxa <input checked="" type="checkbox"/> Dibuix <input type="checkbox"/> Foto <input checked="" type="checkbox"/>		

Procés d'excavació Manual.		Data inici:	Data fi:
Interpretació:			
Materials representatius:		Referència materials:	
		Fulls d'inventari núm.:	
Elements i criteris de datació: Estratigràfic.		Cronologia: Segona meitat S.XX.	
Observacions:			
ARXIU			
plantes	seccions-alçats	fotografia	
núm.:	núm.:	Diapositives: B/ N: Color:	

FITXA D'UNITATS ESTRATIGRÀFIQUES				U.E.:3047
INTERVENCIÓ: Carrer Sant Pau, 99 – Jardins dels Horts de l'església de Sant Pau del Camp.			CODI: 031/10	
Sector: B	Zona: Posterior Capçalera	Cala: Rasa 3000.	Àmbit:	Cotes
Definició: Rasa per instal·lar l'arqueta d'aigua situada darrera de l'absis central del temple.	Criteris de diferenciació:	Color:		Mínima:
Superfície:	Fiabilitat estratigràfica:	Consistència:		Màxima: 4,95
COMPONENTS	SEQÜÈNCIA FÍSICA	CROQUIS UBICACIÓ/ EXTENSIÓ	SEQ. ESTRATIGRÀFICA	
Geològics	Igual a:	 N	+ + + +	
	En contacte amb:			
	Se li adossa:			
	S'adossa a:			
Orgànics	Cobert per:		+ + + +	
	Cobreix:			
	Tallat per:			
Artificials	Talla: 3011, 3016, 3020, 3022, 3023.	+ + + +		
	Reomplert per: 3019, 3070.			
	Reomple:			
Descripció:		Data d'actuació: 15 – 31 de març de 2010	Fitxa revisada per:	
Estat de conservació:		Responsable: Andrea Lages	Compr. de documentació: Fitxa <input checked="" type="checkbox"/> Dibuix <input type="checkbox"/> Foto <input checked="" type="checkbox"/>	

Procés d'excavació		Data inici:	Data fi:
Interpretació:			
Materials representatius:		Referència materials:	
		Fulls d'inventari núm.:	
Elements i criteris de datació: Estratigràfic.		Cronologia: Segona meitat S.XX.	
Observacions:			
ARXIU			
plantes	seccions-alçats	fotografia	
núm.:	núm.:	Diapositives: B/ N: Color:	

FITXA D'UNITATS ESTRATIGRÀFIQUES				U.E.:3050		
INTERVENCIÓ: Carrer Sant Pau, 99 – Jardins dels Horts de l'església de Sant Pau del Camp.			CODI: 031/10			
Sector: A	Zona: Posterior Capçalera	Cala: Rasa 3000.	Àmbit:	Cotes		
Definició: Tub de conducció d'aigües.	Criteris de diferenciació:	Color:	Mínima:			
Superfície:	Fiabilitat estratigràfica:	Consistència:	Màxima: 4,84/4,57			
COMPONENTS	SEQÜÈNCIA FÍSICA	CROQUIS UBICACIÓ/ EXTENSIÓ	SEQ. ESTRATIGRÀFICA			
Geològics	Igual a:	 N	+	+	+	+
	En contacte amb:					
	Se li adossa:					
	S'adossa a: 3027					
Orgànics	Cobert per: 3024		+	+	+	+
	Cobreix:					
	Tallat per:					
Artificials	Talla:		+	+	+	+
	Reomplert per:					
	Reomple: 3056					
Descripció: Canonada de ceràmica oxidada amb l'interior vidriat i secció circular que s'adossa a l'estructura de canalització U.E. 3027.			Data d'actuació: 15 – 31 de març de 2010		Fitxa revisada per:	
Estat de conservació:			Responsable: Andrea Lages		Compr. de documentació: Fitxa <input checked="" type="checkbox"/> Dibuix <input type="checkbox"/> Foto <input checked="" type="checkbox"/>	


Procés d'excavació		Data inici:	Data fi:
Interpretació:			
Materials representatius:		Referència materials:	
		Fulls d'inventari núm.:	
Elements i criteris de datació: Ceràmic i estratigràfic.		Cronologia: S. XVIII	
Observacions:			
ARXIU			
plantes	seccions-alçats	fotografia	
núm.:	núm.:	Diapositives: B/ N: Color:	

<i>FITXA D'UNITATS ESTRATIGRÀFIQUES</i>				<i>U.E.:3051</i>   												
<i>INTERVENCIÓ: Carrer Sant Pau, 99 – Jardins dels Horts de l'església de Sant Pau del Camp.</i>			<i>CODI: 031/10</i>													
Sector: B	Zona: Posterior Capçalera	Cala: Rasa 3000.	Àmbit:	Cotes												
Definició: Mur Nord de l'estructura U.E. 3052.	Criteris de diferenciació:	Color:	Mínima:													
Superfície:	Fiabilitat estratigràfica:	Consistència:	Màxima: 4,84													
COMPONENTS	SEQÜÈNCIA FÍSICA	CROQUIS UBICACIÓ/ EXTENSIÓ	SEQ. ESTRATIGRÀFICA													
Geològics	Igual a:	 N	<table style="width: 100%; border-collapse: collapse;"> <tr> <td style="width: 25%; text-align: center;">+</td> <td style="width: 25%; text-align: center;">+</td> <td style="width: 25%; text-align: center;">+</td> <td style="width: 25%; text-align: center;">+</td> </tr> <tr> <td style="width: 25%; text-align: center;">+</td> <td style="width: 25%; text-align: center;">+</td> <td style="width: 25%; text-align: center;">+</td> <td style="width: 25%; text-align: center;">+</td> </tr> <tr> <td style="width: 25%; text-align: center;">+</td> <td style="width: 25%; text-align: center;">+</td> <td style="width: 25%; text-align: center;">+</td> <td style="width: 25%; text-align: center;">+</td> </tr> </table>		+	+	+	+	+	+	+	+	+	+	+	+
	+				+	+	+									
	+				+	+	+									
	+				+	+	+									
En contacte amb:																
Se li adossa: 3029																
S'adossa a: 3028																
Orgànics	Cobert per: 3025															
	Cobreix:															
	Tallat per:															
Artificials	Talla:															
	Reomplert per:															
	Reomple:															
Descripció: Mur de pedres de 20 x 20 cm aprox. de doble parament amb farciment de pedres irregulars i maons, lligats per morter de calç amb terra de matriu sorrenca. Orientació E-O. Forma un angle de 90° amb el mur U.E. 3028.		Data d'actuació: 15 – 31 de març de 2010	Fitxa revisada per:													
Estat de conservació:		Responsable: Andrea Lages	Compr. de documentació: <table style="width: 100%; text-align: center;"> <tr> <td>Fitxa</td> <td>Dibuix</td> <td>Foto</td> </tr> <tr> <td></td> <td><input type="checkbox"/></td> <td></td> </tr> </table>		Fitxa	Dibuix	Foto		<input type="checkbox"/>							
Fitxa	Dibuix	Foto														
	<input type="checkbox"/>															

Procés d'excavació		Data inici:	Data fi:
Interpretació: Mur pertanyent al dipòsit U.E. 3052.			
Materials representatius:		Referència materials:	
		Fulls d'inventari núm.:	
Elements i criteris de datació: Estratigràfic.		Cronologia: S.XVIII	
Observacions:			
ARXIU			
plantes	seccions-alçats	fotografia	
núm.:	núm.:	Diapositives: B/ N: Color:	

FITXA D'UNITATS ESTRATIGRÀFIQUES				U.E.:3052		
INTERVENCIÓ: Carrer Sant Pau, 99 – Jardins dels Horts de l'església de Sant Pau del Camp.			CODI: 031/10			
Sector: B	Zona: Posterior Capçalera	Cala: Rasa 3000.	Àmbit:	Cotes		
Definició: Dipòsit.	Criteris de diferenciació:	Color:		Mínima:		
Superfície:	Fiabilitat estratigràfica:	Consistència:		Màxima: 4,84/4,84/4,85/4,93		
COMPONENTS	SEQÜÈNCIA FÍSICA	CROQUIS UBICACIÓ/ EXTENSIÓ	SEQ. ESTRATIGRÀFICA			
Geològics	Igual a:	 N	+	+	+	+
	En contacte amb:					
	Se li adossa: 3027, 3029.					
	S'adossa a:					
Orgànics	Cobert per: 3025		+	+	+	+
	Cobreix:					
	Tallat per:					
Artificials	Talla:		+	+	+	+
	Reomplert per:					
	Reomple:					
Descripció: Estructura formada pels murs amb U.E. 3028, U.E. 3051, U.E. 3012 i U.E. 3013.. Possiblement associat a la canalització constituïda per les UEs 3027 i 3050, formant en aquest cas, una xarxa de canalització d'aigües. També el mur/ caps de dipòsit UE 3038 podria estar associada amb aquesta xarxa, però això no s'ha pogut comprovar donat a la impossibilitat de excavar-ho.			Data d'actuació: 15 – 31 de març de 2010		Fitxa revisada per:	
Estat de conservació:			Responsable: Andrea Lages		Compr. de documentació: Fitxa <input checked="" type="checkbox"/> Dibuix <input type="checkbox"/> Foto <input checked="" type="checkbox"/>	


Procés d'excavació		Data inici:	Data fi:
Interpretació:			
Materials representatius:		Referència materials:	
		Fulls d'inventari núm.:	
Elements i criteris de datació: Ceràmic i estratigràfic.		Cronologia: S.XVIII.	
Observacions: Possiblement associat a la canalització constituïda per les U.E's 3027 i 3050, formant en aquest cas, una xarxa de canalització d'aigües. També el mur/ capsa de dipòsit U.E. 3038 podria estar associada amb aquesta xarxa, però això no s'ha pogut comprovar donat a la impossibilitat de excavar-ho. L'estrat U.E. 3029 seria el rebliment.			
ARXIU			
plantes	seccions-alçats	fotografia	
núm.:	núm.:	Diapositives: B/ N: Color:	

FITXA D'UNITATS ESTRATIGRÀFIQUES				U.E.:3053		
INTERVENCIÓ: Carrer Sant Pau, 99 – Jardins dels Horts de l'església de Sant Pau del Camp.			CODI: 031/10			
Sector: A	Zona: Posterior Capçalera	Cala: Rasa 3000.	Àmbit:	Cotes		
Definició: Tub de canalització d'aigües.	Criteris de diferenciació:	Color:		Mínima:		
Superfície:	Fiabilitat estratigràfica:	Consistència:		Màxima:		
COMPONENTS	SEQÜÈNCIA FÍSICA	CROQUIS UBICACIÓ/ EXTENSIÓ	SEQ. ESTRATIGRÀFICA			
Geològics	Igual a:	 N	+	+	+	+
	En contacte amb:					
	Se li adossa: 3004					
	S'adossa a:					
Orgànics	Cobert per:		+	+	+	+
	Cobreix:					
	Tallat per:					
Artificials	Talla:	+	+	+	+	
	Reomplert per:					
	Reemple: 3008					
Descripció: Tub de canalització de polietilè negre de secció circular localitzat a l'interior de l'estrat de formigó U.E. 3004.			Data d'actuació: 15 – 31 de març de 2010		Fitxa revisada per:	
Estat de conservació:			Responsable: Andrea Lages		Compr. de documentació: Fitxa <input checked="" type="checkbox"/> Dibuix <input type="checkbox"/> Foto <input type="checkbox"/>	


Procés d'excavació		Data inici:	Data fi:
Interpretació:			
Materials representatius:		Referència materials:	
		Fulls d'inventari núm.:	
Elements i criteris de datació:		Cronologia: Segona meitat S. XX.	
Observacions:			
ARXIU			
plantes	seccions-alçats	fotografia	
núm.:	núm.:	Diapositives: B/ N: Color:	

FITXA D'UNITATS ESTRATIGRÀFIQUES				U.E.:3054
INTERVENCIÓ: Carrer Sant Pau, 99 – Jardins dels Horts de l'església de Sant Pau del Camp.			CODI: 031/10	
Sector: B	Zona: Posterior Capçalera	Cala: Rasa 3000.	Àmbit:	Cotes
Definició: Estrat de farciment de la claveguera U.E. 3014.	Criteris de diferenciació:	Color: Marró grisós.		Mínima:
Superfície:	Fiabilitat estratigràfica:	Consistència:		Màxima: 4,95
COMPONENTS	SEQÜÈNCIA FÍSICA	CROQUIS UBICACIÓ/ EXTENSIÓ	SEQ. ESTRATIGRÀFICA	
Geològics Sorres i graves.	Igual a:	 N	+ + + +	
	En contacte amb:			
	Se li adossa:			
	S'adossa a:			
Orgànics	Cobert per: 3055	+ + + +		
	Cobreix:			
	Tallat per:			
Artificials	Talla:	+ + + +		
	Reomplert per:			
	Reemple: 3014			
Descripció: Estrat constituït per sorres i graves, amb presència de plàstics, filtrats a través dels espais que separen els maons que tapen la claveguera.			Data d'actuació: 15 – 31 de març de 2010	Fitxa revisada per:
Estat de conservació:			Responsable: Andrea Lages	Compr. de documentació: Fitxa <input checked="" type="checkbox"/> Dibuix <input type="checkbox"/> Foto <input checked="" type="checkbox"/>


Procés d'excavació		Data inici:	Data fi:
Interpretació:			
Materials representatius:		Referència materials:	
		Fulls d'inventari núm.:	
Elements i criteris de datació: Ceràmic i estratigràfic.		Cronologia: Segona meitat S.XX.	
Observacions:			
ARXIU			
plantes	seccions-alçats	fotografia	
núm.:	núm.:	Diapositives: B/ N: Color:	

FITXA D'UNITATS ESTRATIGRÀFIQUES				U.E.:3055		
INTERVENCIÓ: Carrer Sant Pau, 99 – Jardins dels Horts de l'església de Sant Pau del Camp.			CODI: 031/10			
Sector:	Zona: Posterior Capçalera	Cala: Rasa 3000.	Àmbit:	Cotes		
Definició: Tapa de la claveguera U.E. 3014.	Criteris de diferenciació:	Color:		Mínima:		
Superfície:	Fiabilitat estratigràfica:	Consistència:		Màxima: 4,95		
COMPONENTS	SEQÜÈNCIA FÍSICA	CROQUIS UBICACIÓ/ EXTENSIÓ	SEQ. ESTRATIGRÀFICA			
Geològics	Igual a:	 N	+	+	+	+
	En contacte amb:					
	Se li adossa:					
	S'adossa a:					
Orgànics	Cobert per: 3045		+	+	+	+
	Cobreix: 3014, 3054.					
	Tallat per:					
Artificials	Talla:		+	+	+	+
	Reomplert per:					
	Reomple: 3044					
Descripció: Tapa de la claveguera U.E. 3014 constituïda per maons de 29x14 cm.			Data d'actuació: 15 – 31 de març de 2010	Fitxa revisada per:		
Estat de conservació:			Responsable: Andrea Lages	Compr. de documentació: Fitxa <input checked="" type="checkbox"/> Dibuix <input type="checkbox"/> Foto <input checked="" type="checkbox"/>		


Procés d'excavació		Data inici:	Data fi:
Interpretació:			
Materials representatius:		Referència materials:	
		Fulls d'inventari núm.:	
Elements i criteris de datació: Ceràmic i estratigràfic.		Cronologia: Segona meitat S.XX.	
Observacions:			
ARXIU			
plantes	seccions-alçats	fotografia	
núm.:	núm.:	Diapositives: B/ N: Color:	

FITXA D'UNITATS ESTRATIGRÀFIQUES				U.E.:3056
INTERVENCIÓ: Carrer Sant Pau, 99 – Jardins dels Horts de l'església de Sant Pau del Camp.			CODI: 031/10	
Sector: B	Zona: Posterior Capçalera	Cala: Rasa 3000.	Àmbit:	Cotes
Definició: Rasa per instal·lar el cablejat elèctric U.E. 3046.	Criteris de diferenciació:	Color:		Mínima:
Superfície:	Fiabilitat estratigràfica:	Consistència:		Màxima:
COMPONENTS	SEQÜÈNCIA FÍSICA	CROQUIS UBICACIÓ/ EXTENSIÓ	SEQ. ESTRATIGRÀFICA	
Geològics	Igual a:	 N	+ + + +	
	En contacte amb:			
	Se li adossa:			
	S'adossa a:			
Orgànics	Cobert per:	+ + + +		
	Cobreix:			
	Tallat per:			
Artificials	Talla:	+ + + +		
	Reomplert per: 3046, 3057, 3062			
	Reomple:			
Descripció: Rasa de planta rectangular.			Data d'actuació: 15 – 31 de març de 2010	Fitxa revisada per:
Estat de conservació:			Responsable: Andrea Lages	Compr. de documentació: Fitxa <input checked="" type="checkbox"/> Dibuix <input type="checkbox"/> Foto <input checked="" type="checkbox"/>


Procés d'excavació		Data inici:	Data fi:
Interpretació:			
Materials representatius:		Referència materials:	
		Fulls d'inventari núm.:	
Elements i criteris de datació: Estratigràfic.		Cronologia: Segona meitat S.XX.	
Observacions:			
ARXIU			
plantes	seccions-alçats	fotografia	
núm.:	núm.:	Diapositives: B/ N: Color:	

FITXA D'UNITATS ESTRATIGRÀFIQUES				U.E.:3057
INTERVENCIÓ: Carrer Sant Pau, 99 – Jardins dels Horts de l'església de Sant Pau del Camp.			CODI: 031/10	
Sector: B	Zona: Posterior Capçalera	Cala: Rasa 3000.	Àmbit:	Cotes
Definició: Estrat de farciment de la rasa U.E. 3056.	Criteris de diferenciació:	Color: Marró.		Mínima:
Superfície:	Fiabilitat estratigràfica:	Consistència: Solta.		Màxima: 4,95
COMPONENTS	SEQÜÈNCIA FÍSICA	CROQUIS UBICACIÓ/ EXTENSIÓ	SEQ. ESTRATIGRÀFICA	
Geològics Sorres.	Igual a:	 N	+	
	En contacte amb:		+	
	Se li adossa:		+	
	S'adossa a:		+	
Orgànics	Cobert per: 3062	+		
	Cobreix: 3046	+		
	Tallat per:	+		
Artificials	Talla:	+		
	Reomplert per:	+		
	Reomple: 3056	+		
Descripció: Estrat de farciment de la rasa per instal·lar un cablejat elèctric U.E. 3046, constituït per terra marró solta de matriu sorrenca.			Data d'actuació: 15 – 31 de març de 2010	Fitxa revisada per:
Estat de conservació:			Responsable: Andrea Lages	Compr. de documentació: Fitxa <input checked="" type="checkbox"/> Dibuix <input type="checkbox"/> Foto <input checked="" type="checkbox"/>





Procés d'excavació		Data inici:	Data fi:
Interpretació:			
Materials representatius:		Referència materials:	
		Fulls d'inventari núm.:	
Elements i criteris de datació: Ceràmic i estratigràfic.		Cronologia: Segona meitat S.XX.	
Observacions:			
ARXIU			
plantes	seccions-alçats	fotografia	
núm.:	núm.:	Diapositives: B/ N: Color:	

FITXA D'UNITATS ESTRATIGRÀFIQUES				U.E.:3058		
INTERVENCIÓ: Carrer Sant Pau, 99 – Jardins dels Horts de l'església de Sant Pau del Camp.			CODI: 031/10			
Sector: A	Zona: Posterior Capçalera	Cala: Rasa 3000.	Àmbit:	Cotes		
Definició: Canonada de conducció d'aigües.	Criteris de diferenciació:	Color:	Mínima:			
Superfície:	Fiabilitat estratigràfica:	Consistència:	Màxima: 4,36			
COMPONENTS	SEQÜÈNCIA FÍSICA	CROQUIS UBICACIÓ/ EXTENSIÓ	SEQ. ESTRATIGRÀFICA			
Geològics	Igual a:	 N	+	+	+	+
	En contacte amb:					
	Se li adossa:					
	S'adossa a:					
Orgànics	Cobert per: 3059		+	+	+	+
	Cobreix:					
	Tallat per:					
Artificials	Talla:		+	+	+	+
	Reomplert per:					
	Reomple: 3060					
Descripció: Tub de canalització de gres fosc de secció circular d'uns 20 cm de diàmetre.			Data d'actuació: 15 – 31 de març de 2010		Fitxa revisada per:	
Estat de conservació:			Responsable: Andrea Lages		Compr. de documentació: Fitxa <input checked="" type="checkbox"/> Dibuix <input type="checkbox"/> Foto <input checked="" type="checkbox"/>	


Procés d'excavació		Data inici:	Data fi:
Interpretació:			
Materials representatius:		Referència materials:	
		Fulls d'inventari núm.:	
Elements i criteris de datació: Ceràmic i estratigràfic.		Cronologia: Segona meitat S.XX.	
Observacions:			
ARXIU			
plantes	seccions-alçats	fotografia	
núm.:	núm.:	Diapositives: B/ N: Color:	

FITXA D'UNITATS ESTRATIGRÀFIQUES				U.E.:3059				
INTERVENCIÓ: Carrer Sant Pau, 99 – Jardins dels Horts de l'església de Sant Pau del Camp.			CODI: 031/10					
Sector:	Zona: Posterior Capçalera	Cala: Rasa 3000.	Àmbit:	Cotes				
Definició: Estrat de farciment de la rasa U.E. 3060.	Criteris de diferenciació:	Color: Marró.		Mínima:				
Superfície:	Fiabilitat estratigràfica:	Consistència:		Màxima: 4,98				
COMPONENTS	SEQÜÈNCIA FÍSICA	CROQUIS UBICACIÓ/ EXTENSIÓ	SEQ. ESTRATIGRÀFICA					
Geològics Sorres i pedres.	Igual a:	 N	<table style="width: 100%; border-collapse: collapse;"> <tr> <td style="width: 25%; text-align: center;">+</td> <td style="width: 25%; text-align: center;">+</td> <td style="width: 25%; text-align: center;">+</td> <td style="width: 25%; text-align: center;">+</td> </tr> </table>		+	+	+	+
	+				+	+	+	
	En contacte amb:							
	Se li adossa:							
S'adossa a: 3002, 3035.								
Orgànics	Cobert per:	<table style="width: 100%; border-collapse: collapse;"> <tr> <td style="width: 25%; text-align: center;">+</td> <td style="width: 25%; text-align: center;">+</td> <td style="width: 25%; text-align: center;">+</td> <td style="width: 25%; text-align: center;">+</td> </tr> </table>		+	+	+	+	
	+			+	+	+		
	Cobreix: 3058							
Tallat per:								
Artificials Morter de calç.	Talla:	<table style="width: 100%; border-collapse: collapse;"> <tr> <td style="width: 25%; text-align: center;">+</td> <td style="width: 25%; text-align: center;">+</td> <td style="width: 25%; text-align: center;">+</td> <td style="width: 25%; text-align: center;">+</td> </tr> </table>		+	+	+	+	
	+			+	+	+		
	Reomplert per:							
Reomple: 3060								
Descripció: Estrat de farciment constituït per terra marró de matriu sorrenca, solta, amb presència de pedres, material constructiu i morter de calç.		Data d'actuació: 15 – 31 de març de 2010	Fitxa revisada per:					
Estat de conservació:		Responsable: Andrea Lages	Compr. de documentació: <table style="width: 100%; border-collapse: collapse;"> <tr> <td style="width: 33%;">Fitxa <input checked="" type="checkbox"/></td> <td style="width: 33%;">Dibuix <input type="checkbox"/></td> <td style="width: 33%;">Foto <input checked="" type="checkbox"/></td> </tr> </table>		Fitxa <input checked="" type="checkbox"/>	Dibuix <input type="checkbox"/>	Foto <input checked="" type="checkbox"/>	
Fitxa <input checked="" type="checkbox"/>	Dibuix <input type="checkbox"/>	Foto <input checked="" type="checkbox"/>						


Procés d'excavació Manual.		Data inici:	Data fi:
Interpretació:			
Materials representatius:		Referència materials:	
		Fulls d'inventari núm.:	
Elements i criteris de datació:		Cronologia: Segona meitat S.XX.	
Observacions:			
ARXIU			
plantes	seccions-alçats	fotografia	
núm.:	núm.:	Diapositives: B/ N: Color:	

FITXA D'UNITATS ESTRATIGRÀFIQUES				U.E.:3060	  															
INTERVENCIÓ: Carrer Sant Pau, 99 – Jardins dels Horts de l'església de Sant Pau del Camp.			CODI: 031/10																	
Sector: A	Zona: Posterior Capçalera	Cala: Rasa 3000.	Àmbit:	Cotes																
Definició: Rasa de la canalització U.E. 3058.	Criteris de diferenciació:	Color:		Mínima:																
Superfície:	Fiabilitat estratigràfica:	Consistència:		Màxima:																
COMPONENTS	SEQÜÈNCIA FÍSICA	CROQUIS UBICACIÓ/ EXTENSIÓ	SEQ. ESTRATIGRÀFICA																	
Geològics	Igual a:	 N	<table style="width: 100%; border-collapse: collapse;"> <tr> <td style="width: 20%; text-align: center;">+</td> <td style="width: 20%; text-align: center;">+</td> <td style="width: 20%; text-align: center;">+</td> <td style="width: 20%; text-align: center;">+</td> <td style="width: 20%; text-align: center;">+</td> </tr> <tr> <td style="width: 20%; text-align: center;">+</td> <td style="width: 20%; text-align: center;">+</td> <td style="width: 20%; text-align: center;">+</td> <td style="width: 20%; text-align: center;">+</td> <td style="width: 20%; text-align: center;">+</td> </tr> <tr> <td style="width: 20%; text-align: center;">+</td> <td style="width: 20%; text-align: center;">+</td> <td style="width: 20%; text-align: center;">+</td> <td style="width: 20%; text-align: center;">+</td> <td style="width: 20%; text-align: center;">+</td> </tr> </table>			+	+	+	+	+	+	+	+	+	+	+	+	+	+	+
	+					+	+	+	+											
	+					+	+	+	+											
	+					+	+	+	+											
En contacte amb:																				
Se li adossa:																				
S'adossa a:																				
Orgànics	Cobert per:																			
	Cobreix:																			
	Tallat per:																			
Artificials	Talla:																			
	Reomplert per:																			
	Reomple:																			
Descripció: Rasa de la canalització U.E. 3058, de secció i planta rectangulars.			Data d'actuació: 15 – 31 de març de 2010		Fitxa revisada per:															
Estat de conservació:			Responsable: Andrea Lages		Compr. de documentació: Fitxa <input checked="" type="checkbox"/> Dibuix <input type="checkbox"/> Foto <input checked="" type="checkbox"/>															


Procés d'excavació		Data inici:	Data fi:
Interpretació:			
Materials representatius:		Referència materials:	
		Fulls d'inventari núm.:	
Elements i criteris de datació: Ceràmic i estratigràfic.		Cronologia: Segona meitat S.XX.	
Observacions:			
ARXIU			
plantes	seccions-alçats	fotografia	
núm.:	núm.:	Diapositives: B/ N: Color:	

FITXA D'UNITATS ESTRATIGRÀFIQUES				U.E.:3061
INTERVENCIÓ: Carrer Sant Pau, 99 – Jardins dels Horts de l'església de Sant Pau del Camp.			CODI: 031/10	
Sector: A	Zona: Posterior Capçalera	Cala: Rasa 3000.	Àmbit:	Cotes
Definició: Negatiu reblert per l'estrat U.E. 3033.	Criteris de diferenciació:	Color:		Mínima:
Superfície:	Fiabilitat estratigràfica:	Consistència:		Màxima:
COMPONENTS	SEQÜÈNCIA FÍSICA	CROQUIS UBICACIÓ/ EXTENSIÓ	SEQ. ESTRATIGRÀFICA	
Geològics	Igual a:	 N	+ + + +	
	En contacte amb:			
	Se li adossa:			
	S'adossa a:			
Orgànics	Cobert per:		+ + + +	
	Cobreix:			
	Tallat per:			
Artificials	Talla: 3005, 3035, 3036.	+ + + +		
	Reomplert per:			
	Reemple: 3033			
Descripció: Rasa de forma indefinida.			Data d'actuació: 15 – 31 de març de 2010	Fitxa revisada per:
Estat de conservació:			Responsable: Andrea Lages	Compr. de documentació: Fitxa <input checked="" type="checkbox"/> Dibuix <input type="checkbox"/> Foto <input checked="" type="checkbox"/>














Procés d'excavació No s'ha excavat.		Data inici:	Data fi:
Interpretació:			
Materials representatius:		Referència materials:	
		Fulls d'inventari núm.:	
Elements i criteris de datació: Estratigràfic.		Cronologia: S.XX.	
Observacions:			
ARXIU			
plantes	seccions-alçats	fotografia	
núm.:	núm.:	Diapositives: B/ N: Color:	

FITXA D'UNITATS ESTRATIGRÀFIQUES				U.E.:3062		
INTERVENCIÓ: Carrer Sant Pau, 99 – Jardins dels Horts de l'església de Sant Pau del Camp.			CODI: 031/10			
Sector: B	Zona: Posterior Capçalera	Cala: Rasa 3000.	Àmbit:	Cotes		
Definició:	Criteris de diferenciació:	Color:		Mínima:		
Superfície: Tapa de maons que protegeix el cablejat elèctric U.E. 3046.	Fiabilitat estratigràfica:	Consistència:		Màxima: 4,98		
COMPONENTS	SEQÜÈNCIA FÍSICA	CROQUIS UBICACIÓ/ EXTENSIÓ	SEQ. ESTRATIGRÀFICA			
Geològics	Igual a:	 N	+	+	+	+
	En contacte amb:					
	Se li adossa:					
	S'adossa a:					
Orgànics	Cobert per: 100		+	+	+	+
	Cobreix: 3046, 3057.					
	Tallat per:					
Artificials	Talla:		+	+	+	+
	Reomplert per:					
	Reomple:					
Descripció: Tapa de maons vermells de forma rectangular.			Data d'actuació: 15 – 31 de març de 2010	Fitxa revisada per:		
Estat de conservació:			Responsable: Andrea Lages	Compr. de documentació: Fitxa <input checked="" type="checkbox"/> Dibuix <input type="checkbox"/> Foto <input checked="" type="checkbox"/>		

Procés d'excavació		Data inici:	Data fi:
Interpretació:			
Materials representatius:		Referència materials:	
		Fulls d'inventari núm.:	
Elements i criteris de datació:		Cronologia: Segona meitat S.XX.	
Observacions:			
ARXIU			
plantes	seccions-alçats	fotografia	
núm.:	núm.:	Diapositives: B/ N: Color:	

FITXA D'UNITATS ESTRATIGRÀFIQUES				U.E.:3063
INTERVENCIÓ: Carrer Sant Pau, 99 – Jardins dels Horts de l'església de Sant Pau del Camp.			CODI: 031/10	
Sector: A	Zona: Posterior Capçalera	Cala: Rasa 3000.	Àmbit:	Cotes
Definició: Negatiu del mur U.E. 3020.	Criteris de diferenciació:	Color:		Mínima:
Superfície:	Fiabilitat estratigràfica:	Consistència:		Màxima:
COMPONENTS	SEQÜÈNCIA FÍSICA	CROQUIS UBICACIÓ/ EXTENSIÓ	SEQ. ESTRATIGRÀFICA	
Geològics	Igual a:	 N	+ + + +	
	En contacte amb:			
	Se li adossa:			
	S'adossa a:			
Orgànics	Cobert per:		+ + + +	
	Cobreix:			
	Tallat per:			
Artificials	Talla: 3035	+ + + +		
	Reomplert per:			
	Reemple: 3020			
Descripció: Rasa de secció quadrangular.			Data d'actuació: 15 – 31 de març de 2010	Fitxa revisada per:
Estat de conservació:			Responsable: Andrea Lages	Compr. de documentació: Fitxa <input checked="" type="checkbox"/> Dibuix <input type="checkbox"/> Foto <input checked="" type="checkbox"/>


Procés d'excavació		Data inici:	Data fi:
Interpretació:			
Materials representatius:		Referència materials:	
		Fulls d'inventari núm.:	
Elements i criteris de datació:		Cronologia: S.XVIII	
Observacions:			
ARXIU			
plantes	seccions-alçats	fotografia	
núm.:	núm.:	Diapositives: B/ N: Color:	

FITXA D'UNITATS ESTRATIGRÀFIQUES				U.E.:3064						
INTERVENCIÓ: Carrer Sant Pau, 99 – Jardins dels Horts de l'església de Sant Pau del Camp.			CODI: 031/10							
Sector: A	Zona: Posterior Capçalera	Cala: Rasa 3000.	Àmbit:	  						
Definició: Negatiu del mur U.E. 3040.	Criteris de diferenciació:	Color:		Mínima:						
Superfície:	Fiabilitat estratigràfica:	Consistència:		Màxima:						
COMPONENTS	SEQÜÈNCIA FÍSICA	CROQUIS UBICACIÓ/ EXTENSIÓ	SEQ. ESTRATIGRÀFICA							
Geològics	Igual a:	 N	<table style="width: 100%; border-collapse: collapse;"> <tr> <td style="width: 25%; text-align: center;">+</td> <td style="width: 25%; text-align: center;">+</td> <td style="width: 25%; text-align: center;">+</td> <td style="width: 25%; text-align: center;">+</td> </tr> </table>		+	+	+	+		
	+				+	+	+			
	En contacte amb:									
	Se li adossa:									
S'adossa a:										
Orgànics	Cobert per:				<table style="width: 100%; border-collapse: collapse;"> <tr> <td style="width: 25%; text-align: center;">+</td> <td style="width: 25%; text-align: center;">+</td> <td style="width: 25%; text-align: center;">+</td> <td style="width: 25%; text-align: center;">+</td> </tr> </table>		+	+	+	+
	+				+	+	+			
	Cobreix:									
Tallat per:										
Artificials	Talla:	<table style="width: 100%; border-collapse: collapse;"> <tr> <td style="width: 25%; text-align: center;">+</td> <td style="width: 25%; text-align: center;">+</td> <td style="width: 25%; text-align: center;">+</td> <td style="width: 25%; text-align: center;">+</td> </tr> </table>		+	+	+	+			
	+	+	+	+						
	Reomplert per:									
Reomple: 3040										
Descripció: Negatiu de secció quadrangular.			Data d'actuació: 15 – 31 de març de 2010	Fitxa revisada per:						
Estat de conservació:			Responsable: Andrea Lages	Compr. de documentació: <table style="width: 100%; border-collapse: collapse;"> <tr> <td style="width: 33%;">Fitxa </td> <td style="width: 33%;">Dibuix </td> <td style="width: 33%;">Foto </td> </tr> </table>	Fitxa 	Dibuix 	Foto 			
Fitxa 	Dibuix 	Foto 								


Procés d'excavació		Data inici:	Data fi:
Interpretació:			
Materials representatius:		Referència materials:	
		Fulls d'inventari núm.:	
Elements i criteris de datació: Ceràmic, estratigràfic i documental.		Cronologia: S.XVIII	
Observacions:			
ARXIU			
plantes	seccions-alçats	fotografia	
núm.:	núm.:	Diapositives: B/ N: Color:	

FITXA D'UNITATS ESTRATIGRÀFIQUES				U.E.:3065		
INTERVENCIÓ: Carrer Sant Pau, 99 – Jardins dels Horts de l'església de Sant Pau del Camp.			CODI: 031/10			
Sector: A	Zona: Posterior Capçalera	Cala: Rasa 3000.	Àmbit:	Cotes		
Definició: Estrat d'amortització.	Criteris de diferenciació:	Color: Marró ataronjat.		Mínima:		
Superfície:	Fiabilitat estratigràfica:	Consistència:		Màxima: 4,87		
COMPONENTS	SEQÜÈNCIA FÍSICA	CROQUIS UBICACIÓ/ EXTENSIÓ	SEQ. ESTRATIGRÀFICA			
Geològics	Igual a:	 N	+	+	+	+
	En contacte amb:					
	Se li adossa:					
	S'adossa a:					
Orgànics	Cobert per: 3002		+	+	+	+
	Cobreix: 3039, 3040, 3041.					
	Tallat per:					
Artificials	Talla:	+	+	+	+	
	Reomplert per:					
	Reomple:					
Descripció: Estrat de terra marró ataronjada amb forta presència de morter també taronja i algunes taques de morter de calç blanc. Presència de material constructiu molt dispersat. Potència aproximada de 15 cm. Molt compacta.		Data d'actuació: 15 – 31 de març de 2010	Fitxa revisada per:			
Estat de conservació:		Responsable: Andrea Lages	Compr. de documentació: Fitxa <input checked="" type="checkbox"/> Dibuix <input type="checkbox"/> Foto <input checked="" type="checkbox"/>			


Procés d'excavació Manual.		Data inici:	Data fi:
Interpretació: Estrat d'enderroc generat probablement durant la demolició de la rectoria.			
Materials representatius:		Referència materials: Fulls d'inventari núm.:	
Elements i criteris de datació: Estratigràfic.		Cronologia: S.XX	
Observacions:			
ARXIU			
plantes	seccions-alçats	fotografia	
núm.:	núm.:	Diapositives: B/ N: Color:	

FITXA D'UNITATS ESTRATIGRÀFIQUES				U.E.:3066	<input checked="" type="checkbox"/> <input type="checkbox"/> <input type="checkbox"/>															
INTERVENCIÓ: Carrer Sant Pau, 99 – Jardins dels Horts de l'església de Sant Pau del Camp.			CODI: 031/10																	
Sector: A	Zona: Posterior Capçalera	Cala: Rasa 3000.	Àmbit:	Cotes																
Definició: Negatiu del mur U.E. 3015.	Criteris de diferenciació:	Color:		Mínima:																
Superfície:	Fiabilitat estratigràfica:	Consistència:		Màxima:																
COMPONENTS	SEQÜÈNCIA FÍSICA	CROQUIS UBICACIÓ/ EXTENSIÓ	SEQ. ESTRATIGRÀFICA																	
Geològics	Igual a:	 N	<table style="width: 100%; border-collapse: collapse;"> <tr> <td style="width: 20%; text-align: center;">+</td> <td style="width: 20%; text-align: center;">+</td> <td style="width: 20%; text-align: center;">+</td> <td style="width: 20%; text-align: center;">+</td> <td style="width: 20%; text-align: center;">+</td> </tr> <tr> <td style="width: 20%; text-align: center;">+</td> <td style="width: 20%; text-align: center;">+</td> <td style="width: 20%; text-align: center;">+</td> <td style="width: 20%; text-align: center;">+</td> <td style="width: 20%; text-align: center;">+</td> </tr> <tr> <td style="width: 20%; text-align: center;">+</td> <td style="width: 20%; text-align: center;">+</td> <td style="width: 20%; text-align: center;">+</td> <td style="width: 20%; text-align: center;">+</td> <td style="width: 20%; text-align: center;">+</td> </tr> </table>			+	+	+	+	+	+	+	+	+	+	+	+	+	+	+
	+					+	+	+	+											
	+					+	+	+	+											
	+					+	+	+	+											
En contacte amb:																				
Se li adossa:																				
S'adossa a:																				
Orgànics	Cobert per:																			
	Cobreix:																			
	Tallat per:																			
Artificials	Talla: 3036																			
	Reomplert per:																			
	Reomple: 3015																			
Descripció: Negatiu del mur U.E. 3015. Secció rectangular.			Data d'actuació: 15 – 31 de març de 2010		Fitxa revisada per:															
Estat de conservació:			Responsable: Andrea Lages		Compr. de documentació: Fitxa <input checked="" type="checkbox"/> Dibuix <input type="checkbox"/> Foto <input checked="" type="checkbox"/>															

Procés d'excavació		Data inici:	Data fi:
Interpretació:			
Materials representatius:		Referència materials:	
		Fulls d'inventari núm.:	
Elements i criteris de datació:		Cronologia:	
Observacions:			
ARXIU			
plantes	seccions-alçats	fotografia	
núm.:	núm.:	Diapositives:	
		B/ N:	
		Color:	

FITXA D'UNITATS ESTRATIGRÀFIQUES				U.E.:3067												
INTERVENCIÓ: Carrer Sant Pau, 99 – Jardins dels Horts de l'església de Sant Pau del Camp.			CODI: 031/10													
Sector: A	Zona: Posterior Capçalera	Cala: Rasa 3000.	Àmbit:	Cotes												
Definició: Negatiu del mur U.E. 3041.	Criteris de diferenciació:	Color:		Mínima:												
Superfície:	Fiabilitat estratigràfica:	Consistència:		Màxima: 4,95												
COMPONENTS	SEQÜÈNCIA FÍSICA	CROQUIS UBICACIÓ/ EXTENSIÓ	SEQ. ESTRATIGRÀFICA													
Geològics	Igual a:	 N	<table style="width: 100%; border-collapse: collapse;"> <tr> <td style="width: 25%; text-align: center;">+</td> <td style="width: 25%; text-align: center;">+</td> <td style="width: 25%; text-align: center;">+</td> <td style="width: 25%; text-align: center;">+</td> </tr> <tr> <td style="width: 25%; text-align: center;">+</td> <td style="width: 25%; text-align: center;">+</td> <td style="width: 25%; text-align: center;">+</td> <td style="width: 25%; text-align: center;">+</td> </tr> <tr> <td style="width: 25%; text-align: center;">+</td> <td style="width: 25%; text-align: center;">+</td> <td style="width: 25%; text-align: center;">+</td> <td style="width: 25%; text-align: center;">+</td> </tr> </table>		+	+	+	+	+	+	+	+	+	+	+	+
	+				+	+	+									
	+				+	+	+									
	+				+	+	+									
En contacte amb:																
Se li adossa:																
S'adossa a:																
Orgànics	Cobert per:	<table style="width: 100%; border-collapse: collapse;"> <tr> <td style="width: 25%; text-align: center;">+</td> <td style="width: 25%; text-align: center;">+</td> <td style="width: 25%; text-align: center;">+</td> <td style="width: 25%; text-align: center;">+</td> </tr> <tr> <td style="width: 25%; text-align: center;">+</td> <td style="width: 25%; text-align: center;">+</td> <td style="width: 25%; text-align: center;">+</td> <td style="width: 25%; text-align: center;">+</td> </tr> </table>		+	+	+	+	+	+	+	+					
	+			+	+	+										
	+			+	+	+										
Cobreix:																
Tallat per:																
Artificials	Talla:	<table style="width: 100%; border-collapse: collapse;"> <tr> <td style="width: 25%; text-align: center;">+</td> <td style="width: 25%; text-align: center;">+</td> <td style="width: 25%; text-align: center;">+</td> <td style="width: 25%; text-align: center;">+</td> </tr> <tr> <td style="width: 25%; text-align: center;">+</td> <td style="width: 25%; text-align: center;">+</td> <td style="width: 25%; text-align: center;">+</td> <td style="width: 25%; text-align: center;">+</td> </tr> </table>		+	+	+	+	+	+	+	+					
	+			+	+	+										
	+			+	+	+										
Reomplert per: 3041.																
Reomple:																
Descripció: Negatiu del mur U.E. 3041. Secció rectangular.			Data d'actuació: 15 – 31 de març de 2010	Fitxa revisada per:												
Estat de conservació:			Responsable: Andrea Lages	Compr. de documentació: <table style="width: 100%; border-collapse: collapse;"> <tr> <td style="width: 33%;">Fitxa <input checked="" type="checkbox"/></td> <td style="width: 33%;">Dibuix <input type="checkbox"/></td> <td style="width: 33%;">Foto <input checked="" type="checkbox"/></td> </tr> </table>	Fitxa <input checked="" type="checkbox"/>	Dibuix <input type="checkbox"/>	Foto <input checked="" type="checkbox"/>									
Fitxa <input checked="" type="checkbox"/>	Dibuix <input type="checkbox"/>	Foto <input checked="" type="checkbox"/>														


Procés d'excavació		Data inici:	Data fi:
Interpretació:			
Materials representatius:		Referència materials:	
		Fulls d'inventari núm.:	
Elements i criteris de datació: Estratigràfic.		Cronologia: S.XVIII	
Observacions:			
ARXIU			
plantes	seccions-alçats	fotografia	
núm.:	núm.:	Diapositives: B/ N: Color:	

FITXA D'UNITATS ESTRATIGRÀFIQUES				U.E.:3068		
INTERVENCIÓ: Carrer Sant Pau, 99 – Jardins dels Horts de l'església de Sant Pau del Camp.			CODI: 031/10			
Sector: A	Zona: Posterior Capçalera	Cala: Rasa 3000.	Àmbit:	Cotes		
Definició: Negatiu del mur U.E. 3039.	Criteris de diferenciació:	Color:		Mínima:		
Superfície:	Fiabilitat estratigràfica:	Consistència:		Màxima: 4,95		
COMPONENTS	SEQÜÈNCIA FÍSICA	CROQUIS UBICACIÓ/ EXTENSIÓ	SEQ. ESTRATIGRÀFICA			
Geològics	Igual a:	 N	+	+	+	+
	En contacte amb:					
	Se li adossa:					
	S'adossa a:					
Orgànics	Cobert per:		+	+	+	+
	Cobreix:					
	Tallat per:					
Artificials	Talla:	+	+	+	+	
	Reomplert per:					
	Reomple: 3039					
Descripció: Negatiu del mur U.E. 3039. Secció rectangular.			Data d'actuació: 15 – 31 de març de 2010	Fitxa revisada per:		
Estat de conservació:			Responsable: Andrea Lages	Compr. de documentació: Fitxa <input checked="" type="checkbox"/> Dibuix <input type="checkbox"/> Foto <input checked="" type="checkbox"/>		

Procés d'excavació		Data inici:	Data fi:
Interpretació:			
Materials representatius:		Referència materials:	
		Fulls d'inventari núm.:	
Elements i criteris de datació: Estratigràfic.		Cronologia: S.XVIII	
Observacions:			
ARXIU			
plantes	seccions-alçats	fotografia	
núm.:	núm.:	Diapositives: B/ N: Color:	

FITXA D'UNITATS ESTRATIGRÀFIQUES				U.E.:3069	<input checked="" type="checkbox"/> <input type="checkbox"/> <input type="checkbox"/>	
INTERVENCIÓ: Carrer Sant Pau, 99 – Jardins dels Horts de l'església de Sant Pau del Camp.			CODI: 031/10			
Sector:	Zona: Posterior Capçalera	Cala: Rasa 3000.	Àmbit:		Cotes	
Definició: Negatiu del mur U.E. 3038.	Criteris de diferenciació:		Color:		Mínima:	
Superfície:	Fiabilitat estratigràfica:		Consistència:		Màxima: 4,95	
COMPONENTS	SEQÜÈNCIA FÍSICA	CROQUIS UBICACIÓ/ EXTENSIÓ	SEQ. ESTRATIGRÀFICA			
Geològics	Igual a:	 N	+	+	+	+
	En contacte amb:					
	Se li adossa:					
	S'adossa a:					
Orgànics	Cobert per:	+	+	+	+	+
	Cobreix:					
	Tallat per:					
Artificials	Talla:	+	+	+	+	+
	Reomplert per:					
	Reomple: 3038					
Descripció: Negatiu del mur U.E. 3038. Secció rectangular.			Data d'actuació: 15 – 31 de març de 2010		Fitxa revisada per:	
Estat de conservació:			Responsable: Andrea Lages		Compr. de documentació: Fitxa <input checked="" type="checkbox"/> Dibuix <input type="checkbox"/> Foto <input checked="" type="checkbox"/>	

Procés d'excavació		Data inici:	Data fi:
Interpretació:			
Materials representatius:		Referència materials:	
		Fulls d'inventari núm.:	
Elements i criteris de datació: Estratigràfic.		Cronologia: S-XVIII.	
Observacions:			
ARXIU			
plantes	seccions-alçats	fotografia	
núm.:	núm.:	Diapositives: B/ N: Color:	

FITXA D'UNITATS ESTRATIGRÀFIQUES				U.E.:3070		
INTERVENCIÓ: Carrer Sant Pau, 99 – Jardins dels Horts de l'església de Sant Pau del Camp.			CODI: 031/10			
Sector: B	Zona: Posterior Capçalera	Cala: Rasa 3000.	Àmbit:	Cotes		
Definició: Arqueta.	Criteris de diferenciació:	Color:		Mínima:		
Superfície:	Fiabilitat estratigràfica:	Consistència:		Màxima:		
COMPONENTS	SEQÜÈNCIA FÍSICA	CROQUIS UBICACIÓ/ EXTENSIÓ	SEQ. ESTRATIGRÀFICA			
Geològics	Igual a:	 N	+ + + +			
	En contacte amb: 3011					
	Se li adossa:					
	S'adossa a:					
Orgànics	Cobert per:				+ + + +	
	Cobreix:					
	Tallat per:					
Artificials	Talla:	+ + + +				
	Reomplert per:					
	Reomple: 3047					
Descripció: Arqueta per controlar la circulació d'aigües de la canalització U.E. 1046.			Data d'actuació: 15 – 31 de març de 2010	Fitxa revisada per:		
Estat de conservació:			Responsable: Andrea Lages	Compr. de documentació: Fitxa <input checked="" type="checkbox"/> Dibuix <input type="checkbox"/> Foto <input checked="" type="checkbox"/>		

Procés d'excavació		Data inici:	Data fi:
Interpretació:			
Materials representatius:		Referència materials:	
		Fulls d'inventari núm.:	
Elements i criteris de datació:		Cronologia: Segona meitat S.XX.	
Observacions:			
ARXIU			
plantes	seccions-alçats	fotografia	
núm.:	núm.:	Diapositives: B/ N: Color:	

MEMÒRIA DE LA INTERVENCIÓ ARQUEOLÒGICA AL C/ SANT PAU 99, HORTS DE SANT PAU DEL CAMP.

CODI MUHBA 031/10: 19 AL 31 DE MARÇ DE 2010

22 AL 30 D'ABRIL DE 2010

7 AL 11 DE MAIG DE 2010

EXPEDIENTS DELS PERMÍSOS DE LA GENERALITAT:

437 K121 NB 2010/1 (5087)

437 K121 NB-2010/3-5414


470 K121 N-B-2010/4 (5419)

470 K121 N-B-2010/5 (5420)

Barcelona, Barcelonès

VOLUM 3 ANNEX 2: INVENTARI DEL MATERIAL ARQUEOLÒGIC
ANNEX 3: FITXES DE RESTAURACIÓ DEL MATERIAL ARQUEOLÒGIC
ANNEX 4: REPERTORI FOTOGRÀFIC DE LA INTERVENCIÓ
ANNEX 5: PLANIMETRIA

**Promotor:
BISBAT DE BARCELONA**



Realització:

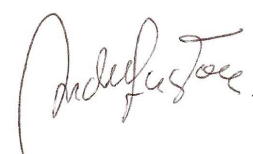


CHROMA. Rehabilitacions integrals, S.L.

Direcció tècnica:



Arqueòlegs : Oriol Achón i Casas



Andrea Lages Tonet

Barcelona, Novembre de 2010

ANNEX 2. INVENTARI DE MATERIAL ARQUEOLÒGIC

**CODIS UTILITZATS A L'INVENTARI DELS MATERIALS RECUPERATS A
LA INTERVENCIÓ ARQUEOLÒGICA AL
CARRER SANT PAU, 99 031/10**

CERÀMICA

1. Classificació

- 13000 Món Clàssic sense determinar
- 13100 - terra sigil·lata indeterminada
- 13115 - t.s. africana D
- 13116 – t.s. africana indeterminada
- 13150 – parets fines indeterminades
- 13250 – comuna oxidada
- 13251 – comuna reduïda
- 13252 – comuna reduïda baix-imperial
- 13253 – comuna engalba blanca
- 13258 – comuna africana
- 13300 – àmfora indeterminada
- 13312 – àmfora africana

- 14000 Món Medieval i Modern indeterminat
- 14001 - comuna oxidada a mà
- 14002 - comuna oxidada a torn
- 14003 - comuna oxidada vidrada
- 14004 - comuna reduïda a mà
- 14005 - comuna reduïda a torn
- 14006 - comuna reduïda vidrada
- 14100 - vidrada blanca
- 14101 - blanca i blava
- 14102 - blanca i blava de Barcelona
- 14103 - blanca i blava catalana
- 14104 - blanca i blava d'orles diverses
- 14114 - blanca i blava de Poblet
- 14120 - blanca i blava ditada
- 14122 - blanca i blava de Paterna
- 14129 - blanca i groga "orla d'influència del Renaixement"
- 14200 – reflex metàl·lic
- 14201 - rf.mt. producció catalana
- 14208- reflex metàl·lic de pinzell-pinta
- 14211 - reflex metàl·lic i blava
- 14212 - reflex metàl·lic de Paterna
- 14213 – reflex metàl·lic de Manises
- 14214 - reflex metàl·lic Paterna-Manises
- 14250 - blanca i manganès
- 14300 – pisa blanca
- 14301 - pisa decorada
- 14305 – majòlica ligur
- 14306 – policroma

14400 - vaixel·la s. XX
15000 - Material ceràmic no recipient

2. Forma

AG – pom/agafador
AN - arrencament nansa
BE - bec
CO – coll
FO – fons
NA – nansa
OR – orelleta
PE – peu
PS – perfil sencer
SD – sense definir
SF – sense forma
VO – vora

3. Tipologies

AMF – àmfora
AMP – ampolla
BOL – bol
COS – cossi
CAT – càntir
CSS – cassola
CSC – cassola pàtina cendrosa
ESC – escudella
FAB - formes amb abocador
FTA – formes tancades
GER – gerra
GET – gerreta
GIB – gibrell
H.197 – HAYES 197
KEAY LXII B - Keay
MOR - morter
OLL - olla
PAT - plat
PDA – plat d'ala
PLA – plata
PLT – plat/tapadora
POA – poal
PTA - plat/tapadora
POA/CAT – poal/càntir
POT - pot
SAL – salsera
TAL – tallador
TAS – tassa
TUP – tupi

4. Tècnica

EN – ensamblada

MO – a motllo

TL – a torn lent

TO – a torn

5. Pasta

AO – acurada oxidada

AR – acurada reduïda

BE – bescuitada

GM – grollera mixta

GO – grollera oxidada

GR - grollera reduïda

6. Decoració

AC – acanalada

PP - policroma

7. Acabats

AL – allisat

EN – engalbat

PC – pàtina cendrosa

VI - vidrat

METALL

1. Classificació

20000 – indeterminat

20001 - bronze

20002 - ferro.

2. Forma

AGC – agulla de cap

ATI – artefacte indeterminat

CLA - clau

ESC – escòria

FTS - frontissa

PLC – placa

PNC - pinces

TLA – METALL

3. Tècnica

FJ – forjar

FS – fosa

VIDRE

1. Classificació

30000 – vidre
30001 – pasta vítria
30002 – cristall
30003 – escòria

2. Forma

VEC – element construcció
VIN - fragment no definit

3. Tècnica

MD – motllo decorat
ND – realització no definida
VA - amb aplicacions
VG – bufat

4. Decoració

NP - incisa pintada

MATERIALS CONSTRUCCIÓ

1. Classificació

50005 – *imbrex*
50007 - maó
50008 – marbre
50009 – morter
50012 - *opus signinum*
50013 – pintura / estuc pintat
50014 – rajoles
50015 – *tegulae*
50025 – canonada
50029 – teula
50035 – canaló
50037 – rajola vidrada

2. Pasta

AO – acurada oxidada
GO – grollera oxidada

3. Acabats

AL – allisat
AR – arenós
VI - vidrat

MATERIA ORGANICA

1. Classificació

60001 – ós

60002 - ivori

60051 - macrofauna

60054 - malacofauna

2. Forma

BOT - botó

OPI – artef.os/petxina/ivori –mat.org.

3. Tècnica

MPF – matèria prima en procés de fabricació

MPM - matèria prima modificada

UE	AREA	SECTOR	ÀMBIT	NÚM	FRAGMENTS	CODI	FORMA	TIPOLOGIA	TÈCNICA	PASTA	DECORACIÓ E	DECORACIÓ I	ACABAT E	ACABAT I	CRONOLOGIA	OBSERVACIONS	RESTAURACIÓ	FOTOGRAFIA	DIBUIX	MAGATZEM
100				1	1	13258	NA	CSC	EN	AO			PC	AL	S. II - III DC					
100				2	1	13258	FO	CSC	TO	AO			PC	PC	S. II - III DC					
100				3	1	13250	FO	GER	TO	AO			AL	AL	ROMANA					
100				4	5	14002	SF		TO	AO			AL	AL						
100				5	1	14005	SF		TR	AR			AL	AL						
100				6	8	14003	SF	PTL	TO	AO			AL	VI	S. XIX					
100				7	5	14003	SF	CSC	TO	AO			AL	VI	S. XIX					
100				8	1	14003	FO		TO	AO			AL	VI	S. XVIII - XIX					
100				9	2	14003	NA		TO	AO			AL	VI	S. XVIII - XIX					
100				10	2	14120	PS	PLT	TO	AO		PP	VI	VI	S. XVII					
100				11	2	14213	FO	ESC	TO	AO		PP	VI	VI	S. XV - XVI	REMONTEN.				
100				12	1	14103	FO	PLT	TO	AO		PP	VI	VI	S. XVII	ESCU DE MONTSERRAT				
100				13	1	14103	SF	ESC	TO	AO		PP	VI	VI	S. XVII	ESCUDELLA CERCLES CONCENTRICS SAGNADOR				
100				14	1	14100	FO	PLT	TO	AO			VI	VI	S. XVIII					
100				15	1	14104	SF		TO	AO		PP		VI	S. XVIII					
100				16	1	50029	SF		MO	GO			AL	AR						
100				17	2	50015	VO		MO	GO			AL	AL	ROMANA					
100				18	2	50037	VO		MO	AO			VI		S. XIX - XX					
100				19	1	50014	VO								S. XIX - XX	PAVIMENT HIDRÀULIC				
100				20	2	50008	VO								S. XIX - XX	MARBRE ROIG				
100				21	5	50008	VO								S. XIX - XX	MARBRE BLANC				
100				22	1	14003	FO	PLT	TO	AO			VI	VI	S. XIX - XX					
100				23	1	14003	VO	PLT	TO	AO			VI	VI	S. XIX - XX					
100				24	1	14200	OR	ESC	TO	AO		PP	VI	VI	S. XV - XVI					
100				25	1	14102	SF		TO	AO		PP		VI	S. XV - XVI					
100				26	1	14002	VO	BOL	TO	AO			AL	AL						
100				27	1	60002	FO	OPI	MPM											R-9430
100				28	1	30000	SF	VEC	ND						S. XX - XXI	VIDRE TRANSLUCID				R-9429
100				29	1	30000	VO	PLA	ND						S. XX - XXI	VIDRE TRANSLUCID				R-9429
100				30	3	30000	SD	AMP	ND						S. XX - XXI	VIDRE VERD.				R-9429
100				31	5	30000	FO	AMP	MD						S. XX - XXI	VIDRE TRANSLUCID. 1 FRAGMENT DE FONTS I 4 DEL COS.				R-9429
100				32	1	30000	FO	AMP	ND							VIDRE MARRÓ.				
100				33	1	30000	CO	AMP	MD							VIDRE TRANSLUCID				
100				34	1	20001		PNC	FS							FRAGMENT DE BASE				
1001				1	1	14400	SF			AO			VI	VI	S. XX					
1001				2	1	14122	SF	ESC	TO	AO		PP	VI	VI	S. XV					
1001				3	1	14122	SF	ESC	TO	AO		PP	VI	VI	S. XV	DECORACIÓ DE PALMETES				
1001				4	1	14101	VO	SAL	TO	AO		PP	VI	VI	S. XV - XVI					
1001				5	2	14214	SF	ESC	TO	AO		PP	PP	VI	VI	S. XV - XVI				
1001				6	2	14201	SF	PLT	TO	AO		PP	PP	VI	VI	S. XVI				
1001				7	1	14200	SF		TO	AO		PP	VI	VI						
1001				8	1	14100	SF	PLT	TO	AO			VI	VI	S. XVI - XVII					
1001				9	1	14100	FO	GER	TO	AO			VI	VI	S. XVI - XVII					
1001				10	4	14100	FO	PLT					VI		S. XVI - XVII					
1001				11	2	14003	VO	PLT	TO	AO			VI		S. XVIII	REMONTEN. VIDRAT MARRÓ.				
1001				12	1	14003	VO	TUP	TO	AO			VI	VI	S. XVIII	VIDRAT MARRÓ.				
1001				13	1	14003	VO	COS	TO	AO			VI	VI	S. XVIII	VIDRAT MARRÓ.				
1001				14	1	14003	VO	GET	TO	AO			VI	VI	S. XVIII	VIDRAT MARRÓ.				
1001				15	1	14003	VO	TAL	TO	AO			VI	VI	S. XVIII	VIDRAT MARRÓ.				
1001				16	9	14003	SF		TO	AO			VI	VI	S. XVIII	PATINA EXTERIOR CENDROSA I VIDRAT MARRÓ.				
1001				17	7	14003	SF		TO	AO			VI	AL	S. XVIII	REGALIMS MELATS EXTERIORS.				
1001				18	2	14003	SF		TO	AO			VI	VI	S. XVIII	REGALIMS EXTERIORS. VIDRAT MARRÓ.				

1001			19	2	14003	SF		TO	AO		VI	VI	S. XVIII	REGALIMS EXTERIORS. VIDRAT MELAT.				
1001			20	2	14003	SF		TO	AO		VI	VI	S. XVIII	VIDRAT VERD FOSC.				
1001			21	3	14003	SF	COS	TO	AO		AL	VI	S. XVIII - XIX	VIDRAT VERD CLAR				
1001			22	1	14003	SF	PLT	TO	AO		AL	VI	S. XVIII - XIX	VIDRAT VERD CLAR				
1001			23	2	14003	SF	COS	TO	AO		VI	VI	S. XVIII - XIX	VIDRAT VERD CLAR.				
1001			24	1	14003	AN		TO	AO		AL	VI	S. XVIII - XIX	VIDRAT MARRÓ.				
1001			25	1	14003	FO					VI	VI	S. XVIII - XIX	VIDRAT MARRÓ.				
1001			26	21	14002	SF		TO	AO	AC	AL	AL						
1001			27	1	14002	SF		TO	AO		AL	AL						
1001			28	2	14002	NA		TO	AO		AL	AL						
1001			29	3	14002	VO		TO	AO		AL	AL						
1001			30	3	14002	SF		TO	GO		AL	AL						
1001			31	1	14005	SF		TO	AR		AL	AL						
1001			32	1	13312	VO	KEYA LXII B	TO	AO		AL	AL	S. VI DC	REMONTA AMB FRAGMENTS D'AMFORA UE 1020.			X	
1001			33	1	13312	AN	KEYA LXII B	TO	AO		AL	AL	S. VI DC	REMONTA AMB FRAGMENTS D'AMFORA UE 1020.				
1001			34	3	13312	SF	KEYA LXII B	TO	AO		AL	AL	S. VI DC	REMONTA AMB FRAGMENTS D'AMFORA UE 1020.				
1001			35	1	13312	VO		TO	AO		AL	AL						
1001			36	1	5037	VO							S.XX					
1001			37	1	5014	VO							S.XX					
1001			38	1	5035	SF							S.XX					
1001			39	5	5029	SF												
1001			40	1	50009													
1001			41	6	60051													
1002			1	1	14002	SF		TO	AO		AL	AL						
1002			2	1	14003	SF		TO	AO		AL	AL		AMB MORTER ADHERIT				
1004			1	8	14002	SF		TO	AO		AL	AL						
1004			2	2	14002	AN	GET	TO	AO		AL	AL		REMONTEN.				
1004			3	1	14002	FO		TO	AO		AL	AL						
1004			4	10	14003	SF		TO	AO		AL	AL						
1004			5	2	13253	SF		TO	AO		EN	AL						
1004			6	5	14005	SF		TO	GR		AL	AL						
1004			7	1	14005	SF		TO	AR		AL	AL						
1004			8	1	14005	CO	OLL	TO	GR		AL	AL	S.XIII- XIV					
1004			9	1	14006	VO	OLL	TO	GR		AL	AL						
1004			10	2	14006	SF	OLL	TO	GR		AL	AL						
1004			11	11	14003	SF		TO	AO		AL	VI	SXVII-XIX	VIDRAT MARRÓ.				
1004			12	6	14003	SF		TO	AO		AL	VI	SXVII-XIX	VIDRAT MARRÓ.				
1004			13	3	14003	SF		TO	AO		VI	AL	SXVII-XIX	REGALIMS EXTERIORS. VIDRAT VERD.				
1004			14	5	14003	SF		TO	AO		AL	VI	SXVII-XIX	VIDRAT MARRÓ.				
1004			15	3	14003	SF		TO	AO		VI	AL	SXVII-XIX	VIDRAT MARRÓ.				
1004			16	1	14003	SF		TO	AO		VI	VI	SXVII-XIX	REGALIMS EXTERIORS. VIDRAT MARRÓ.				
1004			17	3	14003	SF		TO	AO		AL	VI	SXVII-XIX					
1004			18	8	14003	SF	PLT	TO	AO		VI	VI	SXVII-XIX	REGALIMS EXTERIORS. VIDRAT MARRÓ.				
1004			19	3	14003	SF		TO	AO		VI	AL	SXVII-XIX					
1004			20	1	14003	SF	POA	TO	AO		VI	VI	S.XIV-XV	VIDRAT VERD.				
1004			21	2	14003	SF	MOR	TO	AO		VI	VI	S.XIV-XV	VIDRAT VERD.				
1004			22	1	14003	VO	GIB	TO	AO		AL	VI		VIDRAT VERD.				
1004			23	1	14003	VO	GER	TO	AO		VI	VI		VIDRAT VERD FOSC.				
1004			24	1	14003	VO	TUP	TO	AO		VI	VI		VIDRAT MELAT.				
1004			25	1	14003	VO	PLT	TO	AO		VI	VI		VIDRAT VERD FOSC.				
1004			26	1	14003	VO	OLL	TO	AO		AL	VI		VIDRAT INTERN CERD FOSC I PÀTINA EXTERIOR CENDROSA.				
1004			27	1	14003	VO	PLT	TO	AO		VI	VI		VIDRAT DE COLOR VERD. TAPADORA.				
1004			28	2	14003	VO	PLT	TO	AO		VI	VI		VIDRAT DE COLOR VERD. TAPADORA.				
1004			29	1	14003	VO	POA	TO	AO		AL	VI		VIDRAT VERD.				
1004			30	1	14003	VO	POA	TO	AO		VI	VI		VIDRAT VERD.				
1004			31	1	14003	NA		TO	AO		VI	VI		VIDRAT VERD.				
1004			32	1	14003	AN		TO	AO		VI	VI		VIDRAT VERD.				
1004			33	1	14003	FO		TO	AO		AL	VI		VIDRAT VERD.				
1004			34	1	14003	FO		TO	AO		VI	VI		VIDRAT VERD FOSC.				
1004			35	1	14003	FO		TO	AO		VI	VI		VIDRAT MELAT.				

1004			36	1	15000									S.XX	RESISTÈNCIA ELÈCTRICA						
1004			37	5	14100	SF		TO	AO			VI	VI	S.XVII							
1004			38	5	14100	VO		TO	AO			VI	VI	S.XVII							
1004			39	6	14122	SF	ESC	TO	AO		PP	VI	VI	S.XVI	PALMETES.						
1004			40	1	14100	OR	ESC	TO	AO			VI	VI	S.XVII							
1004			41	1	14305	FO	PLT	TO	AO		PP	VI	VI	S.XVII	MAÒLICA LIGUR						
1004			42	2	14305	SF	FTA	TO	AO	PP		VI	AL	S.XVII	MAÒLICA LIGUR						
1004			43	1	14305	VO	PLT	TO	AO			VI	VI	S.XVII	MAÒLICA LIGUR						
1004			44	2	14129	SF		TO	AO		PP	VI	VI	S.XVIII							
1004			45	1	14200	SF		TO	AO	PP		VI	VI								
1004			46	1	14212	SF		TO	AO	PP	PP	VI	VI	S.XVI							
1004			47	1	14208	OR	ESC	TO	AO		PP	VI	VI	S.XVII							
1004			48	38	60051																
1004			49	1	20000	ESR	ESR													R-9441	
1004			50	17	20001	PS	AGC								11 AGULLES SENSERES MÉS 6 FRAGMENTS D'AGULLA				R-9433	X	
1004			51	1	20001										APLIC DE SECCIÓ CÒNICA.				R-9433		
1004			52	2	30000	SF	AMP		VG											R-9428	
1004			53	4	30000	NA	TAS		VA					S.XVII	VIDRE TRANSLUCID					R-9428	
1004			54	1	30000	NA	COP		VG											R-9428	
1005			1	1	14003	FO		TO	AO			AL	VI	S.XVI-XVII	VIDRAT VERD.						
1005			2	1	14101	SF		TO	AO		PP	VI	VI	S.XVI-XVII							
1005			3	1	14002	SF		TO	AO			AL	AL								
1005			4	1	13258	FO		TO	AO			AL	AL	S.II-II DC							
1007			1	1	14003	NA		TO	AO			VI	VI	S.XVIII-XIX	VIDRAT VERD FOSC.						
1007			2	1	14003	NA		TO	AO			VI	VI	S.XVIII-XIX	VIDRAT VERD.						
1007			3	1	14005	SF		TO	AR			AL	AL	S.XVIII-XIX							
1007			4	2	30000	SF														R-9428	
1008			1	1	30001	SF	AMP								VIDRE TRANSPARENT					R-9428	
1008			2	1	30002	SF									VIDRE TRANSLUCID					R-9428	
1009			1	1	50014	SF						VI		S.XX	RAJOLA BLANCA						
1009			2	1	14003	VO		TO	AO			VI	VI	S.XIX	VIDRAT VERD FOSC.						
1009			3	1	14003	SF		TO	AO			VI	VI	S.XIX	VIDRAT MELAT.						
1013			1	1	30003	SF															
1013			2	5	50029	SF		MO													
1013			3	2	14003	SF		TO	AO			AL	VI	S.XVII - XVIII							
1013			4	4	14003	SF		TO	AO			AL	VI	S.XVII - XVIII							
1013			5	1	14003	SF	COS	TO	AO			AL	VI	S.XVII - XVIII							
1013			6	1	14004	SF	COS	TO	AO			AL	VI	S.XVII - XVIII							
1013			7	1	14003	NA		TO	AO			VI	VI	S.XVI-XVIII	VIDRAT VERD						
1013			8	1	14003	VO		TO	AO			VI	VI	S.XVI-XVIII							
1013			9	1	14003	VO		TO	AO			VI	VI	S.XVI-XVIII	VIDRAT MARRÓ.						
1013			10	2	14003	SF		TO	AO			VI	VI	S.XVI-XVIII	VIDRAT VERD FOSC.						
1013			11	1	14003	SF		TO	AO			VI	VI	S.XVI-XVIII	VIDRAT VERD						
1013			12	1	14003	VO		TO	AO			AL	VI	S.XVI-XVIII	VIDRAT VERD						
1013			13	1	14122	VO	PLT	TO	AO		PP	VI	VI	S.XV							
1013			14	1	14102	SF	PLT	TO	AO		PP	AL	VI	S.XV	PALMETA						
1013			15	3	14002	SF		TO	AO			AL	AL								
1013			16	2	14002	SF		TO	GO			AL	AL								
1013			17	3	14002	SF		TO	GO			AL	AL								
1013			18	1	14002	SF		TO	AO			AL	AL								
1013			19	2	14002	SF		TO	AO			AL	AL		REMONTEN.						
1013			20	2	14002	SF		TO	AO			AL	AL								
1013			21	2	14005	SF		TO	AR			AL	AL								
1013			22	4	14005	SF		TO	AR			AL	AL								
1013			23	2	14002	AN		TO	AO			AL	AL		REMONTEN						
1013			24	1	14002	VO	OLL	TO	AO			AL	AL								
1013			25	2	60054										PETXINA						
1013			26	34	60051																
1016			1	1	30003	SF															
1016			2	22	50009															R-9437	X

1026			4	4	30000	FO	AMP		VG													VIDRE VERD CLAR.								R-9431, R-9426	
1026			5	7	30000	FO	AMP		VG														VIDRE VERD CLAR. FRAGMENTS DE FONDS.							R-9431, R-9426	
1026			6	2	30000	CO	AMP		VG														VIDRE TRANSPARENT.							R-9431	
1026			7	1	30000	AG			VG														VIDRE VERD.							R-9431	
1026			8	1	30000	NA	TAS		VG														VIDRE TRANSPARENT.							R-9426	
1026			9	1	30000	VO	GER		VG														VIDRE TRANSPARENT.							R-9426	
1026			10	3	30000	NA	TAS		VG														VIDRE VERD CLAR.							R-9426	
1026			11	2	30000	VO	BOL		VG														VIDRE VERD CLAR.							R-9426	
1026			12	1	30000	VO	PAT		VG														VIDRE VERD CLAR.							R-9426	
1026			13	31	30000	SF			VG														VIDRE VERD CLAR I TRANSPARENT							R-9426	
1026			14	1	30000	VO	AMP		VG														VIDRE VERD CLAR.							R-9426	
1026			15	12	50013																									R-9438	X
1026			16	2	50029	VO																									
1026			17	6	14005	SF	CAT		TO	AO	AC		VI	AL	S. XVIII								REMONTEN. MATEIXA PEÇA Nº18, 19 I 20								
1026			18	4	14005	SF	CAT		TO	AO			PC	AL	S. XVIII								REMONTEN. MATEIXA PEÇA Nº17, 19 I 20								
1026			19	1	14005	AN	CAT		TO	AO			PC	AL	S. XVIII								REMONTEN. MATEIXA PEÇA Nº17, 18, I 20								
1026			20	5	14005	SF	CAT		TO	AO			PC	AL	S. XVIII								REMONTEN. MATEIXA PEÇA Nº17, 18 I 19								
1026			21	1	14002	SF			TO	AO			AL	AL																	
1026			22	1	14002	SF			TO	AO			AL	AL																	
1026			23	1	14002	CO	GER		TO	AO			AL	AL	S.XVIII-XIX								MATEIXA PEÇA QUE 24, 25 I 26								
1026			24	1	14002	VO	GER		TO	AO			AL	AL	S.XVIII-XIX								MATEIXA PEÇA QUE 23, 25 I 26								
1026			25	1	14002	VO	GER		TO	AO			AL	AL	S.XVIII-XIX								MATEIXA PEÇA QUE 23, 24 I 26								
1026			26	7	14002	VO	GER		TO	AO			AL	AL	S.XVIII-XIX								MATEIXA PEÇA QUE 23, 24 I 25								
1026			27	1	14003	VO	CSS		TO	AO			VI	VI									VIDRAT MARRÓ.								
1026			28	4	14003	SF	GIB		TO	AO			AL	VI	S.XVII-XIX								REMONTEN. VIDRAT VERD.								
1026			29	1	14005	SF			TO	AR			PC	AL																	
1026			30	1	14003	NA			EN	AO			VI	VI									VIDRAT MARRÓ.								
1026			31	2	14003	SF			TO	AO			VI	AL									VIDRAT VERD.								
1026			32	1	14003	FO	CSS		TO	AO			PC	VI																	
1026			33	1	14003	SF	GIB		TO	AO			AL	VI	S.XVII-XIX								VIDRAT VERD.								
1026			34	1	14003	SF	GIB		TO	AO			AL	VI	S.XVII-XIX								VIDRAT VERD.								
1026			35	2	14003	SF			TO	AO			AL	VI									VIDRAT VERD.								
1026			36	1	14003	SF			TO	AO			AL	VI									VIDRAT MARRÓ.								
1026			37	1	14003	NA	CAT		TO	AO			VI	VI	S.XVIII-XIX								VIDRAT VERD.								
1026			38	1	14003	NA			TO	AO			VI	VI	S.XVIII-XIX								VIDRAT MARRÓ.								
1026			39	8	14003	SF	TUP		TO	AO			PC	VI	S.XVIII-XIX								VIDRAT MARRÓ.								
1026			40	1	14114	VO	PLT		TO	AO				PP	VI	S.XVIII															
1026			41	1	14103	VO	PLT		TO	AO				PP	VI	S.XVII-XVIII															
1026			42	1	14122	SF	ESC		TO	AO				PP	VI	S.XV															
1026			43	3	14114	SF	PLT		TO	AO				PP	VI	S.XVIII							REMONTEN.								
1026			44	1	14101	FO			TO	AO			PP	VI	VI								DEFECTE DE COCCIÓ. PRESENTA FORAT AL ANULAR DEL PEU PER PENJAR.								
1026			45	1	20002	PS	CLA		FJ																						R-9434
1026			46	1	20002	SF	ATI																								R-9434
1026			47	2	20002	SF	PLC																								R-9434
1026			48	1	20002	PS	FTS																								R-9434
1026			49	1	20002	PS																									R-9434
1029			1	2	30000	FO			VG														VIDRE VERD CLAR.								R-9431
1029			2	1	30000	VO			VG														VIDRE TRANSPARENT.								R-9432
1029			3	1	14400	FO	TAS		MO				VI	VI	S.XX																
1029			4	1	50014	FO			MO	AO																					
1029			5	1	14003	SF	CSC		TO	GO			PC	VI	S.XIX								VIDRAT MARRÓ.								
1029			6	1	14003	SF			TO	AO			VI	AL									VIDRAT VERD.								
1029			7	1	14003	SF	OLL		TO	AO			VI	VI	S.XIX-XX								VIDRAT MARRÓ.								
1029			8	1	14003	FO			TO	AO			AL	VI																	
1029			9	2	14003	VO	CSS		TO	AO			VI	VI	S.XIX-XX								AMB REGALIMS								
1029			10	1	14003	VO			TO	AO			VI	VI																	
1042			1	1	60051																										
1042			2	1	14002	SF			TO	AO			AL	AL									ALGUNS FRAGMENTS REMONTEN. VIDRAT MARRÓ.								
1042			3	3	14002	SF			TO	AO			AL	AL																	
1042			4	12	14003	SF			TO	AO			VI	VI	S.XIX-XX								AMB REGALIMS EXTERIORS.								

1042			5	3	14003	SF		TO	AO			AL	VI			VIDRAT MARRÓ FOSC.				
1042			6	1	14003	SF		TO	AO			VI	AL			VIDRAT VERD CLAR.				
1042			7	3	14003	VO	PLT	TO	AO			VI	VI	S.XIX-XX		VIDRAT MARRÓ.				
1042			8	3	14003	SF		TO	AO			VI	VI	S.XIX-XX		VIDRAT VERD. 1 ARRANCAMENT DE BROC.				
1042			9	1	14400	VO	PLT	TO	AO			VI	VI	S.XX		VIDRAT BLANC.				
1042			10	3	14003	SF		TO				VI	VI			AMB REGFALIMS EXTERNS.				
1042			11	2	14129	VO		TO	AO	PP	PP	VI	VI	S.XVII		REMONTEN				
1042			12	1	14200	SF		TO	AO	PP		VI	VI	S.XVII						
1042			13	1	14100	FO		TO	AO			AL	VI	S.XVII						
1042			14	1	14103	SF		TO	AO		PP	VI	VI	S.XVII						
1042			15	1	14103	VO	ESC	TO	AO		PP	VI	VI	S.XVII						
1042			16	3	14103	VO	PLT	TO	AO		PP	VI	VI	S.XVII		REMONTEN.				
1042			17	1	14103	FO	PLT	TO	AO		PP	VI	VI	S.XVII						
1042			18	1	14103	VO	PLT	TO	AO		PP	VI	VI	S.XVII						
1042			19	1	14003	FO		TO	AO			PC	VI			VIDRAT MARRÓ.				
1042			20	1	13258	VO	HAYES 197	TO	AO			PC	AL	S.IV-V						
1053			1	9	60051															
1053			2	1	20001			FJ								MÀNEC.			R-9442	
1053			3	1	30000	SD		VG											R-9431	
1053			4	7	50009											RESTES DE PREPARACIÓ DE PAVIMENT.			R-9439	X
1053			5	1	50029	VO														
1053			6	1	14003	SF						VI	VI			VIDRAT VERD.				
1053			7	1	14005	VO	PLT	TO	GR	AC		AL	AL	S.XIII-XIV						
1053			8	1	14100	SF	ESC	TO	AO			VI	VI	S.XVI-XVII						
1053			9	1	14100	SF	ESC	TO	AO			VI	VI							
1053			10	1	14100	VO	PLT	TO	AO			VI	VI	S.XVII						
1053			11	1	14102	FO		TO	AO		PP	AL	VI	S.XV						
1053			12	1	20002	PS	CLA												R-9434	
1053			13	3	20002	SF	CLA												R-9434	
1054			1	1	14001	SF		TO	AO			AL	AL							
1058			1	1	60051															
1058			2	4	50012	SF														
1058			3	1	13250	SF		TO	AO			AL	AL							
1059			1	1	60054															
1059			2	2	60051															
1059			3	1	20002	ESR													R-9434	
1059			4	1	30000	VO	PAT	VG											R-9431	
1059			5	1	30000	SF	VIN													
1059			6	2	50015	MO														
1059			7	1	13250			TO	AO			AL	AL							
1059			8	1	13258	FO		TO	AO			AL	AL	S.III-V						
1059			9	1	13252	SF		MO	BE			AL	AL	S.VIII-XX						
1063			1	17	50013														R-9439	X
3003			1	1	14306	VO	PLT		AO		PP	VI	VI	S.XX						
3003			2	1	14306	SF			AO	PP		VI	VI	S.XX		DECORACIÓ AMB NEGRE SOBRE BLAU FOSC.				
3003			3	2	14300	VO	PLT		AO			VI	VI	S.XX		REMONTEN. VIDRAT BLANC.				
3003			4	2	14300	FO	PLT		AO			VI	VI	S.XX		REMONTEN. VIDRAT BLANC.				
3003			5	1	15000	PS	BLA									MODERN.				
3003			6	1	14306	SF	PLT	TO	AO		PP	AL	VI							
3003			7	4	14003		CSC	TO	AO			PC	VI	S.XVII-XX		REMONTEN.				
3003			8	1	14003	NA	POA/CAT	EN	AO			VI	VI			VIDRAT VERD CLAR.				
3003			9	1	14002	SF		TO	AO			AL	AL							
3005			1	1	60051															
3005			2	2	20002											REMONTEN.				
3005			3	1	14002	SF		TO	GM			AL	AL							
3005			4	1	13115	SF		TO	AO			EN	EN	ROMANA						
3005			5	1	14002	SF		TO	AO			AL	AL							
3005			6	1	14002	SF		TO	AO			AL	AL							
3007			1	9	60051															
3009			1	1	13300	SF		TO	AO			AL	AL	ROMANA						

3009			2	1	14003	SF	POA	TO	AO		VI	AL	S.XIV-XVI	VIDRAT VERD.					
3009			3	1	13258	FO		TO	AO		PC	AL	ROMANA						
3011			1	1	60051														
3011			2	1	14003	FO	PLT	TO	AO		AL	VI	S.XIX-XX	VIDRAT MARRÓ.					
3011			3	2	14003	FO	PLT	TO	AO		AL	VI	S.XIX-XX	VIDRAT MELAT. REMONTEN.					
3011			4	1	14003	VO		TO	AO		VI	VI	S.XIX-XX	VIDRAT MARRÓ AMB REGALIMS EXTERIORS.					
3011			5	1	14002	SF		TO	AO		AL	AL							
3016			1	7	60051														
3017			1	45	60051														
3017			2	1	14100	VO	PLT	TO	AO		AL	VI	S.XV						
3017			3	1	14100	VO	PLT	TO	AO		VI	VI	S.XVI						
3017			4	3	14100	VO	ESC	TO	AO		AL	VI	S.XVI						
3017			5	1	14100	VO	PLT	TO	AO		AL	VI	S.XIV-XV						
3017			6	1	14100	VO		TO	AO		VI	VI	S.XVII						
3017			7	1	14100	FO		TO	AO		AL	VI	S.XV						
3017			8	1	14250	FO		TO	AO	PP	AL	VI	S.XV						
3017			9	1	14100	SF		TO	AO		AL	VI							
3017			10	1	14100	SF		TO	AO		VI	VI							
3017			11	1	14003	NA	POA/CAT	EN	AO		VI	VI	S.XVI-XVIII	VIDRAT VERD.					
3017			12	1	14003	VO	TUP	TO	AO		VI	VI	S.XVI-XVIII	VIDRAT MARRÓ.					
3017			13	7	14003	SF		TO	GO		VI	VI	S.XVI-XVIII	VIDRAT MARRÓ.					
3017			14	5	14002	VO	CAF	TO	AO		AL	AL	MODERN						
3017			15	2	14002	FO	CAF	TO	AO		AL	AL	MODERN						
3017			16	3	14002	NA	CAF	EN	AO		AL	AL	MODERN						
3017			17	20	14002	SF	CAF	TO	AO		AL	AL	MODERN						
3017			18	1	14002	SF		TL	GO		PC	AL	S.XIII-XV						
3017			19	1	14002	CO		TO	BE		AL	AL	S.XIII-XV						
3017			20	1	14005	VO		TO	BE		PC	AL							
3017			21	1	13258	FO		TO	AO		PC	AL	ROMANA						
3018			1	5	60051														
3018			2	1	60054			MPF											
3018			3	1	14005	VO		TO	AR		PC	AL		PETXINA AMB FORAT. POSSIBLE PENJOLL.					
3018			4	1	14002	VO	CAF	TO	AO		AL	AL	MODERN						
3018			5	1	14002	NA	CAF	EN	AO		AL	AL	MODERN						
3018			6	4	14002	SF	CAF	TO	AO		AL	AL	MODERN						
3019			1	1	20001	CLA		FJ											R-9435
3019			2	1	60001	BOT		MPM						PRESENCIA D'ÒXIDS VERDS.					R-9435
3019			3	1	14400	VO	PLT	TO	AL	PP	AL	AL	S.XIX-XX	VIDRAT MARRÓ.					R-9435
3019			4	1	30000	NA								COLOR VERD.					R-9427
3019			5	1	60001	BOT		MPM											R-9432
3019			6	1	14005	FO	CAT	TR	AR		PC	AL	S.XVIII						
3019			7	2	14005	SF	CAT	TR	AR		PC	AL	S.XVIII						
3019			8	1	14400	VO	PLT	TO	AO	PP	VI	VI	S.XX	VIDRAT MARRÓ AMB DECORACIÓ GROGA.					
3019			9	1	14400	SF		TO	AO	PP	VI	VI	S.XIX-XX	VIDRAT VERD FOSC EXTERIOR I GROC INTERIOR.					
3019			10	2	14400	SF	PLT	TO	AO	PP	VI	VI	S.XX	VIDRAT BLANC I BLAU.					
3019			11	1	14400	VO	PLA	TO	AO		AL	VI	S.XX	VIDRAT VERD I MARRÓ.					
3019			12	1	14003	VO	OLL	TO	AO		AL	AL	S.VXII-XIX	PRESENTA PÀTINA EXTERIOR CENDROSA.					
3019			13	1	14003	VO	TUP	TO	AO		VI	VI	S.VXII-XIX	VIDRAT MARRÓ. PRESENTA UN ARRANCAMENT DE NANSA					
3019			14	7	14400	VO	CSS	TO	AO		VI	VI	S.XX	N'HI HAN DOS AMB NANÇA. VIDRAT VERD MARRONÓS.					
3019			15	1	14003	FO		TO	AO		VI	VI	S.XIX-XX	AMB REGALIMS EXTERIORS. VIDRAT MARRÓ.					
3019			16	2	14003	SF		TO	AO		VI	VI	S.XIX-XX	AMB REGALIMS EXTERIORS. VIDRAT MARRÓ.					
3019			17	1	60051														
3021			1	1	30000	VO		VG											R-9427
3021			2	1	14250	VO	POT	TO	AO	PP	VI	AL	S.XIV						
3021			3	1	14250	FO	ESC	TO	AO	PP	AL	VI	S.XIV						
3021			4	1	14100	FO		TO	AO		AL	VI	S.XIV-XVI						
3021			5	1	14100	VO	PLT	TO	AO		AL	VI	S.XIV						
3021			6	1	14100	SF		TO	AO		AL	VI							
3021			7	1	14100	SF	ESC	TO	AO		VI	VI	S.XVI						
3021			8	1	14100	FO	PLT	TO	GO		AL	VI							

3021				9	1	14003	VO		TO	AO			AL	VI			VIDRAT VERD.							
3021				10	1	14003	VO	POA	TO	AO			VI	AL			VIDRAT VERD. TÈ CANELADURES EXTERNES.							
3021				11	3	14003	SF	POA	TO	AO			VI	VI	S.XVI		VIDRAT VERD FOSC EXTERIOR VERD CLAR INTERIOR							
3021				12	1	14003	VO		TO	AO			VI	VI			VIDRAT VERD FOSC.							
3021				13	4	14003	SF	CSC	TO	AO			PC	VI	S.XVI-XVIII		VIDRAT MARRÓ INTERIOR							
3021				14	1	13258	VO	HAYES 197	TO	AO			PC	AL	ROMANA									
3021				15	1	14005	FO		TO	AR			AL	AL										
3021				16	1	50035	VO		MO	AO			AL	AL										
3021				17	1	14002	SF		TO	GM			AL	AL	S.XIII-XIV									
3021				18	2	14002	FO		TO	AO			AL	AL										
3021				19	5	14002	NA	CAF	EN	AO			AL	AL	S. XVI-XVII									
3021				20	2	14003	AN	CAF	EN	AO			AL	AL	S.XVI-XVII									
3021				21	45	14002	SF	CAF	TO	AO			AL	AL	S.XVI-XVII									
3021				22	14	14002	VO	CAF	TO	AO			AL	AL	S.XVI-XVII		UN FRAGMENT AMB NANSA					X		
3021				23	2	14003	SF	CAF	TO	AO			VI	AL	S.XVI-XVII									
3021				24	1	50029	VO		MO	GO			AL	AL										
3021				11	48	60051																		
3023				1	1	14100	VO	PLT	TO	AO			VI	VI	S.XVII									
3023				2	1	14102	SF	PLT	TO	AO		PP	AL	VI	S.XV									
3023				3	1	14211	SF	ESC	TO	AO		PP	VI	VI	S.XVI-XVII									
3023				4	1	14100	SF		TO	AO			VI	VI										
3023				5	1	14003	NA	POA	EN	AO			VI	VI	S.XIV-XVI		VIDRAT VERD.							
3023				6	1	14003	FO		TO	AO			VI	VI			VIDRAT VERD.							
3023				7	2	14003	SF	FTA	TO	AO			VI	AL			VIDRAT VERD.							
3023				8	1	14002	VO	GER	TO	AO			AL	AL										
3023				9	1	14002	SF		TO	AO			AL	AL										
3023				10	1	14002	CO	CAF	TO	AO			AL	AL	MODERN.									
3023				11	1	14003	SF		TO	AO			VI	VI	S.XIV-XVI		VIDRAT VERD.							
3023				12	1	14003	SF		TO	AO			VI	VI			REGALIMS EXTERIORS I INTERIORS VERDS.							
3024				1	1	30000	FO		VG															
3024				2	1	60051																		
3024				3	1	13100	FO		TO	AO			EN	EN	ROMANA.									
3024				4	2	14300	SF	PLT		AO			VI	VI										
3024				5	2	14003	SF	PLT	TO	AO			AL	VI			VIDRAT INTERIOR MARRÓ. RELACIONAT AMB EL 6.							
3024				6	1	14003	FO	PLT	TO	AO			AL	VI			VIDRAT INTERIOR MARRÓ. RELACIONAT AMB EL 5.							
3024				7	2	14003	VO	CSS	TO	AO			AL	VI			RELACIONAT AMB EL 8. VIDRAT MARRÓ.							
3024				8	1	14004	FO	CSS	TO	AO			AL	VI			RELACIONAT AMB EL 7. VIDRAT MARRÓ.							
3024				9	1	14003	VO	GIB	TO	AO			VI	VI			VIDRAT MARRÓ.							
3024				10	13	14004	VO	CSS	TO	AO			VI	VI	S.XIX-XX		VIDRAT MARRÓ.							
3024				11	2	14306	VO	PLT	TO	AO			VI	VI			VIDRAT MARRÓ FOSC AMB GROC. REMONTEN.							
3024				12	2	14003	SF	GIB	TO	AO			VI	VI	S.XIX-XX		VIDRAT GROG INTERIOR. REGALIMS MARRONS EXTERIORS.							
3024				13	1	14306	SF	PLT	TO	AO			VI	VI	S.XIX-XX		VIDRAT MARRÓ I NEGRE.							
3024				14	1	14003	FO	GIB	TO	AO			AL	VI	S.XVIII-XX									
3024				15	1	14003	PS	BOL	TO	AO			VI	VI	S.XIX-XX		VIDRAT MARRÓ AMB REGALIMS EXTERIORS.							
3024				16	1	14306	SF		TO	AO			VI	VI			VIDRAT MARRÓ INTERIOR I GROC EXTERIOR.							
3024				17	1	14002	SF		TO	AO			AL	AL										
3024				18	1	14301	SF	PLT		AO		PP	VI	VI	S.XIX-XX									
3024				19	1	14306	VO	PLT		AO		PP	VI	VI	S.XIX-XX									
3024				20	1	14306	VO	PLT		AO		PP	VI	VI	S.XIX-XX									
3024				21	2	50014			MO	AO			VI				VIDRAT VERD.							
3024				22	1	50014			MO	AO	PP		VI		S.XIX									
3025				1	1	60001	BOT		MPM														R-9432	
3025				2	1	30000	CO	AMP	VG								VIDRE VERD CLAR.						R-9427	
3025				3	1	30000	SD		MD						S.XX		LAMPARA.						R-9427	
3025				4	1	30000	CO	GER	MD						S.XX								R-9427	
3025				5	5	30000	SF		VG								VIDRE VERD CLAR.						R-9427	
3025				6	11	60051																		
3025				7	1	14300	FO	TAS		AO			VI	VI	S.XIX-XX									
3025				8	1	14250	FO		TO	AO		PP	AL	VI										
3025				9	1	14122	SF	ESC	TO	AO		PP	VI	VI			RESTES DE MORTER DE CALÇ ADHERIT.							

3025			10	1	14114	VO		TO	AO		PP	VI	VI	S.XVIII						
3025			11	1	14003	PS	GIB	TO	AO			AL	VI	S.XVII-XIX	VIDRAT MELAT					
3025			12	2	14003	FO		TO	AO			VI	VI	S.XVIII-XX	PRESENTA RELLEU DE COSTELLES I UNA ESPIGA DE BLAT EXTERIORS. REMONTEN.					
3025			13	1	14003	SF		TO	AO			VI	VI		VIDRAT VERD. REGALIMS EXTERIORS.					
3025			14	3	14004	SF		TO	AO			VI	VI		VIDRAT VERD.					
3025			15	1	15000	PS	TAP							S.XX	TAP DE GASEOSA. VIDRAT BLANC. CONSERVA PART DE LA GRAPA METÀL-LICA.					
3025			16	1	60054															
3025			17	1	14002	BE	CAT	TO	AO			AL	AL	S.XVIII						
3025			18	3	14002	SF		TO	AO			AL	AL							
3025			19	5	14002	SF		TO	AO			AL	AL							
3025			20	1	14003	NA		EN	AO			VI	VI		VIDRAT MARRÓ.					
3025			21	2	14003	VO		TO	AO			VI	VI	S.XIX-XX	VIDRAT MARRÓ. REMONTEN. RELACIONAT AMB 22.					
3025			22	3	14003	SF		TO	AO			VI	VI	S.XIX-XX	VIDRAT MARRÓ. RELACIONAT AMB 21.					
3025			23	2	14003	VO	PDA	TO	AO			VI	VI	S.XVIII-XIX	VIDRAT MARRÓ. REMONTEN. RELACIONAT AMB 24.					
3025			24	4	14003	SF	PDA	TO	AO			AL	VI	S.XVIII-XIX	VIDRAT MARRÓ. REMONTEN. RELACIONAT AMB 23.					
3025			25	1	14003	VO		TO	AO			VI	VI		VIDRAT MARRÓ.					
3025			26	2	14003	FO		TO	AO			PC	VI		VIDRAT MARRÓ FOSC.					
3025			27	3	14003	VO		TO	AO			VI	VI		VIDRAT MARRÓ. REMONTEN.					
3025			28	1	50014	SF		MO	AO			VI		S.XX						
3025			29	1	14003	SF		TO	AO			VI	VI		VIDRAT VERD INTERN I EXTERN.					
3029			1	1	14114	FO	PLT	TO	AO		PP	AL	AL	S.XVIII						
3029			2	1	14114	SF	PLT	TO	AO		PP	AL	AL	S.XVIII						
3030			1	5	60051															
3030			2	1	14250	SF	PLT	TO	AO		PP	AL	VI	S.XIV						
3030			3	1	14122	VO	ESC	TO	AO		PP	VI	VI	S.XV						
3030			4	1	14002	SF		TO	AO			AL	AL							
3030			5	1	14003	SF		TO	AO			PC	VI		VIDRAT MARRÓ					
3030			6	1	14002	FO	GIB	TO	AO			AL	AL							
3030			7	1	14003	SF	FTA	TO	AO			VI	VI	S.XV-XVI	VIDRAT VERD FOSC EXTERIOR VERD CLAR INTERIOR					
3030			8	4	14003	SF		TO	AO			VI	VI		VIDRAT VERD FOSC. REMONTEN					
3030			9	1	14003	SF		TO	AO			VI	VI		VIDRAT EN MOLT MAL ESTAT					
3030			10	1	14003	SF		TO	AO			VI	AL		VIDRAT VERD					
3030			11	1	14002	AN		TO	AO			AL	AL							
3030			12	1	14002	NA		EN	AO			AL	AL							
3030			13	3	14003	SF		TO	AO			VI	AL	S.XIV-XV	VIDRAT VERD. REMONTEN					
3030			14	1	14002	SF		TO	GO			AL	AL							
3030			15	1	14005	SF		TO	GR			AL	AL							
3030			16	5	14002	SF	CAF	TO	AO	AC		AL	AL	S.XVII-XVIII	ACANALAT PER PASSAR LA CORDA					
3036			1	3	60001															
3036			2	1	13250	VO		TO	AO			AL	AL							
3036			3	1	13250	VO		TO	AO			AL	AL							
3036			4	1	13250	VO		TO	AO			AL	AL							
3036			5	1	13250	VO		TO	AO			AL	AL							
3036			6	1	13250	SF		TO	AO			AL	AL							
3036			7	1	13250	SF		TO	AO			AL	AL							
3036			8	1	13250	VO		TO	AO			AL	AL							

ANNEX 3. FITXES DE RESTAURACIÓ DEL MATERIAL ARQUEOLÒGIC

IDENTIFICACIÓ DE LA PEÇA

Objecte	Material de substrat	Tècnica	Descripció	Mesures	Dades arqueològiques	
<i>Indeterminat</i>	<i>ferro</i>	<i>forja</i>	<i>Peça allargada i arquejada que té dos orificis en els extrems, un d'ells trencat.</i>	<i>h.</i> 60 mm.	Codi Interv.	Denominació intervenció
Tipologia				<i>amp.</i> 30 mm.	<i>031/10</i>	<i>Sant Pau del Camp, 99</i>
	Estrat superficial			<i>llarg.</i> 107 mm.	Identificació arqueològica	
Cronologia				<i>gruix</i> 15 mm.	<i>UE 3005</i>	
				∅		

ESTAT DE CONSERVACIÓ

Anàlisi visual				Anàlisi físico-química	
<i>alteracions físiques</i>		<i>productes de corrosió</i>		Tipus d'anàlisi	
Estat peça	Tipus alteració	Prod. corrosió	Afectació		
<i>peça incompleta</i>	<i>terra concrec.</i>	<i>òxids</i>	<i>total</i>		
Núm fragments	<i>fisures</i>		<i>total</i>	Resultats	
<i>2</i>	<i>pèrdua matèria</i>		<i>puntual</i>		
	<i>fractura</i>		<i>puntual</i>		
	<i>pèrdua nucli met.</i>		<i>total</i>		

INTERVENCIONS ANTERIORS

Intervencions in situ					Laboratori		OBJECTIUS	
Acció	Producte	%	Disolvent	Sistema aplicació			<input checked="" type="checkbox"/> <i>Neteja</i>	
<i>embalatge</i>	<i>bossa polietilè i caixa</i>						<input checked="" type="checkbox"/> <i>Estabilització</i>	
							<input checked="" type="checkbox"/> <i>Consolidació</i>	
							<input type="checkbox"/> <i>Restauració</i>	
							<input checked="" type="checkbox"/> <i>Embalatge</i>	
<input type="checkbox"/> <i>Documentació gràfica</i> <input type="checkbox"/> <i>Veure observacions</i>								


DOCUMENTACIÓ GRÀFICA

[Més imatges](#)

imatge inicial



imatge final



imatge procés



Neteja / Tractament químic

Tractament	Objectius	Producte	%	Disolvent	Sistema d'aplicació	Temps	T°C	Test	Valoració
A	eliminació de brut.sup. i prod.corrosió	bisturí, microtom, raspall metàl.lic		alcohol etílic				<input type="checkbox"/> positiu	suficient
B	pre-consolidació	engassat			gassa de cotó			<input type="checkbox"/> positiu	suficient
C	eliminació de clorurs	sulfit alcali*	2	aigua dest.	bany	1 mes	50	<input type="checkbox"/> positiu	
								<input type="checkbox"/> positiu	
								<input type="checkbox"/> positiu	
								<input type="checkbox"/> positiu	
								<input type="checkbox"/> positiu	
								<input type="checkbox"/> positiu	
								<input type="checkbox"/> positiu	
								<input type="checkbox"/> positiu	
								<input type="checkbox"/> positiu	
								<input type="checkbox"/> positiu	
								<input type="checkbox"/> positiu	
								<input type="checkbox"/> positiu	
								<input type="checkbox"/> positiu	
								<input type="checkbox"/> positiu	
								<input type="checkbox"/> positiu	
								<input type="checkbox"/> positiu	
								<input type="checkbox"/> positiu	
								<input type="checkbox"/> positiu	
								<input type="checkbox"/> positiu	
								<input type="checkbox"/> positiu	
								<input type="checkbox"/> positiu	
								<input type="checkbox"/> positiu	
								<input type="checkbox"/> positiu	
								<input type="checkbox"/> positiu	
								<input type="checkbox"/> positiu	
								<input type="checkbox"/> positiu	
								<input type="checkbox"/> positiu	
								<input type="checkbox"/> positiu	
								<input type="checkbox"/> positiu	

Restauració

Procediment	Producte	Aplicació
Unió fragments <input type="checkbox"/>		
Reintegració <input type="checkbox"/>		
Acabat superfície <input type="checkbox"/>		
Altres <input type="checkbox"/>		

Inhibició

Producte	%	Disolvent	Aplicació	Temps	T°C	Assecatge

Consolidació

Producte	%	Disolvent	Aplicació	Temps	T°C	Assecatge

REFERÈNCIES GRÀFIQUES

Nº Gràfic	Suport gràfic	Moment
I 9436	foto digital	inicial
P 9436	foto digital	procés

EMBALATGE

- Bossa polietilè amb tanca
- Caixa hermètica
- Regulador d'humitat
- Suport especial
- Altres

RECOMANACIONS DE CONSERVACIÓ

H.R.	<input type="text" value="entorn el 30%"/>
T.C°	<input type="text" value="18 - 20 °C"/>
Lux	<input type="text" value="inferior a 50 lux"/>
Altres	<input type="text"/>

OBSERVACIONS

REFERÈNCIES BIBLIOGRÀFIQUES

<input type="text"/>
<input type="text"/>
<input type="text"/>
<input type="text"/>

TRACTAMENT

Efectuat per	<input type="text" value="Cristina Martí - CHROMA"/>		
Revisat per	<input type="text" value="Montserrat Pugès"/>		
Data inici	<input type="text" value="21/05/2010"/>	Data final	<input type="text"/>

IDENTIFICACIÓ DE LA PEÇA

Objecte	Material de substrat	Tècnica	Descripció	Mesures	Dades arqueològiques		
<i>claus , frontissa i</i>	<i>ferro</i>	<i>forja</i>	<i>Claus de secció quadrada, frontissa trapezoidal i altres fragments indeterminats-</i>	<i>h.</i>		Codi Interv.	Denominació intervenció
Tipologia				<i>amp.</i>		<i>031/10</i>	<i>Sant Pau del Camp, 99</i>
	Estrat superficial			<i>llarg.</i>		Identificació arqueològica	
Cronologia				<i>gruix</i>		<i>UE 1025, 1026, 1053, 1059</i>	
				\emptyset			

ESTAT DE CONSERVACIÓ

Anàlisi visual				Anàlisi físico-química	
<i>alteracions físiques</i>		<i>productes de corrosió</i>		Tipus d'anàlisi	
Estat peça	Tipus alteració	Prod. corrosió	Afectació		
<i>peça incompleta</i>	<i>terra concrec.</i>		<i>total</i>		
Núm fragments	<i>pèrdua nucli met.</i>		<i>total</i>	Resultats	
<i>11 + 1 (R-9442)</i>	<i>pedres</i>		<i>extesa</i>		
	<i>butllofes</i>		<i>puntual</i>		
	<i>mineralització</i>	<i>òxids</i>	<i>total</i>		

INTERVENCIONS ANTERIORS

Intervencions in situ					Laboratori		OBJECTIUS	
Acció	Producte	%	Disolvent	Sistema aplicació			<input checked="" type="checkbox"/> <i>Neteja</i>	
<i>embalatge</i>	<i>bossa polietilè</i>						<input checked="" type="checkbox"/> <i>Estabilització</i>	
							<input checked="" type="checkbox"/> <i>Consolidació</i>	
							<input type="checkbox"/> <i>Restauració</i>	
							<input checked="" type="checkbox"/> <i>Embalatge</i>	
<input type="checkbox"/> <i>Documentació gràfica</i> <input type="checkbox"/> <i>Veure observacions</i>								


DOCUMENTACIÓ GRÀFICA

[Més imatges](#)

imatge inicial



imatge final



imatge procés



IDENTIFICACIÓ DE LA PEÇA

Objecte	Material de substrat	Tècnica	Descripció	Mesures	Dades arqueològiques	
<i>agulla de cap</i>	<i>bronze</i>		<i>Conjunt d'agulles de cap i una petita funda o caputxó fusiforme. El cap de les agulles està fet a base de nuar el filament.</i>	<i>h.</i> 35 mm.	Codi Interv.	Denominació intervenció
Tipologia				<i>amp.</i>	<i>031/10</i>	<i>Sant Pau del Camp, 99</i>
	Estrat superficial			<i>llarg.</i>	Identificació arqueològica	
Cronologia				<i>gruix</i>	<i>UE 1004</i>	
				\emptyset		

ESTAT DE CONSERVACIÓ

Anàlisi visual				Anàlisi físico-química	
<i>alteracions físiques</i>		<i>productes de corrosió</i>		Tipus d'anàlisi	
Estat peça	Tipus alteració	Prod. corrosió	Afectació		
<i>peça completa i</i>	<i>sorra concrec.</i>	<i>clorurs</i>	<i>extesa</i>		
Núm fragments	<i>deformacions</i>		<i>extesa</i>	Resultats	
<i>10 un. + 5 fragm.</i>	<i>fractura</i>		<i>puntual</i>		
	<i>fisura</i>		<i>extesa</i>		
	<i>deformacions</i>	<i>carbonats</i>	<i>extesa</i>		

INTERVENCIONS ANTERIORS

Intervencions in situ					Laboratori		OBJECTIUS	
Acció	Producte	%	Disolvent	Sistema aplicació			<input checked="" type="checkbox"/> <i>Neteja</i>	
<i>embalatge</i>	<i>bossa polietilè</i>						<input checked="" type="checkbox"/> <i>Estabilització</i>	
							<input type="checkbox"/> <i>Consolidació</i>	
							<input type="checkbox"/> <i>Restauració</i>	
							<input checked="" type="checkbox"/> <i>Embalatge</i>	
<input checked="" type="checkbox"/> <i>Documentació gràfica</i> <input type="checkbox"/> <i>Veure observacions</i>								

DOCUMENTACIÓ GRÀFICA

[Més imatges](#)

imatge inicial



imatge final



Neteja / Tractament químic

Tractament	Objectius	Producte	%	Disolvent	Sistema d'aplicació	Temps	T°C	Test	Valoració
A	eliminació de brut.sup. i prod.corrosió	bisturí, agulla, fibra de vidre						<input type="checkbox"/> positiu	suficient
B	comprovació de sals	campana d'humitat			campana d'humitat	72 h.		<input type="checkbox"/> positiu	suficient
								<input type="checkbox"/> positiu	
								<input type="checkbox"/> positiu	
								<input type="checkbox"/> positiu	
								<input type="checkbox"/> positiu	
								<input type="checkbox"/> positiu	
								<input type="checkbox"/> positiu	
								<input type="checkbox"/> positiu	
								<input type="checkbox"/> positiu	
								<input type="checkbox"/> positiu	
								<input type="checkbox"/> positiu	
								<input type="checkbox"/> positiu	
								<input type="checkbox"/> positiu	
								<input type="checkbox"/> positiu	
								<input type="checkbox"/> positiu	
								<input type="checkbox"/> positiu	
								<input type="checkbox"/> positiu	
								<input type="checkbox"/> positiu	
								<input type="checkbox"/> positiu	
								<input type="checkbox"/> positiu	
								<input type="checkbox"/> positiu	
								<input type="checkbox"/> positiu	
								<input type="checkbox"/> positiu	
								<input type="checkbox"/> positiu	
								<input type="checkbox"/> positiu	
								<input type="checkbox"/> positiu	
								<input type="checkbox"/> positiu	
								<input type="checkbox"/> positiu	
								<input type="checkbox"/> positiu	
								<input type="checkbox"/> positiu	
								<input type="checkbox"/> positiu	
								<input type="checkbox"/> positiu	
								<input type="checkbox"/> positiu	
								<input type="checkbox"/> positiu	
								<input type="checkbox"/> positiu	
								<input type="checkbox"/> positiu	

Restauració

Procediment	Producte	Aplicació
Unió fragments <input type="checkbox"/>		
Reintegració <input type="checkbox"/>		
Acabat superfície <input type="checkbox"/>		
Altres <input type="checkbox"/>		

Inhibició

Producte	%	Disolvent	Aplicació	Temps	T°C	Assecatge
timol	2	alcohol	bany	2h		ambient

Consolidació

Producte	%	Disolvent	Aplicació	Temps	T°C	Assecatge
PVA	2	alcohol	bany	uns segons		ambient

REFERÈNCIES GRÀFIQUES

Nº Gràfic	Suport gràfic	Moment
I 9433	foto digital	inicial
F 9433	foto digital	final

EMBALATGE

- Bossa polietilè amb tanca
- Caixa hermètica
- Regulador d'humitat
- Suport especial
- Altres

RECOMANACIONS DE CONSERVACIÓ

H.R.

T.C°

Lux

Altres

OBSERVACIONS

REFERÈNCIES BIBLIOGRÀFIQUES

TRACTAMENT

Efectuat per

Revisat per

Data inici Data final

IDENTIFICACIÓ DE LA PEÇA

Objecte	Material de substrat	Tècnica	Descripció	Mesures	Dades arqueològiques	
<i>bala</i>	<i>bronze</i>	<i>motlle</i>	<i>Fragment de baina de bala, meitat inferior.</i>	<i>h.</i> 38 mm.	Codi Interv.	Denominació intervenció
Tipologia				<i>amp.</i>	<i>031/10</i>	<i>Sant Pau del Camp, 99</i>
	Estrat superficial			<i>llarg.</i>	Identificació arqueològica	
Cronologia				<i>gruix</i>	<i>UE 1053</i>	
				∅ 15 mm.		

ESTAT DE CONSERVACIÓ

Anàlisi visual				Anàlisi físico-química	
<i>alteracions físiques</i>		<i>productes de corrosió</i>		Tipus d'anàlisi	
Estat peça	Tipus alteració	Prod. corrosió	Afectació		
<i>peça incompleta</i>	<i>fractura</i>	<i>clorurs</i>	<i>extesa</i>		
Núm fragments	<i>sorra concrec.</i>	<i>carbonats</i>	<i>extesa</i>	Resultats	
<i>1</i>	<i>deformacions</i>				
	<i>desgast</i>				

INTERVENCIONS ANTERIORS

Intervencions in situ					Laboratori		OBJECTIUS	
Acció	Producte	%	Disolvent	Sistema aplicació			<input checked="" type="checkbox"/> <i>Neteja</i>	
<i>embalatge</i>	<i>bossa polietilè</i>						<input checked="" type="checkbox"/> <i>Estabilització</i>	
							<input type="checkbox"/> <i>Consolidació</i>	
							<input type="checkbox"/> <i>Restauració</i>	
							<input checked="" type="checkbox"/> <i>Embalatge</i>	

Documentació gràfica Veure observacions

DOCUMENTACIÓ GRÀFICA

[Més imatges](#)

imatge inicial



imatge final



IDENTIFICACIÓ DE LA PEÇA

Objecte	Material de substrat	Tècnica	Descripció	Mesures	Dades arqueològiques					
<i>Claus</i>	<i>ferro</i>	<i>forja</i>	<i>2 claus i altres fragments diversos indeterminats.</i>	<i>h.</i>		<table border="1"> <tr> <th>Codi Interv.</th> <th>Denominació intervenció</th> </tr> <tr> <td><i>031/10</i></td> <td><i>Sant Pau del Camp, 99</i></td> </tr> </table>	Codi Interv.	Denominació intervenció	<i>031/10</i>	<i>Sant Pau del Camp, 99</i>
Codi Interv.	Denominació intervenció									
<i>031/10</i>	<i>Sant Pau del Camp, 99</i>									
Tipologia				<i>amp.</i>		<table border="1"> <tr> <th colspan="2">Identificació arqueològica</th> </tr> <tr> <td colspan="2"><i>UE 1004, 1017, 1021</i></td> </tr> </table>	Identificació arqueològica		<i>UE 1004, 1017, 1021</i>	
Identificació arqueològica										
<i>UE 1004, 1017, 1021</i>										
	Estrat superficial		<i>llarg.</i>							
Cronologia			<i>gruix</i>							
			\emptyset							

ESTAT DE CONSERVACIÓ

Anàlisi visual				Anàlisi físico-química	
<i>alteracions físiques</i>		<i>productes de corrosió</i>		Tipus d'anàlisi	
Estat peça	Tipus alteració	Prod. corrosió	Afectació		
<i>peça incompleta</i>	<i>sorra concrec.</i>	<i>òxids</i>	<i>total</i>		
Núm fragments	<i>concrecions</i>	<i>carbonats</i>	<i>puntual</i>		
<i>6</i>	<i>laminació</i>				
	<i>deformacions</i>				
	<i>fisura</i>			Resultats	

INTERVENCIONS ANTERIORS

Intervencions in situ					Laboratori		OBJECTIUS	
Acció	Producte	%	Disolvent	Sistema aplicació			<input checked="" type="checkbox"/> <i>Neteja</i>	
<i>embalatge</i>	<i>bossa polietilè</i>						<input checked="" type="checkbox"/> <i>Estabilització</i>	
							<input checked="" type="checkbox"/> <i>Consolidació</i>	
							<input type="checkbox"/> <i>Restauració</i>	
							<input checked="" type="checkbox"/> <i>Embalatge</i>	
<input type="checkbox"/> <i>Documentació gràfica</i> <input type="checkbox"/> <i>Veure observacions</i>								


DOCUMENTACIÓ GRÀFICA

[Més imatges](#)

imatge inicial



imatge final



imatge procés



PROCÉS DE CONSERVACIÓ-RESTAURACIÓ

Neteja / Tractament químic

Table with 10 columns: Tractament, Objectius, Producte, %, Disolvent, Sistema d'aplicació, Temps, T°C, Test, Valoració. Includes rows A and B with specific cleaning details and multiple empty rows for data entry.

Restauració

Table with 3 columns: Procediment, Producte, Aplicació. Includes rows for 'Unió fragments', 'Reintegració', 'Acabat superfície', and 'Altres'.

Inhibició

Table with 7 columns: Producte, %, Disolvent, Aplicació, Temps, T°C, Assecatge.

Consolidació

Table with 7 columns: Producte, %, Disolvent, Aplicació, Temps, T°C, Assecatge.

REFERÈNCIES GRÀFIQUES

Table with 3 columns: Nº Gràfic, Suport gràfic, Moment. Includes entries for 'I 9441', 'P 9441', and several empty rows.

EMBALATGE

- Checkboxes for 'Bossa polietilè amb tanca', 'Caixa hermètica', 'Regulador d'humitat', 'Suport especial', and 'Altres'.

RECOMANACIONS DE CONSERVACIÓ

Form with fields for H.R. (entorn el 30%), T.C° (18 - 20 °C), Lux (inferior a 50 lux), and 'Altres'.

OBSERVACIONS

Els fragments de UE 1004 i 1021 només se'ls hi ha fet neteja superficial.

REFERÈNCIES BIBLIOGRÀFIQUES

Form with multiple empty rows for bibliographic references.

TRACTAMENT

Form with fields for 'Efectuat per' (Cristina Martí - CHROMA), 'Revisat per' (Montserrat Pugès), 'Data inici' (25/05/2010), and 'Data final'.

IDENTIFICACIÓ DE LA PEÇA

Objecte	Material de substrat	Tècnica	Descripció	Mesures	Dades arqueològiques	
Obrellaunes	bronze	motlle	Part superior d'obrellaunes adherit en un fragment de plat de ceràmica. En el mateix UE hi ha un fragment indeterminat de ferro amb un botó adherit per la mateixa corrosió.	h.		Codi Interv. 031/10 Denominació intervenció Sant Pau del Camp, 99
Tipologia				amp.		
	Estrat superficial			llarg.		Identificació arqueològica UE 3019
Cronologia				gruix		
				∅		

ESTAT DE CONSERVACIÓ

Anàlisi visual				Anàlisi físico-química	
<i>alteracions físiques</i>		<i>productes de corrosió</i>		Tipus d'anàlisi	
Estat peça	Tipus alteració	Prod. corrosió	Afectació	Resultats	
peça incompleta	fractura	clorurs	total		
Núm fragments	concrecions	carbonats	extesa		
3					

INTERVENCIONS ANTERIORS

Intervencions in situ					Laboratori		OBJECTIUS	
Acció	Producte	%	Disolvent	Sistema aplicació			<input checked="" type="checkbox"/> Neteja	
embalatge	bossa polietilè						<input checked="" type="checkbox"/> Estabilització	
							<input type="checkbox"/> Consolidació	
							<input type="checkbox"/> Restauració	
							<input checked="" type="checkbox"/> Embalatge	

Documentació gràfica Veure observacions

DOCUMENTACIÓ GRÀFICA

[Més imatges](#)

imatge inicial



imatge final




foto procés



PROCÉS CONSERVACIÓ-RESTAURACIÓ

Neteja / Tractament químic

Tractament	Objectius	Producte	%	Disolvent	Sistema d'aplicació	Temps	T°C	Test	Valoració
A	eliminació de brut.sup. i prod.corrosió	bisturí, microtom		alcohol	bany i raspall*			<input type="checkbox"/> positiu	suficient
								<input type="checkbox"/> positiu	
								<input type="checkbox"/> positiu	
								<input type="checkbox"/> positiu	
								<input type="checkbox"/> positiu	
								<input type="checkbox"/> positiu	
								<input type="checkbox"/> positiu	
								<input type="checkbox"/> positiu	
								<input type="checkbox"/> positiu	
								<input type="checkbox"/> positiu	
								<input type="checkbox"/> positiu	
								<input type="checkbox"/> positiu	
								<input type="checkbox"/> positiu	
								<input type="checkbox"/> positiu	
								<input type="checkbox"/> positiu	
								<input type="checkbox"/> positiu	
								<input type="checkbox"/> positiu	
								<input type="checkbox"/> positiu	
								<input type="checkbox"/> positiu	
								<input type="checkbox"/> positiu	
								<input type="checkbox"/> positiu	
								<input type="checkbox"/> positiu	
								<input type="checkbox"/> positiu	
								<input type="checkbox"/> positiu	
								<input type="checkbox"/> positiu	
								<input type="checkbox"/> positiu	
								<input type="checkbox"/> positiu	
								<input type="checkbox"/> positiu	
								<input type="checkbox"/> positiu	
								<input type="checkbox"/> positiu	
								<input type="checkbox"/> positiu	
								<input type="checkbox"/> positiu	
								<input type="checkbox"/> positiu	
								<input type="checkbox"/> positiu	

Restauració		
Procediment	Producte	Aplicació
Unió fragments <input type="checkbox"/>		
Reintegració <input type="checkbox"/>		
Acabat superfície <input type="checkbox"/>		
Altres <input type="text"/>		

Inhibició						
Producte	%	Disolvent	Aplicació	Temps	T°C	Assecatge

Consolidació						
Producte	%	Disolvent	Aplicació	Temps	T°C	Assecatge

REFERÈNCIES GRÀFIQUES		
Nº Gràfic	Suport gràfic	Moment
I 9435	foto digital	inicial
P 9435	foto digital	procés

EMBALATGE	
<input checked="" type="checkbox"/>	Bossa polietilè amb tanca
<input type="checkbox"/>	Caixa hermètica
<input type="checkbox"/>	Regulador d'humitat
<input type="checkbox"/>	Suport especial <input type="text"/>
<input type="checkbox"/>	Altres <input type="text"/>

RECOMANACIONS DE CONSERVACIÓ	
H.R.	<input type="text" value="entorn el 30%"/>
T.C°	<input type="text" value="18 - 20 °C"/>
Lux	<input type="text" value="inferior a 50 lux"/>
Altres	<input type="text"/>

OBSERVACIONS

REFERÈNCIES BIBLIOGRÀFIQUES	
<input type="text"/>	<input type="text"/>
<input type="text"/>	<input type="text"/>
<input type="text"/>	<input type="text"/>
<input type="text"/>	<input type="text"/>
<input type="text"/>	<input type="text"/>

TRACTAMENT	
Efectuat per	<input type="text" value="Cristina Martí - CHROMA"/>
Revisat per	<input type="text" value="Montserrat Pugès"/>
Data inici	<input type="text" value="25/05/2010"/> <input type="text" value="Data final"/> <input type="text" value="02/06/2010"/>

IDENTIFICACIÓ DE LA PEÇA

Objecte	Material de substrat	Tècnica	Descripció	Mesures	Dades arqueològiques	
<i>indeterminat</i>	<i>ivori</i>		<i>Peça d'ivori en forma de mitja canya amb una plaqueta fina metàl·lica en un dels extrems, tallada a mida i enganxada amb un material cerós.</i>	<i>h.</i> <input type="text" value="29 mm."/>	Codi Interv.	Denominació intervenció
Tipologia	<i>bronze</i>			<i>amp.</i> <input type="text" value="25 mm."/>	<input type="text" value="031/10"/>	<input type="text" value="Sant Pau del Camp, 99"/>
	Estrat superficial			<i>llarg.</i> <input type="text"/>	Identificació arqueològica	
Cronologia				<i>gruix</i> <input type="text"/>	<input type="text" value="UE 100"/>	
				\emptyset <input type="text"/>		
				<input type="text"/>		

ESTAT DE CONSERVACIÓ

<i>Anàlisi visual</i>				<i>Anàlisi físico-química</i>		
Estat peça	Núm fragments	<input checked="" type="checkbox"/> <i>Documentació gràfica</i>				
<i>peça incompleta</i>	<input type="text" value="1"/>	<input type="checkbox"/> <i>Veure observacions</i>	Objectius	Resultats		
<i>formes d'alteració</i>			Característiques tècniques	<input type="checkbox"/> <i>Veure documents aportats</i>		
Substrat	Afectació	Estrat superficial	<input type="text"/>			
<i>brutícia superficial</i>	<i>extesa</i>	<input type="text"/>				
<i>sorra adherida</i>	<i>puntual</i>	<input type="text"/>				
<input type="text"/>	<input type="text"/>	<input type="text"/>				
<input type="text"/>	<input type="text"/>	<input type="text"/>				
<input type="text"/>	<input type="text"/>	<input type="text"/>				
<input type="text"/>	<input type="text"/>	<input type="text"/>	Valoració			
<input type="text"/>	<input type="text"/>	<input type="text"/>	<input type="text"/>			

OBJECTIUS DEL TRACTAMENT

Neteja
 Eliminació intervencions anteriors
 Estabilització
 Restauració
 Consolidació
 Embalatge



DOCUMENTACIÓ GRÀFICA

[Més imatges](#)

imatge inicial



imatge final



INTERVENCIONS ANTERIORS*Intervencions in situ**Laboratori*

Acció	Producte	%	Disolvent	Sistema aplicació
<i>embalatge</i>	<i>bossa polietilè</i>			

Documentació aportada: *Gràfica* *Altres* *Veure observacions*

PROCÉS CONSERVACIÓ-RESTAURACIÓ*Neteja / Tractament químic*

Tractament	Objectius	Producte	Sistema d'aplicació	Temps	T°C	Valoració
<i>A</i>	<i>eliminació de brutícia i sorra superficial</i>	<i>bisturí, pinzell</i>				

Restauració

Procediment	Producte	Aplicació

Consolidació

Tipus	Producte	%	Disolvent	Sistema aplicació

EMBALATGE / PRESENTACIÓ

Tipus	Producte
<i>bossa i caixa</i>	<i>polietilè</i>

REFERÈNCIES GRÀFIQUES

Nº Gràfic	Suport gràfic	Moment
<i>I 9430</i>	<i>foto digital</i>	<i>inicial</i>
<i>F 9430</i>	<i>foto digital</i>	<i>final</i>

OBSERVACIONS**RECOMANACIONS DE CONSERVACIÓ**

H.R.

T.C°

Lux

Altres

REFERÈNCIES BIBLIOGRÀFIQUES**TRACTAMENT**

Efectuat per

Revisat per

Data inici *Data final*

IDENTIFICACIÓ DE LA PEÇA

Objecte	Material de substrat	Tècnica	Descripció	Mesures	Dades arqueològiques	
botó	os o banya	torn	2 Botons rodons motllurats, de 2 i 5 forats respect.	h.		Codi Interv. 031/10 Denominació intervenció Sant Pau del Camp, 99
Tipologia				amp.		
	Estrat superficial			llarg.		Identificació arqueològica UE 3019, 3025
Cronologia				gruix		
				∅	17 mm.	
				27 mm.		

ESTAT DE CONSERVACIÓ

Anàlisi visual				Anàlisi físico-química	
Estat peça <i>peça completa</i>	Núm fragments	<input checked="" type="checkbox"/> Documentació gràfica		Objectius	Resultats
		<input type="checkbox"/> Veure observacions		Característiques tècniques	<input type="checkbox"/> Veure documents aportats
formes d'alteració					
Substrat	Afectació	Estrat superficial	Afectació	Valoració	
<i>brutícia superficial</i>	<i>extesa</i>				

OBJECTIUS DEL TRACTAMENT

Neteja
 Eliminació intervencions anteriors
 Estabilització
 Restauració
 Consolidació
 Embalatge

DOCUMENTACIÓ GRÀFICA

Més imatges



INTERVENCIIONS ANTERIORS

Intervencions in situ

Laboratori

Acció	Producte	%	Disolvent	Sistema aplicació
<i>embalatge</i>	<i>bossa polietilè</i>			

Documentació aportada: *Gràfica* *Altres* *Veure observacions*

PROCÉS CONSERVACIÓ-RESTAURACIÓ

Neteja / Tractament químic

Tractament	Objectius	Producte	Sistema d'aplicació	Temps	T°C	Valoració
<i>A</i>	<i>eliminació de brutícia superficial</i>	<i>palet de fusta, pinzell, raspall</i>				

Restauració

Procediment	Producte	Aplicació

Consolidació

Tipus	Producte	%	Disolvent	Sistema aplicació

EMBALATGE / PRESENTACIÓ

Tipus	Producte
<i>bossa hermètica</i>	<i>polietilè</i>

REFERÈNCIES GRÀFIQUES

Nº Gràfic	Suport gràfic	Moment
<i>I 9432</i>	<i>foto digital</i>	<i>inicial</i>
<i>F 9432</i>	<i>foto digital</i>	<i>final</i>

OBSERVACIONS

RECOMANACIONS DE CONSERVACIÓ

H.R.

T.C°

Lux

Altres

REFERÈNCIES BIBLIOGRÀFIQUES

TRACTAMENT

Efectuat per

Revisat per

Data inici Data final

IDENTIFICACIÓ DE LA PEÇA

Objecte	Material de substrat	Tècnica	Descripció	Mesures	Dades arqueològiques	
<i>pintura mural</i>	<i>Morter de calç</i>		Fragments de pintura mural procedent d'un sostre (UE 1016). Color: blanc Gruix morter: entre 5 i 12 mm. Fragments de p.m. (UE 1018), sense capa de policromia aparent. Gruix morter: entre 10 - 15 mm. Fragments de p.m. (UE 1021). Color: negre-blau.	h. <input type="text"/>	Codi Interv.	Denominació intervenció
Tipologia				amp. <input type="text"/>	<i>031/10</i>	<i>Sant Pau del Camp, 99</i>
	Estrat superficial			llarg. <input type="text"/>	Identificació arqueològica	
Cronologia	<i>policromia (en alguns)</i>			gruix <input type="text"/>	<i>UE 1016, 1018, 1021</i>	
	<i>calç</i>			∅ <input type="text"/>		

ESTAT DE CONSERVACIÓ

Anàlisi visual				Anàlisi físico-química	
Estat peça	Núm fragments	<input type="checkbox"/> Documentació gràfica <input type="checkbox"/> Veure observacions		Objectius	Resultats
<i>peça incompleta</i>	<i>Total: 33 fragm.: </i>			Característiques tècniques	<input type="checkbox"/> Veure documents aportats
<i>formes d'alteració</i>					
Substrat	Afectació	Estrat superficial	Afectació	Valoració	
<i>debilitat</i>	<i>extesa</i>	<i>sorra adherida</i>	<i>total</i>	<input style="width: 100%; height: 100%;" type="text"/>	
<i>descohesió</i>	<i>extesa</i>	<i>pigment desgastat</i>	<i>extesa</i>		
<i>Molt fragmentat</i>	<i>total</i>				

OBJECTIUS DEL TRACTAMENT

Neteja
 Eliminació intervencions anteriors
 Estabilització
 Restauració
 Consolidació
 Embalatge

DOCUMENTACIÓ GRÀFICA

[Més imatges](#)

imatge inicial



imatge final



INTERVENCIIONS ANTERIORS

Intervencions in situ

Acció	Producte	%	Disolvent	Sistema aplicació
<i>embalatge</i>	<i>bossa de polietilè</i>			

Laboratori

Documentació aportada: *Gràfica* *Altres* *Veure observacions*

PROCÉS CONSERVACIÓ-RESTAURACIÓ

Neteja / Tractament químic

Tractament	Objectius	Producte	Sistema d'aplicació	Temps	T°C	Valoració
<i>A</i>	<i>Retirar la sorra adherida</i>	<i>pinzell tou, raspall</i>				<i>suficient</i>

Restauració

Procediment	Producte	Aplicació

Consolidació

Tipus	Producte	%	Disolvent	Sistema aplicació

EMBALATGE / PRESENTACIÓ

Tipus	Producte
<i>Safata</i>	<i>Llit de sorra de sepiolita</i>

REFERÈNCIES GRÀFIQUES

Nº Gràfic	Suport gràfic	Moment
<i>I 9437</i>	<i>foto digital</i>	<i>inicial</i>
<i>F 9437</i>	<i>foto digital</i>	<i>final</i>

OBSERVACIONS

RECOMANACIONS DE CONSERVACIÓ

H.R.

T.C°

Lux

Altres

REFERÈNCIES BIBLIOGRÀFIQUES

TRACTAMENT

Efectuat per

Revisat per

Data inici Data final

IDENTIFICACIÓ DE LA PEÇA

Objecte	Material de substrat	Tècnica	Descripció	Mesures	Dades arqueològiques		
<i>pintura mural</i>	<i>Morter de calç</i>		Fragments de pintura mural Capa de morter de calç gruixuda (+/- 25 mm.) Colors: blanc, blau, negre. Destaquem: 1 fragment amb fons blau i una franja negra. 1 fragment amb superposició de blau, blanc i negre.	h.		Codi Interv. <i>031/10</i>	Denominació intervenció <i>Sant Pau del Camp, 99</i>
Tipologia				amp.			
	Estrat superficial			llarg.		Identificació arqueològica <i>UE 1026</i>	
Cronologia	<i>polícromia</i>			gruix	<i>25 mm.</i>		
				∅			

ESTAT DE CONSERVACIÓ

Anàlisi visual				Anàlisi físico-química	
Estat peça	Núm fragments	<input checked="" type="checkbox"/> Documentació gràfica			
<i>peça incompleta</i>	<i>15</i>	<input type="checkbox"/> Veure observacions			
<i>formes d'alteració</i>					
Substrat	Afectació	Estrat superficial	Afectació	Objectius	Resultats
<i>brutícia superficial</i>	<i>total</i>	<i>Sorra adherida</i>	<i>total</i>		<input type="checkbox"/> Veure documents aportats
<i>erosió</i>	<i>puntual</i>			Característiques tècniques	
<i>Molt fragmentat</i>	<i>total</i>				
				Valoració	

OBJECTIUS DEL TRACTAMENT

Neteja
 Eliminació intervencions anteriors
 Estabilització
 Restauració
 Consolidació
 Embalatge



DOCUMENTACIÓ GRÀFICA

[Més imatges](#)

imatge inicial



imatge final



INTERVENCIIONS ANTERIORS*Intervencions in situ**Laboratori*

Acció	Producte	%	Disolvent	Sistema aplicació
<i>embalatge</i>	<i>bossa poietilè</i>			

Documentació aportada: *Gràfica* *Altres* *Veure observacions*

PROCÉS CONSERVACIÓ-RESTAURACIÓ*Neteja / Tractament químic*

Tractament	Objectius	Producte	Sistema d'aplicació	Temps	T°C	Valoració
<i>A</i>	<i>Retirar la sorra adherida</i>	<i>pinzell tou, raspall</i>				<i>suficient</i>

Restauració

Procediment	Producte	Aplicació

Consolidació

Tipus	Producte	%	Disolvent	Sistema aplicació

EMBALATGE / PRESENTACIÓ

Tipus	Producte
<i>Safata</i>	<i>Llit de sorra de sepiolita</i>

REFERÈNCIES GRÀFIQUES

Nº Gràfic	Suport gràfic	Moment
<i>I 9438</i>	<i>foto digital</i>	<i>inicial</i>
<i>F 9438</i>	<i>foto digital</i>	<i>final</i>

OBSERVACIONS**RECOMANACIONS DE CONSERVACIÓ**

H.R.	<i>entorn el 50%</i>
T.C°	<i>+ - 20° C</i>
Lux	<i>inferior a 25 lux</i>
Altres	<i>Preferentment a les fosques</i>

REFERÈNCIES BIBLIOGRÀFIQUES**TRACTAMENT**

<i>Efectuat per</i>	<i>Cristina Martí - CHROMA</i>		
<i>Revisat per</i>	<i>Montserrat Pugès</i>		
<i>Data inici</i>	<i>26/05/2010</i>	<i>Data final</i>	<i>28/05/2010</i>

IDENTIFICACIÓ DE LA PEÇA

Objecte	Material de substrat	Tècnica	Descripció	Mesures	Dades arqueològiques	
<i>pintura mural</i>	<i>Mortor de calç</i>		Fragments de pintura mural (UE 1053), sense policromia. Gruix morter: entre 15 - 27 mm., amb àrid molt gruixut. Fragments de p.m. (UE 1063). Color: blau. Gruix morter: 15 mm. Superfície molt irregular.	h. <input type="text"/>	Codi Interv.	Denominació intervenció
Tipologia				amp. <input type="text"/>	<i>031/10</i>	<i>Sant Pau del Camp, 99</i>
	Estrat superficial			llarg. <input type="text"/>	Identificació arqueològica	
Cronologia	<i>policromia</i>			gruix <input type="text"/>	<i>UE 1053, 1063</i>	
				∅ <input type="text"/>		

ESTAT DE CONSERVACIÓ

Anàlisi visual				Anàlisi físico-química		
Estat peça	Núm fragments	<input checked="" type="checkbox"/> <i>Documentació gràfica</i>				
<i>peça incompleta</i>	<i>Total: 20</i>	<input type="checkbox"/> <i>Veure observacions</i>	Objectius	Resultats		
<i>formes d'alteració</i>			Característiques tècniques	<input type="checkbox"/> <i>Veure documents aportats</i>		
Substrat	Afectació	Estrat superficial				
<i>brutícia superficial</i>	<i>total</i>	<i>brutícia superficial</i>				
<i>debilitat (UE 1063)</i>	<i>extesa</i>	<i>desgast (UE 1063)</i>				
<i>Molt fragmentat</i>	<i>total</i>					
			Valoració			

OBJECTIUS DEL TRACTAMENT

Neteja
 Eliminació intervencions anteriors
 Estabilització
 Restauració
 Consolidació
 Embalatge



DOCUMENTACIÓ GRÀFICA

[Més imatges](#)

imatge inicial



imatge final



INTERVENCIIONS ANTERIORS

Intervencions in situ

Laboratori

Acció	Producte	%	Disolvent	Sistema aplicació
<i>embalatge</i>	<i>bossa de polietilè</i>			

Documentació aportada: Gràfica Altres Veure observacions

PROCÉS CONSERVACIÓ-RESTAURACIÓ

Neteja / Tractament químic

Tractament	Objectius	Producte	Sistema d'aplicació	Temps	T°C	Valoració
<i>A</i>	<i>Retirar la brutícia superficial</i>	<i>pinzell tou, raspall</i>				<i>suficient</i>

Restauració

Procediment	Producte	Aplicació

Consolidació

Tipus	Producte	%	Disolvent	Sistema aplicació

EMBALATGE / PRESENTACIÓ

Tipus	Producte
<i>Safata</i>	<i>Llit de sorra de sepiolita</i>

REFERÈNCIES GRÀFIQUES

Nº Gràfic	Suport gràfic	Moment
<i>I 9439</i>	<i>foto digital</i>	<i>inicial</i>
<i>F 9439</i>	<i>foto digital</i>	<i>final</i>

OBSERVACIONS

RECOMANACIONS DE CONSERVACIÓ

H.R.

T.C°

Lux

Altres

REFERÈNCIES BIBLIOGRÀFIQUES

TRACTAMENT

Efectuat per

Revisat per

Data inici Data final

IDENTIFICACIÓ DE LA PEÇA

Objecte	Material de substrat	Tècnica	Descripció	Mesures	Dades arqueològiques		
<i>pintura mural</i>	<i>Morter de calç</i>		<i>Fragments de pintura mural procedents d'un sostre (imprompta de canyes). Color: blanc. Gruix morter: entre 7 i 20 mm. Fragments de p.m. Color: blanc. 1 capa morter àrid gruixut 4-45 mm. +1 capa calç lliscada 7 mm. Fragments de p.m. Color blanc. 1</i>	<i>h.</i> <input type="text"/>	Codi Interv. <input type="text"/>	Denominació intervenció <input type="text"/>	
Tipologia				<i>amp.</i> <input type="text"/>	<input type="text"/>	<i>031/10</i>	<i>Sant Pau del Camp, 99</i>
	Estrat superficial			<i>llarg.</i> <input type="text"/>	<input type="text"/>	Identificació arqueològica	
Cronologia	<i>calç</i>			<i>gruix</i> <input type="text"/>	<input type="text"/>	<i>UE 1017</i>	
				\emptyset <input type="text"/>	<input type="text"/>		

ESTAT DE CONSERVACIÓ

<i>Anàlisi visual</i>				<i>Anàlisi físico-química</i>	
Estat peça	Núm fragments	<input type="checkbox"/> <i>Documentació gràfica</i>		Objectius	Resultats
<i>peça incompleta</i>	<i>260</i>	<input type="checkbox"/> <i>Veure observacions</i>			
<i>formes d'alteració</i>					
Substrat	Afectació	Estrat superficial	Afectació	Característiques tècniques	<input type="checkbox"/> <i>Veure documents aportats</i>
<i>brutícia superficial</i>	<i>total</i>	<i>brutícia superficial</i>	<i>total</i>		
<i>Molt fragmentat</i>	<i>total</i>	<i>polsinosa</i>	<i>total</i>		
<input type="text"/>	<input type="text"/>	<input type="text"/>	<input type="text"/>		
<input type="text"/>	<input type="text"/>	<input type="text"/>	<input type="text"/>		
<input type="text"/>	<input type="text"/>	<input type="text"/>	<input type="text"/>		
<input type="text"/>	<input type="text"/>	<input type="text"/>	<input type="text"/>		
<input type="text"/>	<input type="text"/>	<input type="text"/>	<input type="text"/>		
<input type="text"/>	<input type="text"/>	<input type="text"/>	<input type="text"/>		
Valoració					
<input type="text"/>					

OBJECTIUS DEL TRACTAMENT



Neteja *Eliminació intervencions anteriors* *Estabilització* *Restauració* *Consolidació* *Embalatge*

DOCUMENTACIÓ GRÀFICA

[Més imatges](#)

imatge inicial

imatge final



INTERVENCIONS ANTERIORS

Intervencions in situ

Laboratori

Acció	Producte	%	Disolvent	Sistema aplicació
<i>embalatge</i>	<i>Bossa plàstic</i>			

Documentació aportada: *Gràfica* *Altres*

Veure observacions

PROCÉS CONSERVACIÓ-RESTAURACIÓ

Neteja / Tractament químic

Tractament	Objectius	Producte	Sistema d'aplicació	Temps	T°C	Valoració
<i>A</i>	<i>Retirar la brutícia superficial</i>	<i>Pinzell tou, raspall</i>				<i>suficient</i>

Restauració

Procediment	Producte	Aplicació

Consolidació

Tipus	Producte	%	Disolvent	Sistema aplicació

EMBALATGE / PRESENTACIÓ

Tipus	Producte
<i>Safata</i>	<i>Llit ds sorra de sepiolita</i>

REFERÈNCIES GRÀFIQUES

Nº Gràfic	Suport gràfic	Moment
<i>I 9440</i>	<i>foto digital</i>	<i>inicial</i>
<i>F 9440</i>	<i>foto digital</i>	<i>final</i>

OBSERVACIONS

RECOMANACIONS DE CONSERVACIÓ

H.R.	<i>entorn el 50%</i>
T.C°	<i>+ - 20° C</i>
Lux	<i>inferior a 25 lux</i>
Altres	<i>Preferentment a les fosques</i>

REFERÈNCIES BIBLIOGRÀFIQUES

TRACTAMENT

Efectuat per	<i>Cristina Martí - CHROMA</i>		
Revisat per	<i>Montserrat Pugès</i>		
Data inici	<i>26/05/2010</i>	Data final	<i>27/05/2010</i>

IDENTIFICACIÓ DE LA PEÇA

Objecte	Material de substrat	Tècnica	Descripció	Mesures	Dades arqueològiques	
<i>indeterminat</i>	<i>vidre</i>	<i>bufat</i>	<i>Fragments diversos, formes i informes (bases, nanses, broc i indeterminats). Colors: blanc, verd</i>	<i>h.</i>	<i>Codi Interv.</i>	<i>Denominació intervenció</i>
<i>Tipologia</i>				<i>amp.</i>	<i>031/10</i>	<i>Sant Pau del Camp, 99</i>
	<i>Estrat superficial</i>			<i>llarg.</i>	<i>Identificació arqueològica</i>	
<i>Cronologia</i>	<i>iridiscació</i>			<i>gruix</i>	<i>UE 1026</i>	
				\emptyset		

ESTAT DE CONSERVACIÓ

Anàlisi visual				Anàlisi físico-química	
<i>Estat peça</i>	<i>Núm fragments</i>	<input checked="" type="checkbox"/> <i>Documentació gràfica</i>		<i>Objectius</i>	<i>Resultats</i>
<i>peça incompleta</i>	<i>57</i>	<input type="checkbox"/> <i>Veure observacions</i>		<i>Característiques tècniques</i>	<input type="checkbox"/> <i>Veure documents aportats</i>
<i>formes d'alteració</i>					
Substrat	Afectació	Estrat superficial	Afectació		
<i>brutícia superficial</i>	<i>total</i>				
<i>restes de terra</i>	<i>total</i>				
<i>iridescència</i>	<i>total</i>				
<i>fissura</i>	<i>extesa</i>				
				Valoració	

OBJECTIUS DEL TRACTAMENT

Neteja
 Eliminació intervencions anteriors
 Estabilització
 Restauració
 Consolidació
 Embalatge



DOCUMENTACIÓ GRÀFICA

Més imatges

imatge inicial



imatge final



INTERVENCIONS ANTERIORS

Intervencions in situ

Laboratori

Acció	Producte	%	Disolvent	Sistema aplicació
<i>embalatge</i>	<i>bossa polietilè</i>			

Documentació aportada: *Gràfica* *Altres* *Veure observacions*

PROCÉS CONSERVACIÓ-RESTAURACIÓ

Neteja / Tractament químic

Tractament	Objectius	Producte	Sistema d'aplicació	Temps	T°C	Valoració
<i>A</i>	<i>eliminació de les iridescències</i>	<i>palet de fusta, pinzell</i>	<i>espàtula de fusta</i>			<i>suficient</i>

Restauració

Procediment	Producte	Aplicació

Consolidació

Tipus	Producte	%	Disolvent	Sistema aplicació

EMBALATGE / PRESENTACIÓ

Tipus	Producte
<i>bossa hermètica</i>	<i>polietilè</i>

REFERÈNCIES GRÀFIQUES

Nº Gràfic	Suport gràfic	Moment
<i>I 9426</i>	<i>foto digital</i>	<i>inicial</i>
<i>F 9426</i>	<i>foto digital</i>	<i>final</i>

OBSERVACIONS

RECOMANACIONS DE CONSERVACIÓ

H.R.

T.C°

Lux

Altres

REFERÈNCIES BIBLIOGRÀFIQUES

TRACTAMENT

Efectuat per

Revisat per

Data inici *Data final*

IDENTIFICACIÓ DE LA PEÇA

Objecte	Material de substrat	Tècnica	Descripció	Mesures	Dades arqueològiques	
<i>indeterminat</i>	<i>vidre</i>	<i>bufat</i>	Fragments informes de diverses peces. Colors: blanc, verd, blau,...	h. <input type="text"/>	Codi Interv.	Denominació intervenció
Tipologia				amp. <input type="text"/>	<i>031/10</i>	<i>Sant Pau del Camp, 99</i>
	Estrat superficial			llarg. <input type="text"/>	Identificació arqueològica	
Cronologia	<i>Iridiscació</i>			gruix <input type="text"/>	<i>UE 3019, 3021, 3025</i>	
				∅ <input type="text"/>		

ESTAT DE CONSERVACIÓ

Anàlisi visual				Anàlisi físico-química	
Estat peça	Núm fragments	<input checked="" type="checkbox"/> Documentació gràfica	Objectius		
<i>peça incompleta</i>	<i>10</i>	<input type="checkbox"/> Veure observacions			
formes d'alteració			Característiques tècniques		
Substrat	Afectació	Estrat superficial	<input type="checkbox"/> Veure documents aportats		
<i>brutícia superficial</i>	<i>total</i>				
<i>restes de terra</i>	<i>total</i>				
<i>iridescència</i>	<i>extesa</i>				
<i>fractura</i>	<i>total</i>				
<i>iridescència</i>	<i>extesa</i>				
			Valoració		

OBJECTIUS DEL TRACTAMENT

Neteja
 Eliminació intervencions anteriors
 Estabilització
 Restauració
 Consolidació
 Embalatge

DOCUMENTACIÓ GRÀFICA

[Més imatges](#)

imatge inicial



imatge final



INTERVENCIIONS ANTERIORS*Intervencions in situ**Laboratori*

Acció	Producte	%	Disolvent	Sistema aplicació
<i>embalatge</i>	<i>bossa polietilè</i>			

Documentació aportada: *Gràfica* *Altres*

Veure observacions

PROCÉS CONSERVACIÓ-RESTAURACIÓ*Neteja / Tractament químic*

Tractament	Objectius	Producte	Sistema d'aplicació	Temps	T°C	Valoració
<i>A</i>	<i>eliminació de les iridescències</i>	<i>palet de fusta, pinzell</i>	<i>espàtula de fusta</i>			<i>suficient</i>

Restauració

Procediment	Producte	Aplicació

Consolidació

Tipus	Producte	%	Disolvent	Sistema aplicació

EMBALATGE / PRESENTACIÓ

Tipus	Producte
<i>bossa hermètica</i>	<i>polietilè</i>

REFERÈNCIES GRÀFIQUES

Nº Gràfic	Suport gràfic	Moment
<i>I 9427</i>	<i>foto digital</i>	<i>inicial</i>
<i>F 9427</i>	<i>foto digital</i>	<i>final</i>

OBSERVACIONS**RECOMANACIONS DE CONSERVACIÓ**

H.R.

T.C°

Lux

Altres

REFERÈNCIES BIBLIOGRÀFIQUES**TRACTAMENT**

Efectuat per

Revisat per

Data inici *Data final*

IDENTIFICACIÓ DE LA PEÇA

Objecte	Material de substrat	Tècnica	Descripció	Mesures	Dades arqueològiques	
Indeterminat	vidre	bufat	Fragments de diverses peces - nanses, vores, informes. Colors: blanc, verd, blau,...	h. <input type="text"/>	Codi Interv.	Denominació intervenció
Tipologia				amp. <input type="text"/>	031/10	Sant Pau del Camp, 99
	Estrat superficial		Un dels fragments ha resultat ser un bronze.	llarg. <input type="text"/>	Identificació arqueològica	
Cronologia	iridiscació			gruix <input type="text"/>	UE 1003, 1004, 1007, 1008, 1010	
				∅ <input type="text"/>		

ESTAT DE CONSERVACIÓ

Anàlisi visual				Anàlisi físico-química	
Estat peça	Núm fragments	<input checked="" type="checkbox"/> Documentació gràfica			
peça incompleta	13 + 1 (bronze)	<input type="checkbox"/> Veure observacions	Objectius	Resultats	
formes d'alteració			Característiques tècniques	<input type="checkbox"/> Veure documents aportats	
Substrat	Afectació	Estrat superficial			
brutícia superficial	total		Valoració		
restes de terra	extesa				
fractura	total				
iridescència	extesa				

OBJECTIUS DEL TRACTAMENT

Neteja
 Eliminació intervencions anteriors
 Estabilització
 Restauració
 Consolidació
 Embalatge

DOCUMENTACIÓ GRÀFICA

[Més imatges](#)

imatge inicial



imatge final



INTERVENCIIONS ANTERIORS

Intervencions in situ

Laboratori

Acció	Producte	%	Disolvent	Sistema aplicació
<i>embalatge</i>	<i>bossa polietilè</i>			

Documentació aportada: *Gràfica* *Altres*

Veure observacions

PROCÉS CONSERVACIÓ-RESTAURACIÓ

Neteja / Tractament químic

Tractament	Objectius	Producte	Sistema d'aplicació	Temps	T°C	Valoració
<i>A</i>	<i>eliminació de les iridescències</i>	<i>palet de fusta, pinzell</i>	<i>espàtula de fusta</i>			<i>suficient</i>

Restauració

Procediment	Producte	Aplicació

Consolidació

Tipus	Producte	%	Disolvent	Sistema aplicació

EMBALATGE / PRESENTACIÓ

Tipus	Producte
<i>caixa hermètica</i>	<i>polietilè</i>

REFERÈNCIES GRÀFIQUES

Nº Gràfic	Suport gràfic	Moment
<i>I 9428</i>	<i>foto digital</i>	<i>inicial</i>
<i>F 9428</i>	<i>foto digital</i>	<i>final</i>

OBSERVACIONS

RECOMANACIONS DE CONSERVACIÓ

H.R.	<i>30%</i>
T.C°	<i>18 -20 °C</i>
Lux	<i>entorn els 50 lux</i>
Altres	

REFERÈNCIES BIBLIOGRÀFIQUES

TRACTAMENT

<i>Efectuat per</i>	<i>Cristina Martí - CHROMA</i>		
<i>Revisat per</i>	<i>Montserrat Pugès</i>		
<i>Data inici</i>	<i>26/05/2010</i>	<i>Data final</i>	<i>26/05/2010</i>

IDENTIFICACIÓ DE LA PEÇA

Objecte	Material de substrat	Tècnica	Descripció	Mesures	Dades arqueològiques	
Envasos	vidre	motlle	Fragments d'envasos industrials de refresc i altres d'indeterminats. Un d'ells conserva restes de la rotolació de la marca	h. <input type="text"/>	Codi Interv.	Denominació intervenció
Tipologia				amp. <input type="text"/>	031/10	Sant Pau del Camp, 99
	Estrat superficial			llarg. <input type="text"/>	Identificació arqueològica	
Cronologia	rotolació			gruix <input type="text"/>	UE 100	
				∅ <input type="text"/>		

ESTAT DE CONSERVACIÓ

Anàlisi visual				Anàlisi físico-química	
Estat peça	Núm fragments	<input checked="" type="checkbox"/> Documentació gràfica	Objectius		
peça incompleta	10	<input type="checkbox"/> Veure observacions			
formes d'alteració			Característiques tècniques		
Substrat	Afectació	Estrat superficial	<input type="checkbox"/> Veure documents aportats		
brutícia superficial	total	pèrdua decoració			
restes de terra	total				
fractura	total				
			Valoració		
			<input type="text"/>		

OBJECTIUS DEL TRACTAMENT

Neteja
 Eliminació intervencions anteriors
 Estabilització
 Restauració
 Consolidació
 Embalatge



DOCUMENTACIÓ GRÀFICA

[Més imatges](#)

imatge inicial



imatge final



INTERVENCIIONS ANTERIORS

Intervencions in situ

Laboratori

Acció	Producte	%	Disolvent	Sistema aplicació
<i>embalatge</i>	<i>bossa polietilè</i>			

Documentació aportada: Gràfica Altres Veure observacions

PROCÉS CONSERVACIÓ-RESTAURACIÓ

Neteja / Tractament químic

Tractament	Objectius	Producte	Sistema d'aplicació	Temps	T°C	Valoració

Restauració

Procediment	Producte	Aplicació

Consolidació

Tipus	Producte	%	Disolvent	Sistema aplicació

EMBALATGE / PRESENTACIÓ

Tipus	Producte
<i>caixa hermètica</i>	<i>polietilè</i>

REFERÈNCIES GRÀFIQUES

Nº Gràfic	Suport gràfic	Moment
<i>I 9429</i>	<i>foto digital</i>	<i>inicial</i>
<i>F 9429</i>	<i>foto digital</i>	<i>final</i>

OBSERVACIONS

RECOMANACIONS DE CONSERVACIÓ

H.R.

T.C°

Lux

Altres

REFERÈNCIES BIBLIOGRÀFIQUES

TRACTAMENT

Efectuat per

Revisat per

Data inici Data final

IDENTIFICACIÓ DE LA PEÇA

Objecte	Material de substrat	Tècnica	Descripció	Mesures	Dades arqueològiques	
Indeterminat	vidre	bufat	Fragments de diverses peces - bases, nanses, vores i indeterminats. Colors: blanc, verd,...	h. <input type="text"/>	Codi Interv.	Denominació intervenció
Tipologia				amp. <input type="text"/>	031/10	Sant Pau del Camp, 99
	Estrat superficial			llarg. <input type="text"/>	Identificació arqueològica	
Cronologia	iridísació			gruix <input type="text"/>	UE 1020, 1021, 1025, 1029, 1053, 1059	
				∅ <input type="text"/>		

ESTAT DE CONSERVACIÓ

Anàlisi visual				Anàlisi físico-química			
Estat peça	Núm fragments	<input checked="" type="checkbox"/> Documentació gràfica	Objectius			Resultats	
peça incompleta	22	<input type="checkbox"/> Veure observacions					
formes d'alteració				Característiques tècniques		<input type="checkbox"/> Veure documents aportats	
Substrat	Afectació	Estrat superficial	Valoració				
brutícia superficial	total						
restes de terra	total						
iridescència	total						
fissura	extesa						

OBJECTIUS DEL TRACTAMENT

Neteja
 Eliminació intervencions anteriors
 Estabilització
 Restauració
 Consolidació
 Embalatge


DOCUMENTACIÓ GRÀFICA

[Més imatges](#)

imatge inicial



imatge final



INTERVENCIÓNS ANTERIORS

Intervencions in situ

Laboratori

Acció	Producte	%	Disolvent	Sistema aplicació
<i>embalatge</i>	<i>bossa polietilè</i>			

Documentació aportada: Gràfica Altres Veure observacions

PROCÉS CONSERVACIÓ-RESTAURACIÓ

Neteja / Tractament químic

Tractament	Objectius	Producte	Sistema d'aplicació	Temps	T°C	Valoració

Restauració

Procediment	Producte	Aplicació

Consolidació

Tipus	Producte	%	Disolvent	Sistema aplicació

EMBALATGE / PRESENTACIÓ

REFERÈNCIES GRÀFIQUES

OBSERVACIONS

Tipus	Producte
<i>caixa hermètica</i>	<i>polietilè</i>

Nº Gràfic	Suport gràfic	Moment
<i>I 9431</i>	<i>foto digital</i>	<i>inicial</i>
<i>F 9431</i>	<i>foto digital</i>	<i>final</i>

RECOMANACIONS DE CONSERVACIÓ

REFERÈNCIES BIBLIOGRÀFIQUES

TRACTAMENT

H.R.

T.C°

Lux

Altres

Efectuat per

Revisat per

Data inici Data final

ANNEX 4. INVENTARI DE FOTOGRAFIES

Annex 4.- Llistat de les fotografies de la Memòria de la intervenció arqueològica al C/ Sant Pau 99, Jardins dels Horts de Sant Pau del Camp. Codi MUHBA: 031/10 (Barcelona, Barcelonès).

Nota: Per tal de facilitar la situació temporal i la ubicació de les fotografies s'ha establert el següent criteri d'ordenació:

Fotografies de caire general (Situació, descripció del conjunt monumental...) codi de la intervenció i el número correlatiu.

Ex: **031_10_001**: Bloc diagrama de les formes del relleu original al Pla de Barcelona.

Fotografies de les diferents fases d'execució de la intervenció: codi de la intervenció, número de fase i número correlatiu.

Ex: **031_10_I_001**: Vista general del sector a l'inici de les tasques d'intervenció.

Ex: **031_10_II_001**: Vista general de la zona d'intervenció.

Ex: **031_10_III_001**: Inici del procés de cobriment.

Fotografies del material arqueològic: codi de la intervenció, LA (L'annex) 2 i número correlatiu.

Ex: **031_10_LA2_001**: Vora d'àmfora Keay LXII B U.E. 1001

ANNEX II: LLISTAT FOTOGRÀFIC	
Núm.	Descripció
	Fotografies generals
031_10_001	Bloc diagrama de les formes del relleu original al Pla de Barcelona. (Fig. 1)
031_10_002	Plànol topogràfic de la zona de Sant Pau del Camp. (Fig. 2)
031_10_003	Vista aèria de la zona de l'antic monestir de Sant Pau del Camp. (Fig. 3)
031_10_004	Zona on s'ha desenvolupat la intervenció arqueològica i on s'observa la rasa realitzada el 2007. (Fig. 4)
031_10_005	Plànol de Barcelona vers l'any 1000. (Fig. 5)
031_10_006	Plànol de Barcelona vers l'any 1200. (Fig. 6)
031_10_007	Plànol de Barcelona vers l'any 1280. (Fig. 7)
031_10_008	Plànol de Barcelona vers l'any 1697. (Fig. 8)
031_10_009	Plànol de Barcelona vers l'any 1847. (Fig. 9)
031_10_010	Detalls dels elements decoratius que constitueixen el portal actual de Sant Pau del Camp. (Fig. 10)
031_10_011	El conjunt monàstic de Sant Pau del Camp a finals S. XIX. (Fig. 11)
031_10_012	Vista de la capçalera l'any 1918. (Fig. 12)
031_10_013	Vista del Claustre. (Fig. 13)
031_10_014	Mapa de situació dels resultats de les darreres

Annex 4.- Llistat de les fotografies de la Memòria de la intervenció arqueològica al C/ Sant Pau 99, Jardins dels Horts de Sant Pau del Camp. Codi MUHBA: 031/10 (Barcelona, Barcelonès).

	intervencions arqueològiques a l'àrea més propera del Monestir de Sant Pau del Camp. (Fig. 14)
031_10_015	Restitució de l'absis U.E. 1010 (Fig. 115).
031_10_016	Planta de l'absis U.E. 1010 al segle XII (Fig. 116).
031_10_017	Restitució de l'absis els segles XIV i XV (Fig. 117).
031_10_018	Restitució de l'espai de l'absis al segle XVII (Fig. 118).
031_10_019	Planta del Monestir de Sant Pau del Camp publicat per Gaietà Barraquer a "Las casas de religiosos en Cataluña durante el primer tercio del siglo XIX", 1894. (Fig. 119)
031_10_020	Detall de la fotografia de Josep Salvany, 1918. Absis de l'església. A l'esquerra es veu les restes de l'absis U.E. 1010 en alçada. Biblioteca de Catalunya. Fons Josep Salvany. (Fig. 120).
031_10_021	Litografia de Francesc Xavier Parcerisa (1803- 1876). (Fig. 121).
031_10_022	Detall de la fotografia de Josep Salvany, 1918. Absis de l'església. A la dreta es veuen les restes de la rectoria en alçada. Biblioteca de Catalunya. Fons Josep Salvany.
	Primera Fase de la Intervenció
031_10_I_001	Vista general de l'àrea a intervenir, on encara es pot veure marcada al terra, la rasa realitzada a l'any 2007.
031_10_I_002	Vista general de l'àrea on es començaria a reobrir la rasa realitzada a l'any 2007.
031_10_I_003	Totxos cobrint la zona on es començaria a reobrir la rasa realitzada a l'any 2007.
031_10_I_004	Treballs de remoció dels totxos que cobrien part de la rasa U.E. 1000 (Fig. 15).
031_10_I_005	Treballs de remoció de l'estrat superficial que cobria la rasa U.E. 1000 (Fig. 16).
031_10_I_006	Treballs de rebaix manual de l'estrat de farciment (U.E. 1001) de la rasa U.E. 1000 (Fig. 17).
031_10_I_007	Figura del Sondeig 1- Detall del mur U.E. 1002 (Fig. 18).
031_10_I_008	Detall del mur U.E. 1002, amb jaló en alt.
031_10_I_009	Detall del mur U.E. 1002, amb jaló disposat horitzontalment.
031_10_I_010	Figura del Sondeig 1.
031_10_I_011	Obertura de l'embornal situat a prop de la rasa U.E. 1000,

Annex 4.- Llistat de les fotografies de la Memòria de la intervenció arqueològica al C/ Sant Pau 99, Jardins dels Horts de Sant Pau del Camp. Codi MUHBA: 031/10 (Barcelona, Barcelonès).

	per tal d'identificar la direcció del tub instal·lat a l'any 2007 (Fig. 19).
031_10_I_012	Imatge de la canal localitzada a la Rasa 2000 (Fig. 20).
031_10_I_013	Detall de la canalització localitzada a la Rasa 2000.
031_10_I_014	Àrea on es va decidir realitzar el Sondeig per localitzar el murs afectats per la rasa realitzada al 2007 (Fig. 21).
031_10_I_015	Detall de la marca deixada al terra per la realització de la Rasa U.E. 1000.
031_10_I_016	Remoció de l'estrat superficial U.E. 100 al realitzar el S. 2.
031_10_I_017	Imatge de S. 2, una vegada rebaixats els estrats superficials (Fig. 22).
031_10_I_018	Detall dels estrats d'anivellació U.E. 1006 i U.E. 1007 cobrint parcialment l'estrat U.E. 1005.
031_10_I_019	Detall de la banda Est del S. 2, un cop rebaixat l'estrat superficial.
031_10_I_020	Remoció manual de l'estrat de farciment de la rasa U.E. 1000 (Fig. 23).
031_10_I_021	Estrat U.E. 1004 cobrint el mur U.E. 1012.
031_10_I_022	Estrat U.E. 1005 lliurant-se als murs U.E. 1012 i U.E. 1010.
031_10_I_023	Detall de l'estrat U.E. 1005 lliurant-se al mur U.E. 1012.
031_10_I_024	Figura del S. 2 al rebaixar 30 cm l'estrat de farciment de la rasa U.E. 1000 (Fig. 24).
031_10_I_025	Zona Est del S. 2. Visibles la canalització U.E. , el mur U.E. 1012 i l'estrat U.E. 1005.
031_10_I_026	Imatge de S. 2 després de rebaix l'estrat U.E. 1004 (Fig. 25).
031_10_I_027	Imatge de S. 2 després de rebaix l'estrat U.E. 1004. Es pot veure l'estrat U.E. 1005 lliurant-se al mur U.E. 1010 (Fig. 26).
031_10_I_028	Detall de S. 2. després de rebaix l'estrat U.E. 1004. Visible l'estrat U.E. 1005 lliurant-se al mur U.E. 1010.
031_10_I_029	Moment de l'ampliació del S. 2 (Fig. 27).
031_10_I_030	Detall del mur U.E. 1010 a la banda Est de S.2, cobert per l'estrat U.E. 1004.
031_10_I_031	Detall del mur U.E. 1010 a la banda Oest de S.2.
031_10_I_032	Detall del mur U.E. 1010 a la banda Est.
031_10_I_033	Banda Est de S.2. Visibles el mur U.E. 1010, cobert per

Annex 4.- Llistat de les fotografies de la Memòria de la intervenció arqueològica al C/ Sant Pau 99, Jardins dels Horts de Sant Pau del Camp. Codi MUHBA: 031/10 (Barcelona, Barcelonès).

	U.E. 1004 i el mur U.E. 1022.
031_10_I_034	Detall de l'estrat U.E. 1026 lliurant-se al mur U.E. 1010.
031_10_I_035	Figura de l'estrat U.E. 1026 lliurant-se al mur absidial (Fig. 28).
031_10_I_036	Figura de la banda Est del S. 2, després del rebaix dels estrats U.E.'s 1005 i 1013 (Fig. 29).
031_10_I_037	Estrat U.E. 1013, lliurant-se als murs U.E. 1010 i U.E. 1012.
031_10_I_038	Detall del mur U.E. 1023, recolzant-se al mur U.E. 1010, a la banda Est del S. 2.
031_10_I_039	Detall dels murs U.E. 1023 i U.E. 1022, recolzant-se al mur U.E. 1010, a la banda Est del S. 2.
031_10_I_040	Detall d l'estrat U.E. 1024, lliurant-se al mur contrafort U.E. 1023, a la banda Est del S. 2.
031_10_I_041	Figura de l'estrat U.E. 1024, a la banda Est de S.2 (Fig. 30).
031_10_I_042	Imatge de S.2, una vegada rebaixat U.E. 1013 a la banda Est (Fig. 31).
031_10_I_043	Imatge del mur absidial U.E. 1010, un cop rebaixat l'estrat U.E. 1013 a la banda Oest de S.2.
031_10_I_044	Alçada del mur U.E. 1010 i de la seva fonamentació.
031_10_I_045	Imatge del mur absidial U.E. 1010 i el seu mur de fonamentació U.E. 1036, un cop eliminat l'estrat que se li lliurava, la U.E. 1013 (Fig. 32).
031_10_I_046	Estrat U.E. 1026, a la banda Est de S.2.
031_10_I_047	Treballs de rebaix de l'estrat U.E. 100, a la banda Est de S.2, durant les tasques de resseguiment superficial del mur U.E. 1010.
031_10_I_048	Detall de l'estrat U.E. 1026, cobrint el paviment U.E. 1027.
031_10_I_049	Detall de paviment UE 1027 i de l'estrat que el cobria (Fig. 35).
031_10_I_050	Imatge de S.2 després de l'ampliació superficial (Fig. 33).
031_10_I_051	Detall de la rasa perimetral del monestir, que tallava el mur U.E. 1010.
031_10_I_052	Detall de l'afectació del mur U.E. 1010 per la rasa realitzada a l'any 2007, així com per la rasa perimetral del temple de Sant Pau. Es veu també com el mur U.E. 1012,

Annex 4.- Llistat de les fotografies de la Memòria de la intervenció arqueològica al C/ Sant Pau 99, Jardins dels Horts de Sant Pau del Camp. Codi MUHBA: 031/10 (Barcelona, Barcelonès).

	es troba afectat per l'acció de plantament d'un arbre (Fig. 34).
031_10_I_053	Treballs de remoció de l'estrat superficial al Sondeig 3.
031_10_I_054	Imatge del pou de graves per absorbir les aigües pluvials de l'església de Sant Pau (Fig. 36).
031_10_I_055	Imatge de la part posterior de l'església de Sant Pau, on finalment es va realitzar la rasa 3000 (Fig. 38).
031_10_I_056	Imatges de la part posterior de l'església de Sant Pau, on finalment es va realitzar la rasa 3000 (Fig. 37).
031_10_I_057	Tasques d'extracció de l'estrat superficial a la rasa 3000 (Fig. 40).
031_10_I_058	Tasques d'extracció de l'estrat U.E. 3010 a la rasa 3000 (Fig. 39).
031_10_I_059	Detall de la rasa U.E. 1000. Visibles U.E. 3004 i U.E. 3005.
031_10_I_060	Detall de l'estrat U.E. 1011 a la rasa 3000, retallant l'estrat d'enderroc U.E. 3007 (Fig. 41).
031_10_I_061	Detall del sector A de la rasa 3000.
031_10_I_062	Detall del sector A de la rasa 3000 (Fig. 42).
031_10_I_063	Imatge de l'estratigrafia del Sector A. Banda sud (Fig. 44).
031_10_I_064	Imatge de l'estratigrafia del Sector A. Banda nord (Fig. 43).
031_10_I_065	Imatge del sebollit (U.E. 3031) trobat a l'estrat d'argiles U.E. 3036 (Fig. 46).
031_10_I_066	Detall del crani U.E. 3031.
031_10_I_067	Mur U.E. 3015.
031_10_I_068	Imatge del mur U.E. 3015, un cop rebaixat l'estrat d'amortització U.E. 3009. (Fig. 45)
031_10_I_069	Detall dels estrats d'enderroc de l'edifici de les antigues dependències del monestir, a la rasa 3000 (Fig. 47).
031_10_I_070	Fotografia de detall del sector A de la Rasa 3000 (Fig. 48).
031_10_I_071	Imatge de l'estrat U.E. 3009.
031_10_I_072	Imatge de la canalització instal·lada amb posterioritat al període d'amortització del murs presents al Sector A (Fig. 49).
031_10_I_073	Imatge del mur U.E. 3020, possiblement pertanyent a la antiga rectoria del Monestir de Sant Pau (Fig. 50).

Annex 4.- Llistat de les fotografies de la Memòria de la intervenció arqueològica al C/ Sant Pau 99, Jardins dels Horts de Sant Pau del Camp. Codi MUHBA: 031/10 (Barcelona, Barcelonès).

031_10_I_074	Imatge del mur U.E. 3039 (Fig. 52).
031_10_I_075	Imatge de l'estratigrafia associada al mur amb U.E. 3039 (Fig. 53).
031_10_I_076	Imatge del mur U.E. 3040, un cop rebaixat l'estrat que el cobria (Fig. 51).
031_10_I_077	Imatge del mur U.E. 3041 (Fig. 54).
031_10_I_078	Imatge de la toma de terra contemporània (Fig. 55).
031_10_I_079	Detall dels estrats U.E. 3019 i U.E. 3011.
031_10_I_080	Detall dels estrats trobats en part del Sector B de la rasa 3000 (Fig. 56).
031_10_I_081	Detall dels estrats d'enderroc U.E. 3016 i U.E. 3023, i de l'estrat de farciment UE 3019, després de rebaixat l'estrat U.E. 3011.
031_10_I_82	Detall dels estrats d'enderroc U.E. 3016 i U.E. 3023, i de l'estrat de farciment U.E. 3019 (Fig. 57).
031_10_I_83	Detall de part del Sector B de la rasa 3000, un cop rebaixat l'estrat de farciment U.E. 3019 i l'estrat U.E. 3011 (Fig. 58).
031_10_I_84	Detall de la canalització U.E. 3014, un cop rebaixat l'estrat que farcia la seva rasa. Es veu el seu farciment.
031_10_I_85	Detall de la canalització U.E. 3014, un cop rebaixat l'estrat que farcia la seva rasa (Fig. 59).
031_10_I_86	Imatge del mur U.E. 3038, localitzat al rebaixar l'estrat U.E. 3023, i de l'estrat que se li recolzava, amb U.E. 3030 (Fig. 60).
031_10_I_87	Planta del mur U.E. 3038.
031_10_I_88	Imatge del mur U.E. 3012, localitzat al rebaixar l'estrat U.E. 3025 (Fig. 61).
031_10_I_89	Imatge del mur U.E. 3013, localitzat al rebaixar l'estrat U.E. 3025 (Fig. 62).
031_10_I_90	Imatge dels murs U.E. 3028 i U.E. 3051, que formarien juntament amb el mur U.E. 3012, un dipòsit (Fig. 63).
031_10_I_91	Imatge dels murs U.E. 3028 i U.E. 3051 i de l'estrat de farciment U.E. 3029.
031_10_I_92	Imatge dels murs U.E. 3012, U.E. 3028 i U.E. 3051, i de l'estrat de farciment U.E. 3029.
031_10_I_93	Imatge de l'estructura de canalització amb U.E. 3027 (Fig.

Annex 4.- Llistat de les fotografies de la Memòria de la intervenció arqueològica al C/ Sant Pau 99, Jardins dels Horts de Sant Pau del Camp. Codi MUHBA: 031/10 (Barcelona, Barcelonès).

	64).
031_10_I_94	Imatge del conjunt de murs que possiblement constitueixin el dipòsit U.E. 3052 (Fig. 65).
031_10_I_95	Imatge de la xarxa de circulació d'aigües, possiblement constituïda pel dipòsit U.E. 3052 i per l'estructura de canalització U.E. 3027 (Fig. 66).
031_10_I_96	Detall de l'estrat de farciment U.E. 1001, lliurant-se al l'estrat U.E. 3018.
031_10_I_97	Imatge dels estrats U.E.'s 3017, 3018 i 3021 (Fig. 67).
031_10_I_98	Imatge de l'estrat U.E. 3021.
031_10_I_99	Imatge del mur U.E. 3043 (Fig. 69).
031_10_I_100	Planta del mur U.E. 3043.
031_10_I_101	Imatge del mur U.E. 3042 (Fig. 68).
031_10_I_102	Imatge del crani del sebollit U.E. 3032 localitzat al Sector B de la rasa 3000. (Fig. 70)
	Segona Fase de la intervenció
031_10_II_001	Vista general de la zona d'intervenció de la Segona Fase (Fig. 71).
031_10_II_002	Detall del procés de neteja de la rasa U.E. 1000.
031_10_II_003	Detall del procés de neteja de la rasa U.E. 1000 (Fig. 72).
031_10_II_004	Vista general de la rasa U.E. 1000 encara bruta.
031_10_II_005	Detall del fons de la rasa amb rebliment.
031_10_II_006	Vista general del procés de neteja de la rasa U.E. 1000.
031_10_II_007	Vista general de la rasa un cop netejada.
031_10_II_008	Vista general de la rasa un cop netejada (Fig. 73).
031_10_II_009	Vista general de la rasa un cop netejada.
031_10_II_010	Vista general de la rasa un cop netejada.
031_10_II_011	Vista del mur absidial U.E. 1010 a l'inici d'aquesta fase.
031_10_II_012	Detall del retall ue 1037.
031_10_II_013	Vista frontal del parament exterior del mur UE 1010 i la seva fonamentació UE 1036 (Fig. 75).
031_10_II_014	Vista general del mur absidial U.E. 1010 un cop extret l'estrat superficial (Fig. 74).
031_10_II_015	Vista del procés de delimitació de l'estrat d'amortització del paviment U.E. 1027.
031_10_II_016	Vista del procés de delimitació de l'estrat d'amortització del

Annex 4.- Llistat de les fotografies de la Memòria de la intervenció arqueològica al C/ Sant Pau 99, Jardins dels Horts de Sant Pau del Camp. Codi MUHBA: 031/10 (Barcelona, Barcelonès).

	paviment U.E. 1027 (Fig. 76).
031_10_II_017	Procés d'excavació de l'estrat U.E. 1026.
031_10_II_018	Vista del paviment U.E. 1027.
031_10_II_019	Vista general del paviment U.E. 1027 (Fig. 77).
031_10_II_020	Detall del paviment U.E. 1027 amb el mur U.E. 1010.
031_10_II_021	Delimitació inicial del mur U.E. 1045 (Fig. 78).
031_10_II_022	Procés de delimitació i neteja del mur U.E. 1045. (Fig. 81).
031_10_II_023	Detall del mur U.E. 1045 i la seva banqueteta U.E. 1072.
031_10_II_024	Detall de les relacions entre les banquetes U.E.'s 1066 i 1072 amb el mur U.E. 1045. (Fig. 80)
031_10_II_025	Vista del mur U.E. 1045 un cop finalitzada la intervenció (Fig. 79)
031_10_II_026	Vista zenital del mur U.E. 1045 i la seva banqueteta U.E. 1072.
031_10_II_027	Vista zenital del mur U.E. 1045.
031_10_II_028	Vista inicial del dipòsit o pou mort U.E. 1050.
031_10_II_029	Dipòsit o pou mort U.E. 1050 (Fig. 82).
031_10_II_030	Vista del dipòsit U.E. 1050 un cop excavat el seu rebliment U.E. 1021.
031_10_II_031	Vista general del sector excavat a la fase II.
031_10_II_032	Detall de les estructures annexes al mur U.E. 1025 (Fig. 83).
031_10_II_033	Vista inicial de la rasa U.E. 1028.
031_10_II_034	Vista inicial de l'àrea a intervenir (Fig. 84).
031_10_II_035	Vista inicial de la rasa U.E. 1028.
031_10_II_036	Procés d'excavació del rebliment (U.E. 1029) de la rasa U.E. 1028 (Fig. 85).
031_10_II_037	Vista final del sondeig.
031_10_II_038	Vista final del sondeig. S'observen les relacions entre el mur U.E. 1010, la rasa d'impermeabilització U.E. 1028 i la rasa del cablejat U.E. 1069 (Fig. 87)
031_10_II_039	Vista zenital final del sondeig (Fig. 86).
031_10_II_040	Detall de l'estrat superficial U.E. 100.
031_10_II_041	Detall de la zona on es realitza el segon sondeig un cop enretirat l'estrat superficial.
031_10_II_042	Vista general de la zona on es realitza el segon sondeig.

Annex 4.- Llistat de les fotografies de la Memòria de la intervenció arqueològica al C/ Sant Pau 99, Jardins dels Horts de Sant Pau del Camp. Codi MUHBA: 031/10 (Barcelona, Barcelonès).

031_10_II_043	Detall de la rasa U.E. 1028.
031_10_II_044	Vista inicial de la zona on es realitza el segon sondeig.
031_10_II_045	Vista inicial de la zona on es realitza el segon sondeig (Fig. 88).
031_10_II_046	Vista del retall U.E. 1043.
031_10_II_047	Detall de la unió del fonament (U.E. 1036) amb la banquetta U.E. 1066.
031_10_II_048	Vista del retall U.E. 1043.
031_10_II_049	Vista del retall U.E. 1043, un cop caigut l'arbust que contenia.
031_10_II_050	Vista inicial del sondeig 2.
031_10_II_051	Detall del rebliment U.E. 1044.
031_10_II_052	Vista final del retall U.E. 1043.
031_10_II_053	Vista del rebaix de la U.E. 1026.
031_10_II_054	Vista general del sondeig 2 un cop enretirat l'estrat U.E. 1026 (Fig. 89).
031_10_II_055	Detall de l'empremta del paviment (U.E. 1027) U.E. 1015.
031_10_II_056	Procés d'excavació del sondeig 2 (Fig. 90).
031_10_II_057	Detall de l'empremta del paviment U.E. 1015 i l'estrat U.E. 1016.
031_10_II_058	Procés d'excavació de U.E. 1016.
031_10_II_059	Vista general de U.E. 1017.
031_10_II_060	Detall del sondeig 2 on un cop extret U.E. 1017 s'observen les U.E.'s 1052, 1054, 1057 (Fig. 91).
031_10_II_061	Detall U.E. 1052.
031_10_II_062	Vista del Sondeig 2 on s'observen les U.E.'s 1052. 1054 i 1018.
031_10_II_063	Detall de la rasa U.E. 1056 i el seu rebliment U.E. 1057, junt amb les U.E.'s 1054 i 1018 (Fig. 92).
031_10_II_064	Vista final de la rasa U.E. 1056.
031_10_II_065	Vista final de la rasa U.E. 1056 i les relacions de les U.E.'s 1018, 1052 amb el mur U.E. 1054.
031_10_II_066	Vista frontal de la rasa U.E. 1056.
031_10_II_067	Detall de la relació entre la preparació U.E. 1052 i l'arrebossat del mur U.E. 1054.
031_10_II_068	Vista general de l'entrega de la preparació U.E. 1052 al

Annex 4.- Llistat de les fotografies de la Memòria de la intervenció arqueològica al C/ Sant Pau 99, Jardins dels Horts de Sant Pau del Camp. Codi MUHBA: 031/10 (Barcelona, Barcelonès).

	mur U.E. 1054.
031_10_II_069	Detall del nivell U.E. 1058 (Fig. 93).
031_10_II_070	Detall del nivell U.E. 1058.
031_10_II_071	Seqüència estratigràfica de les U.E.'s 1052, 1058, 1059 (Fig. 94).
031_10_II_072	Vista zenital de la seqüència estratigràfica de les U.E.'s 1052, 1058, 1059.
031_10_II_073	Seqüència estratigràfica de les U.E.'s 1052, 1058, 1059.
031_10_II_074	Seqüència estratigràfica de les U.E.'s 1052, 1058, 1059 i 1060 (Fig. 95).
031_10_II_075	Vista general del sondeig 2 un cop localitzat el paviment U.E. 1060.
031_10_II_076	Vista general del sondeig 2 previ a l'excavació de la U.E. 1018 (Fig. 96).
031_10_II_077	Vista general del sondeig 2 un cop excavada la U.E. 1018.
031_10_II_078	Vista general del sondeig 2 un cop excavada la U.E. 1018.
031_10_II_079	Vista general del sondeig 2 un cop excavada la U.E. 1018. S'observa la relació entre els murs U.E.'s 1054 i 1045.
031_10_II_080	Vista del paviment U.E. 1019.
031_10_II_081	Detall del paviment U.E. 1019 (Fig. 97).
031_10_II_082	Seqüència estratigràfica sota el paviment U.E. 1060.
031_10_II_083	Detall de l'acabat del mur U.E. 1054 possiblement adossat a l'arc triomfal de l'absis.
031_10_II_084	Vista general del final del sondeig 2.
031_10_II_085	Vista general del final del sondeig 2.
031_10_II_086	Vista general del final del sondeig 2.
031_10_II_087	Vista general del final del sondeig 2 (Fig. 98).
031_10_II_088	Vista inicial del sondeig 3.
031_10_II_089	Vista del sondeig 3 un cop excavat l'estrat U.E. 1026 (Fig. 99).
031_10_II_090	Detall de l'estrat U.E. 1016.
031_10_II_091	Detall dels arrebossats U.E.'s 1063 i 1064 (Fig. 100).
031_10_II_092	Detall dels arrebossats on s'observa l'espai on descansaria el paviment U.E. 1027 espoliat.
031_10_II_093	Detall de l'entrega de la U.E. 1026 a la U.E. 1063.
031_10_II_094	Procés d'excavació de la U.E. 1016 (Fig. 101).

Annex 4.- Llistat de les fotografies de la Memòria de la intervenció arqueològica al C/ Sant Pau 99, Jardins dels Horts de Sant Pau del Camp. Codi MUHBA: 031/10 (Barcelona, Barcelonès).


031_10_II_095	Vista de la U.E. 1017 (Fig. 102).
031_10_II_096	Vista de la U.E. 1017.
031_10_II_097	Detall de l'entrega del nivell U.E. 1019 al mur U.E. 1010.
031_10_II_098	Seqüència estratigràfica del sondeig 3. U.E.'s 1026, 1016, 1017, 1018 i 1019.
031_10_II_099	Seqüència estratigràfica del sondeig 3. U.E.'s 1026, 1016, 1017, 1018 i 1019 (Fig. 104).
031_10_II_100	Vista general del sondeig 3 amb relació al sondeig exterior de l'absis.
031_10_II_101	Vista general final del sondeig 3. S'observen el nivell U.E. 1019 i el retall U.E. 1067 i el seu rebliment U.E. 1068 (Fig. 103).
031_10_II_102	Vista general final del sondeig 3. S'observen el nivell U.E. 1019 i el retall U.E. 1067 i el seu rebliment U.E. 1068.
031_10_II_103	Vista general del sondeig 3 amb relació al sondeig exterior de l'absis.
031_10_II_104	Vista final del sondeig 3.
031_10_II_105	Detall de l'absis U.E. 1010 i els seus arrebossats.
031_10_II_106	Detall del retall U.E. 1067 i de l'entrega del paviment U.E. 1019 al mur U.E. 1010 (Fig. 105).
031_10_II_107	Vista general del sondeig 3.
	Tercera Fase de la intervenció
031_10_III_001	Vista parcial de la rasa 3000 coberta amb geotèxtil.
031_10_III_002	Vista parcial de la rasa 3000 coberta amb geotèxtil.
031_10_III_003	Vista de S.2 en el començament del cobriment amb geotèxtil.
031_10_III_004	Vista de zona de l'antiga sagristia en el començament del cobriment amb geotèxtil.
031_10_III_005	Imatge del moment de rebliment de les estructures del Sondeig 2 (Fig. 107)
031_10_III_006	Rebliment de la rasa 3000 (Fig. 110).
031_10_III_007	Rebliment del negatiu per realitzar el Sondeig 2 (Fig. 109).
031_10_III_008	Sondeig 2 parcialment cobert per la tela de geotèxtil.
031_10_III_009	Imatge del moment de rebliment de les estructures del Sondeig 2 (Fig. 106).

Annex 4.- Llistat de les fotografies de la Memòria de la intervenció arqueològica al C/ Sant Pau 99, Jardins dels Horts de Sant Pau del Camp. Codi MUHBA: 031/10 (Barcelona, Barcelonès).

031_10_III_010	Sondeig 2 completament cobert per la tela de geotèxtil (Fig. 108).
031_10_III_011	Rebliment del negatiu per realitzar el Sondeig 2 (Fig. 112).
031_10_III_012	Sondeig 2 cobert, gairebé totalment per terra (Fig. 111).
031_10_III_013	Vista final de l'àrea intervinguda després del rebliment indefinit. Zona on es situava el Sondeig 2 (Fig. 113).
031_10_III_014	Treballs de rebliment de la rasa 3000.
031_10_III_015	Rasa 3000 parcialment coberta.
031_10_III_016	Vista final de l'àrea intervinguda després del rebliment indefinit. Zona on es situava la rasa 3000 (Fig. 114).
031_10_III_017	Procés de cobrir amb geotèxtil la rasa 3000.
031_10_III_018	Procés de cobrir amb geotèxtil la rasa 3000.
031_10_III_019	Procés de cobrir amb geotèxtil la rasa 3000.
031_10_III_020	Procés de cobrir amb geotèxtil la rasa 3000.
031_10_III_021	Neteja prèvia a cobrir amb geotèxtil a la rasa 3000.
031_10_III_022	Neteja prèvia al cobriment del crani del sebollit U.E. 3031.
031_10_III_023	Plantejament previ del geotèxtil a la rasa 3000.
031_10_III_024	Procés de cobriment de la rasa 3000.
031_10_III_025	Procés de cobriment de la rasa 3000.
031_10_III_026	Procés de cobriment del sondeig 2 de la 2a fase d'intervenció.
031_10_III_027	Procés de cobriment del sondeig 2 de la 2a fase d'intervenció.
031_10_III_028	Procés de cobriment del sondeig 2 de la 2a fase d'intervenció.
031_10_III_029	Procés de cobriment del sondeig 2 de la 2a fase d'intervenció.
031_10_III_030	Procés de cobriment del mur U.E. 1045 i el paviment U.E. 1027.
	Material arqueològic de la intervenció
031_10_LA2_001	Vora d'àmfora Keay LXII B de la U.E. 1001.
031_10_LA2_002	Vora, coll, nansa i carena de l'àmfora Keay LXII B de les U.E.'s 1001 i 1020.
031_10_LA2_003	Conjunt d'agulles de cap de la U.E. 1004.
031_10_LA2_004	Restes de morters recuperats a la U.E. 1016.

Annex 4.- Llistat de les fotografies de la Memòria de la intervenció arqueològica al C/ Sant Pau 99, Jardins dels Horts de Sant Pau del Camp. Codi MUHBA: 031/10 (Barcelona, Barcelonès).

031_10_LA2_005	Restes d'arrebossats recuperats a la U.E. 1017.
031_10_LA2_006	Restes d'arrebossats recuperats a la U.E. 1017.
031_10_LA2_007	Restes d'arrebossats recuperats a la U.E. 1017.
031_10_LA2_008	Restes d'arrebossats recuperats a la U.E. 1018.
031_10_LA2_009	Vora de Hayes 197 recuperat a la U.E. 1020.
031_10_LA2_010	Vora de Hayes 197 recuperat a la U.E. 1020.
031_10_LA2_011	Vora de Hayes 197 recuperat a la U.E. 1020.
031_10_LA2_012	Restes d'arrebossats i fragment de teula recuperat a la U.E. 1021.
031_10_LA2_013	Tres nanses de tasses recuperats a l'estrat U.E. 1026.
031_10_LA2_014	Restes de paviment recuperats a la U.E. 1053.
031_10_LA2_015	Restes d'arrebossats recuperats a la U.E. 1063.
031_10_LA2_016	Restes de vora de catúfol recuperat a la U.E. 3021.



031_10_001



031_10_002



031_10_003



031_10_004



031_10_005



031_10_006



031_10_007



031_10_008



031_10_009



031_10_010



031_10_011




031_10_012




031_10_013




031_10_014



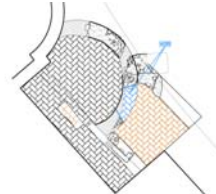
031_10_015



031_10_016



031_10_017



031_10_018



031_10_019



031_10_020



031_10_021



031_10_022



031_10_I_001



031_10_I_002



031_10_I_003



031_10_I_004



031_10_I_005



031_10_I_006



031_10_I_007



031_10_I_008



031_10_I_009



031_10_I_010



031_10_I_011



031_10_I_012



031_10_I_013



031_10_I_014



031_10_I_015



031_10_I_016



031_10_I_017



031_10_I_018



031_10_I_019



031_10_I_020



031_10_I_021



031_10_I_022



031_10_I_023



031_10_I_024



031_10_I_025



031_10_I_026



031_10_I_027



031_10_I_028



031_10_I_029



031_10_I_030



031_10_I_031




031_10_I_032



031_10_I_033 (1)



031_10_I_034



031_10_I_035



031_10_I_036



031_10_I_037



031_10_I_038



031_10_I_039



031_10_I_040



031_10_I_041



031_10_I_042



031_10_I_043



031_10_I_044



031_10_I_045



031_10_I_046



031_10_I_047



031_10_I_048



031_10_I_049



031_10_I_050



031_10_I_051



031_10_I_052



031_10_I_053



031_10_I_054



031_10_I_055



031_10_I_056



031_10_I_057



031_10_I_058



031_10_I_059



031_10_I_060



031_10_I_061



031_10_I_062



031_10_I_063



031_10_I_064



031_10_I_065



031_10_I_066



031_10_I_067



031_10_I_068



031_10_I_069



031_10_I_070



031_10_I_071



031_10_I_072



031_10_I_073



031_10_I_074



031_10_I_075



031_10_I_076



031_10_I_077



031_10_I_078



031_10_I_079



031_10_I_080



031_10_I_081



031_10_I_082



031_10_I_083



031_10_I_084



031_10_I_085



031_10_I_086



031_10_I_087



031_10_I_088



031_10_I_089



031_10_I_090



031_10_I_091



031_10_I_092



031_10_I_093



031_10_I_094



031_10_I_095



031_10_I_096



031_10_I_097



031_10_I_098



031_10_I_099



031_10_I_100



031_10_I_101



031_10_I_102



031_10_II_001



031_10_II_002



031_10_II_003



031_10_II_004



031_10_II_005



031_10_II_006



031_10_II_007



031_10_II_008



031_10_II_009



031_10_II_010



031_10_II_011



031_10_II_012



031_10_II_013



031_10_II_014



031_10_II_015



031_10_II_016



031_10_II_017



031_10_II_018



031_10_II_019



031_10_II_020



031_10_II_021



031_10_II_022



031_10_II_023



031_10_II_024



031_10_II_025



031_10_II_026



031_10_II_027



031_10_II_028



031_10_II_029



031_10_II_030



031_10_II_031



031_10_II_032



031_10_II_033



031_10_II_034



031_10_II_035



031_10_II_036



031_10_II_037



031_10_II_038



031_10_II_039



031_10_II_040



031_10_II_041



031_10_II_042



031_10_II_043



031_10_II_044



031_10_II_045



031_10_II_046



031_10_II_047



031_10_II_048



031_10_II_49



031_10_II_050



031_10_II_051



031_10_II_052



031_10_II_053



031_10_II_054



031_10_II_055



031_10_II_056



031_10_II_057



031_10_II_058



031_10_II_059



031_10_II_060



031_10_II_061



031_10_II_062



031_10_II_063



031_10_II_064



031_10_II_065



031_10_II_066



031_10_II_067



031_10_II_068



031_10_II_069



031_10_II_070



031_10_II_071



031_10_II_072



031_10_II_073



031_10_II_074



031_10_II_075



031_10_II_076



031_10_II_077



031_10_II_078



031_10_II_079



031_10_II_080



031_10_II_081



031_10_II_082



031_10_II_083



031_10_II_084



031_10_II_085



031_10_II_086



031_10_II_087



031_10_II_088



031_10_II_089



031_10_II_090



031_10_II_091



031_10_II_092



031_10_II_093




031_10_II_094



031_10_II_095



031_10_II_096



031_10_II_097



031_10_II_098



031_10_II_099



031_10_II_100



031_10_II_101



031_10_II_102



031_10_II_103



031_10_II_104



031_10_II_105



031_10_II_106



031_10_II_107



031_10_III-011



031_10_III_001



031_10_III_002



031_10_III_003



031_10_III_004



031_10_III_005



031_10_III_006



031_10_III_007



031_10_III_008



031_10_III_009



031_10_III_010



031_10_III_012



031_10_III_013



031_10_III_014



031_10_III_015



031_10_III_016



031_10_III_017



031_10_III_018



031_10_III_019



031_10_III_020



031_10_III_021



031_10_III_022



031_10_III_023



031_10_III_024



031_10_III_025



031_10_III_026



031_10_III_027



031_10_III_028



031_10_III_029




031_10_III_030



031_10_LA2_001



031_10_LA2_002



031_10_LA2_003



031_10_LA2_004



031_10_LA2_005



031_10_LA2_006



031_10_LA2_007



031_10_LA2_008




031_10_LA2_009



031_10_LA2_010




031_10_LA2_011



031_10_LA2_012



031_10_LA2_013



031_10_LA2_014



031_10_LA2_015



031_10_LA2_016

ANNEX 5. PLANIMETRIA

**LLISTAT DE LA PLANIMETRIA DE LA INTERVENCIÓ ARQUEOLÒGICA
AL CARRER SANT PAU, 99 031/10**

- 1.- Plànol 01: Situació geogràfica. Esc. 1:1500
- 2.- Plànol 02: Situació dels resultats de les darreres intervencions arqueològiques realitzades a la zona. Esc. 1:500
- 3.- Plànol 03: Planta general de la intervenció. Esc. 1:150
- 4.- Plànol 04: Planta general de la primera fase. Esc. 1:150
- 5.- Plànol 05: Planta final Fase I 1. Esc. 1:40
- 6.- Plànol 06: Planta final Fase I 2. Esc. 1:40
- 7.- Plànol 07: Planta final Fase I 3. Esc. 1:40
- 8.- Plànol 08: Planta final Fase I 4. Esc. 1:40
- 9.- Plànol 09: Planta final Fase I 5. Esc. 1:40
- 10.- Plànol 10: Planta final Fase II. Esc. 1:40
- 11.- Plànol 11: Planta horitzó II (S. VII-IX) 1. Esc 1:40
- 12.- Plànol 12: Planta horitzó II (S. VII-IX) 2. Esc 1:40
- 13.- Plànol 13: Alçat Murs U.E.'s 1010 i 1036. Restitució hipotètica de la capçalera.
- 14.- Plànol 14: Planta horitzó III (S. XII). Esc 1:40
- 15.- Plànol 15: Planta horitzó IV (S. XIV-XV). Esc 1:40
- 16.- Plànol 16: Planta horitzó V (S. XVII). Esc 1:40
- 17.- Plànol 17: Planta horitzó VI (S. XVIII). Esc 1:40
- 18.- Plànol 18: Planta horitzó VII (S. XIX). Esc 1:40
- 19.- Plànol 19: Planta horitzó VIII (S. XX). Esc 1:40
- 20.- Plànol 20: Secció A-A' Fase II d'intervenció arqueològica. Esc. 1:40



SITUACIÓ GEOGRÀFICA

INTERVENCIÓ ARQUEOLÒGICA REALITZADA AL CARRER SANT PAU 99 (CODI MUHBA: 031-10)

T.M. BARCELONA

EL BARCELONÈS

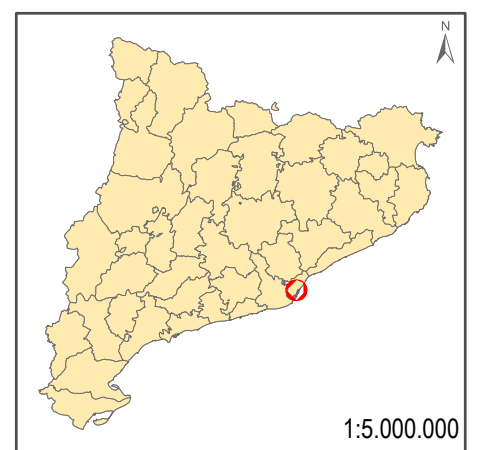
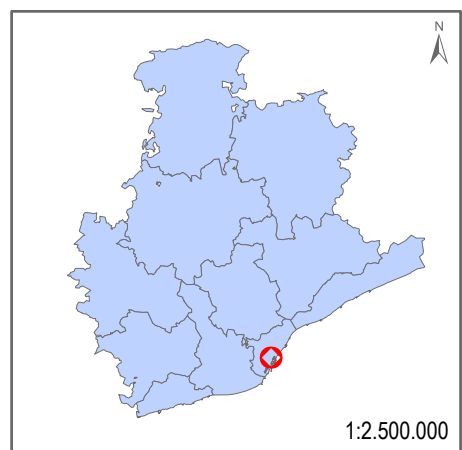
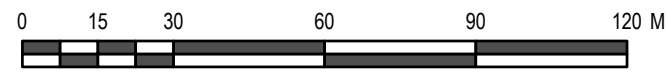


CHROMA
Rehabilitacions Integrals SL

DISSENY I REALITZACIÓ: BERTHA DURÀ

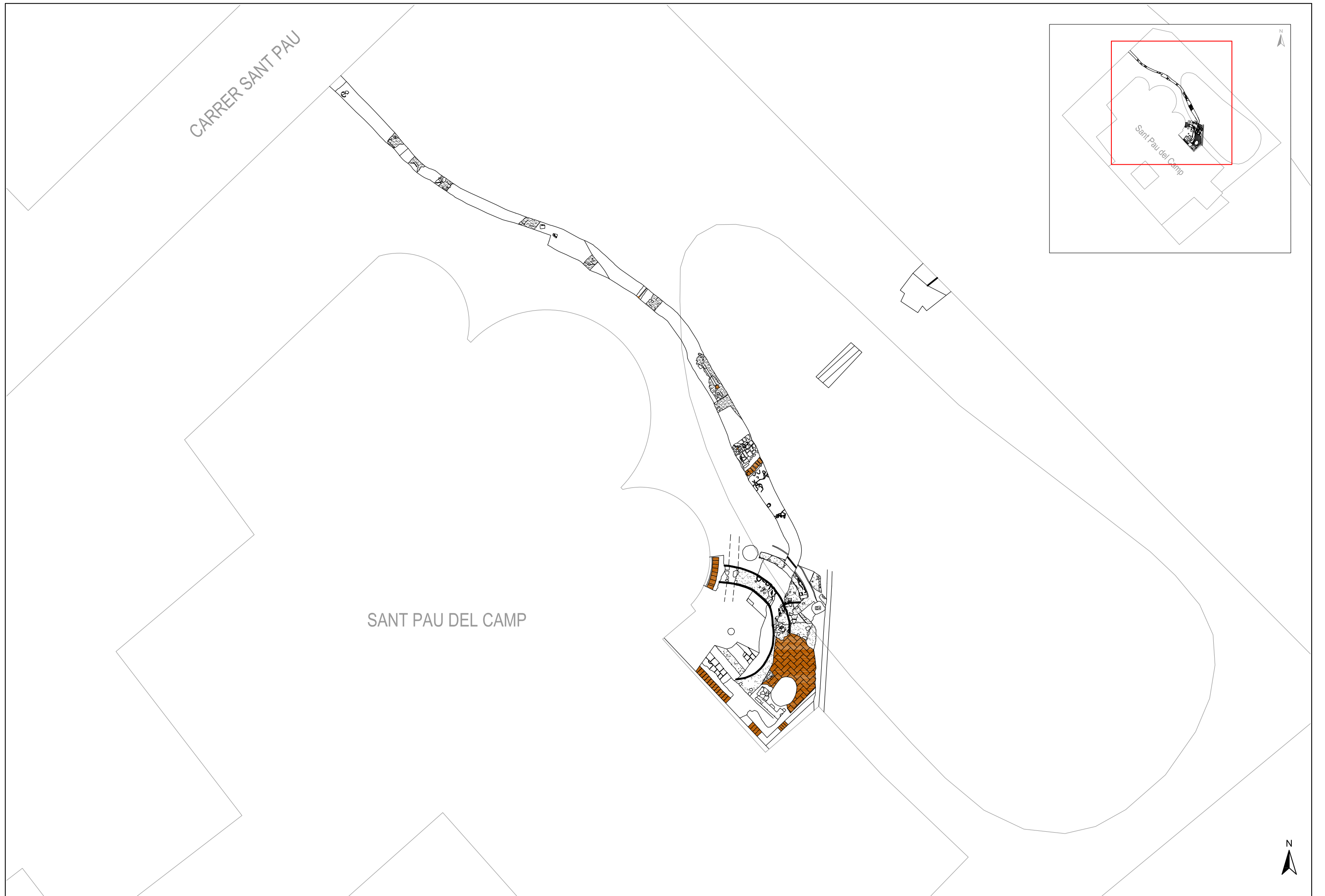
FULL: 01

ESCALA 1:1.500



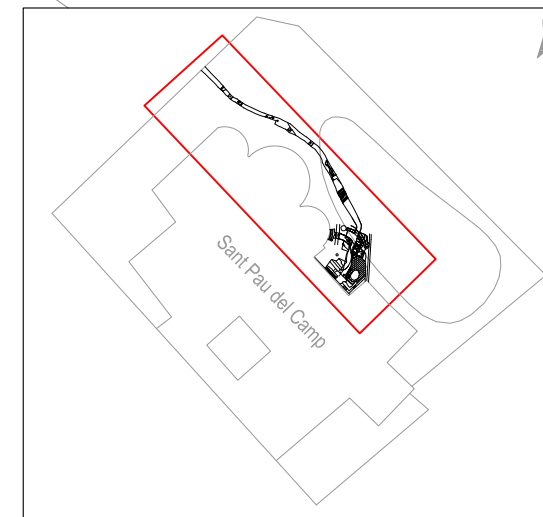


BASE CARTOGRÀFICA: INSTITUT CARTOGRÀFIC DE CATALUNYA (ICC). PROJECCIÓ UTM FUS 31N AMB DATUM EUROPEU DE 1960 (PARÀMETRES ICCIUB)





CARRER SANT PAU



R-3000

S-01

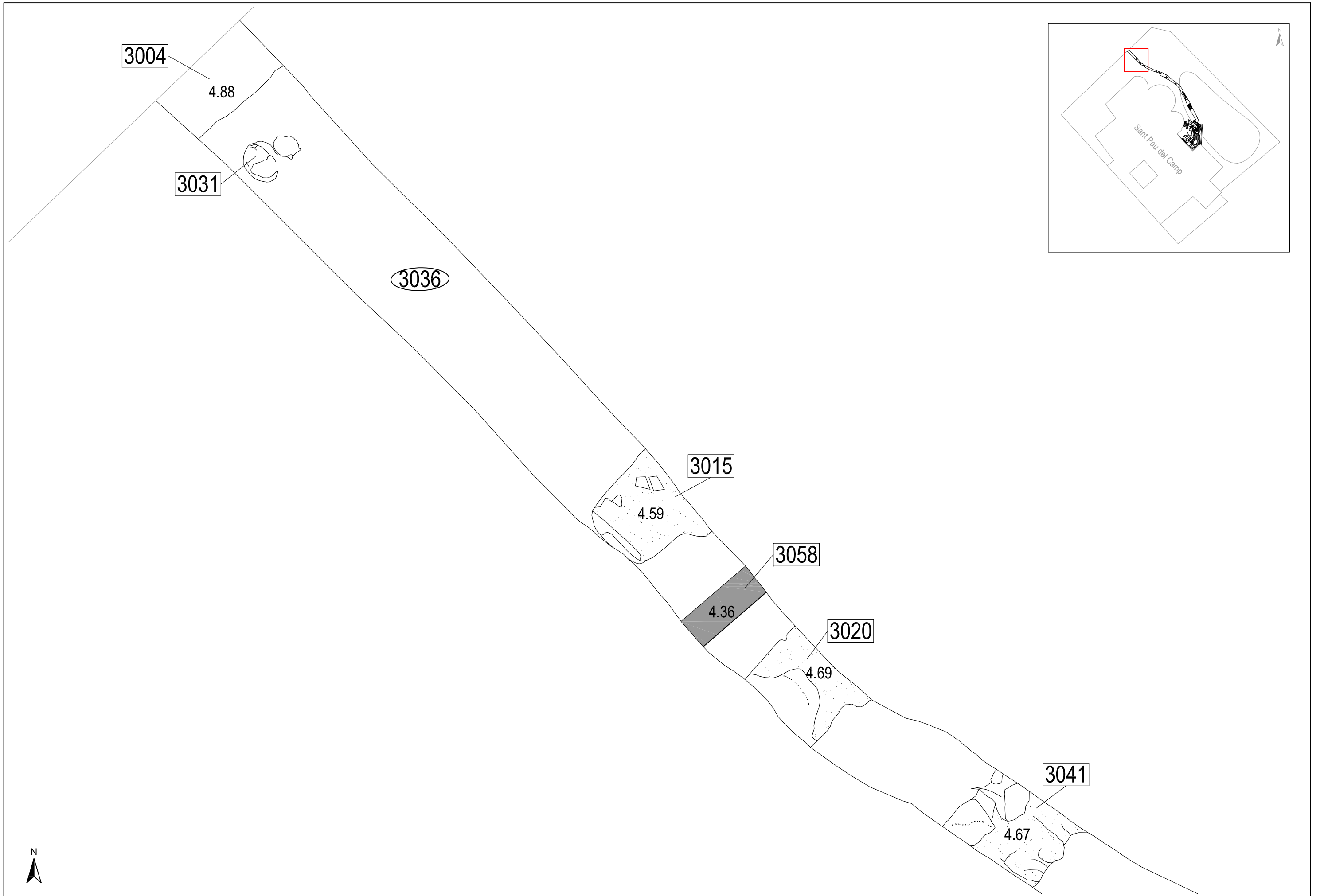
R-2000

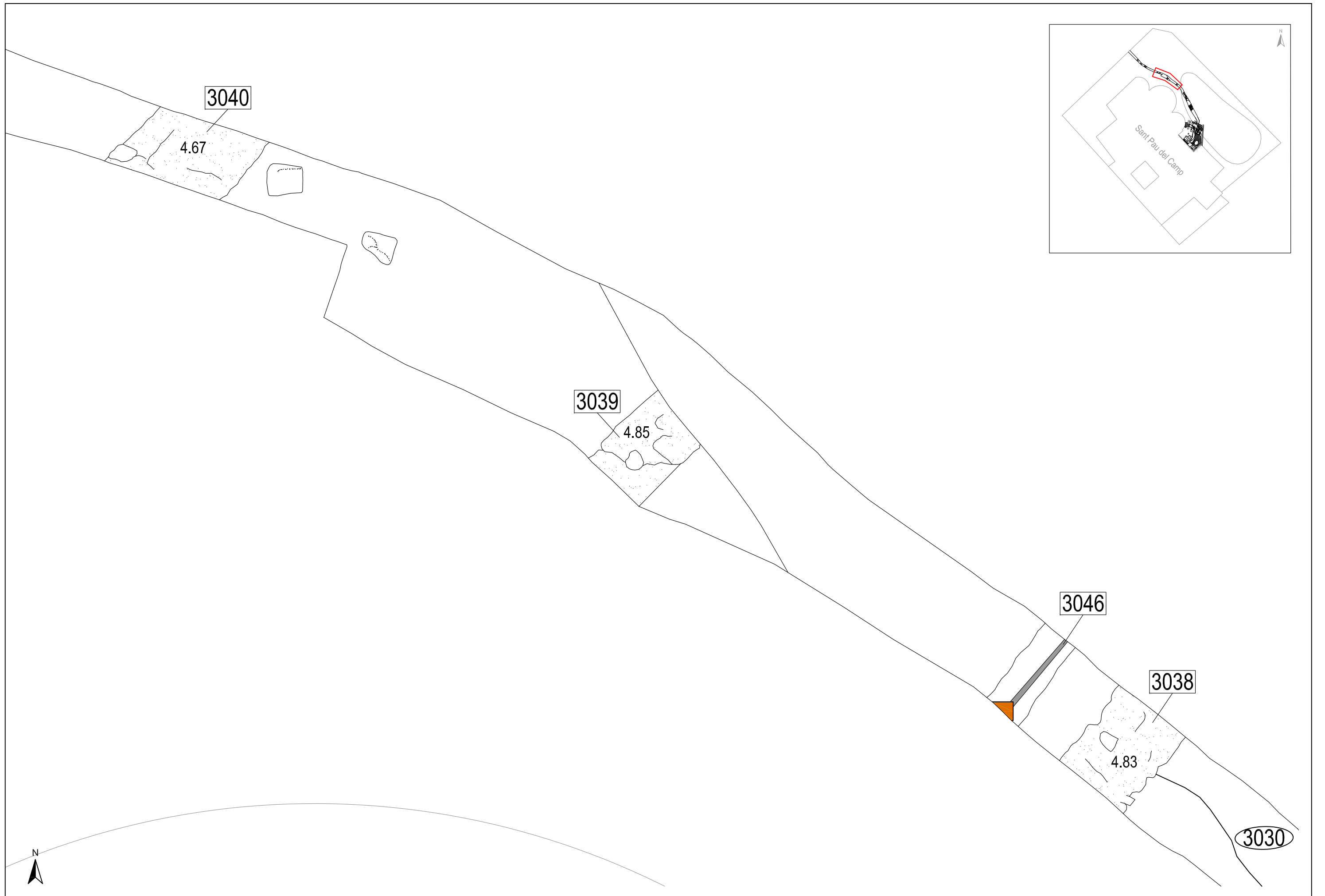
R-1000

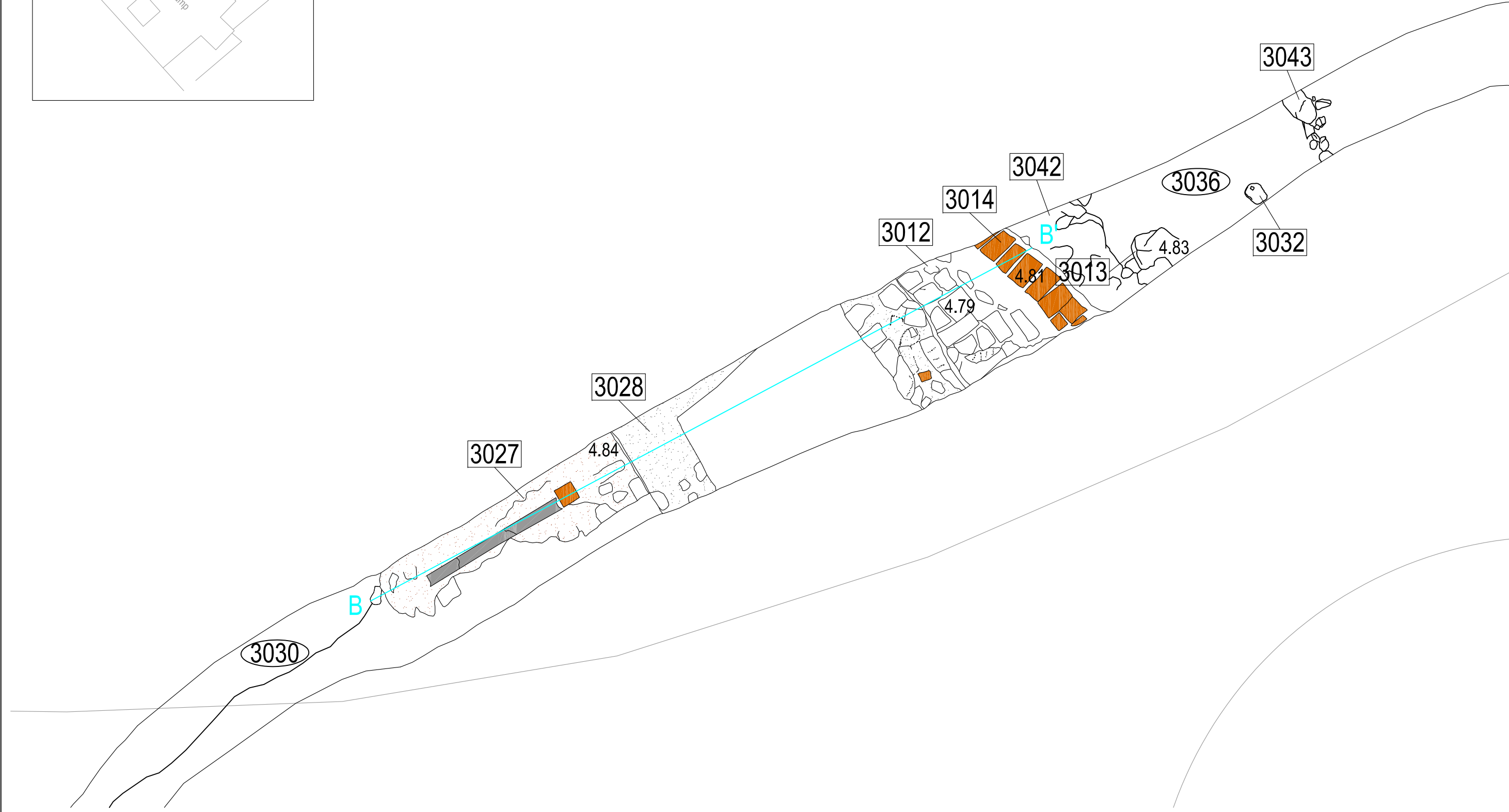
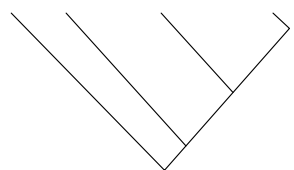
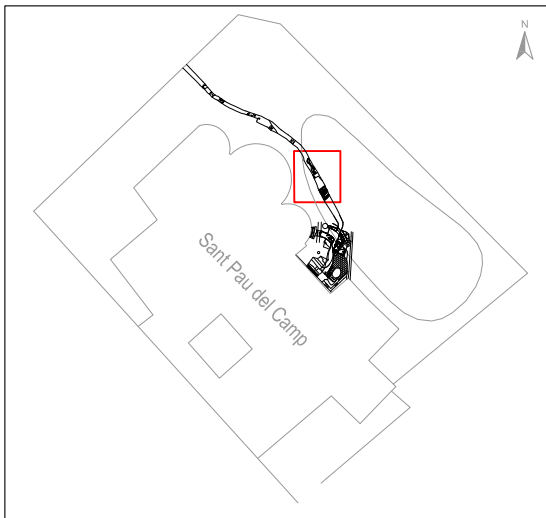
SANT PAU DEL CAMP

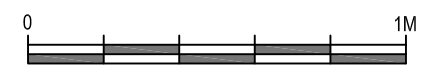
- SECTOR A
- SECTOR B
- SECTOR C

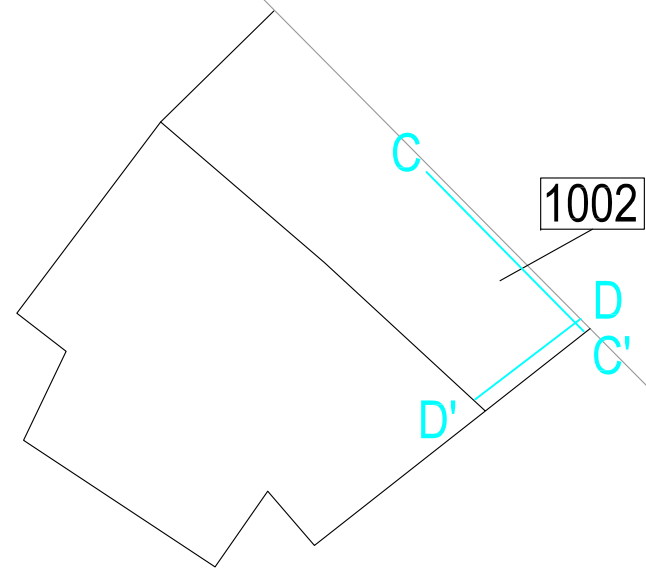
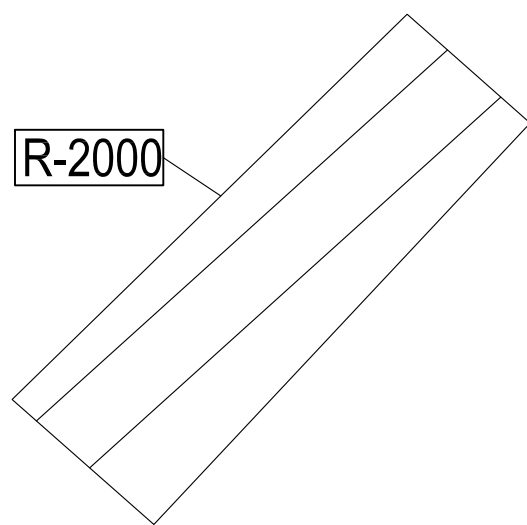
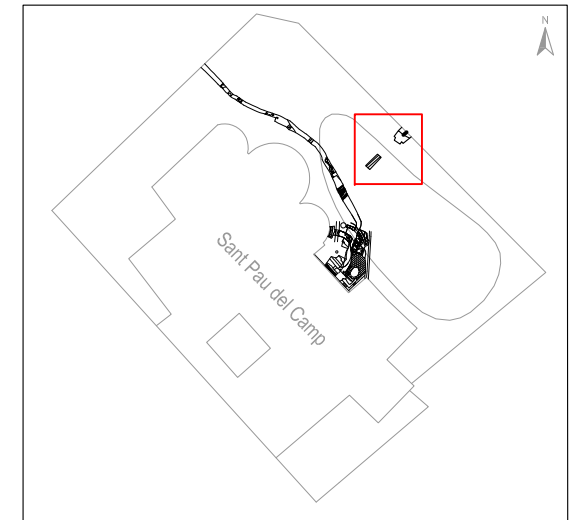


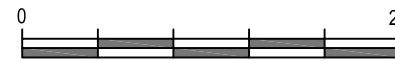
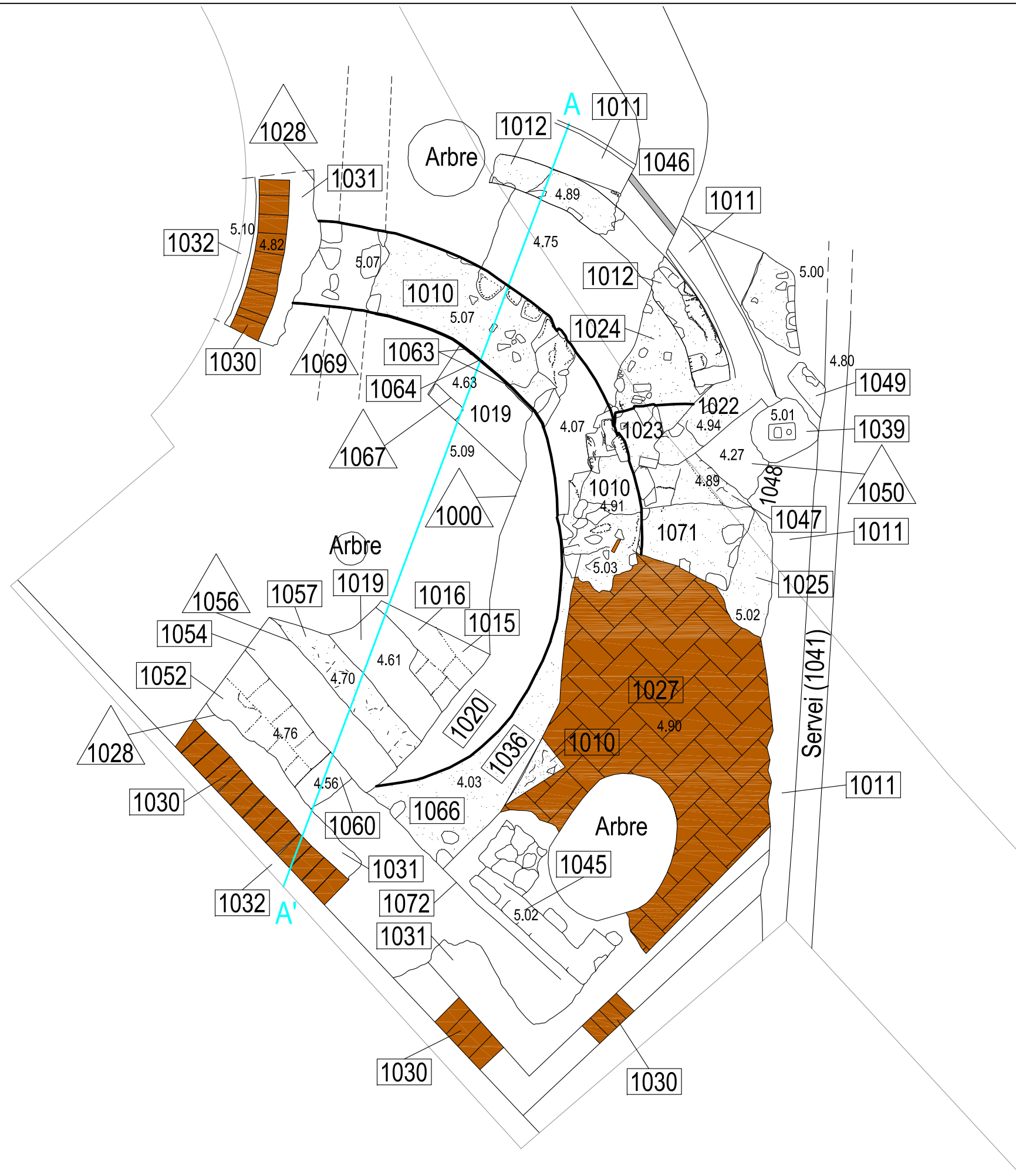
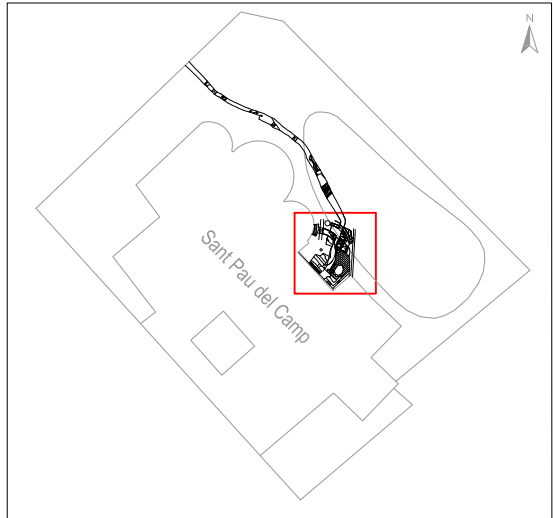


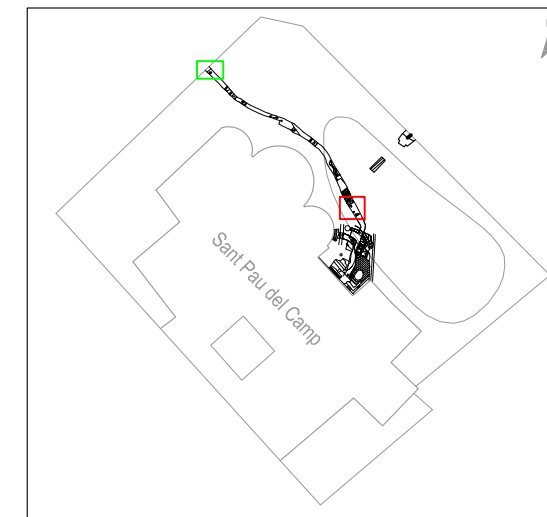
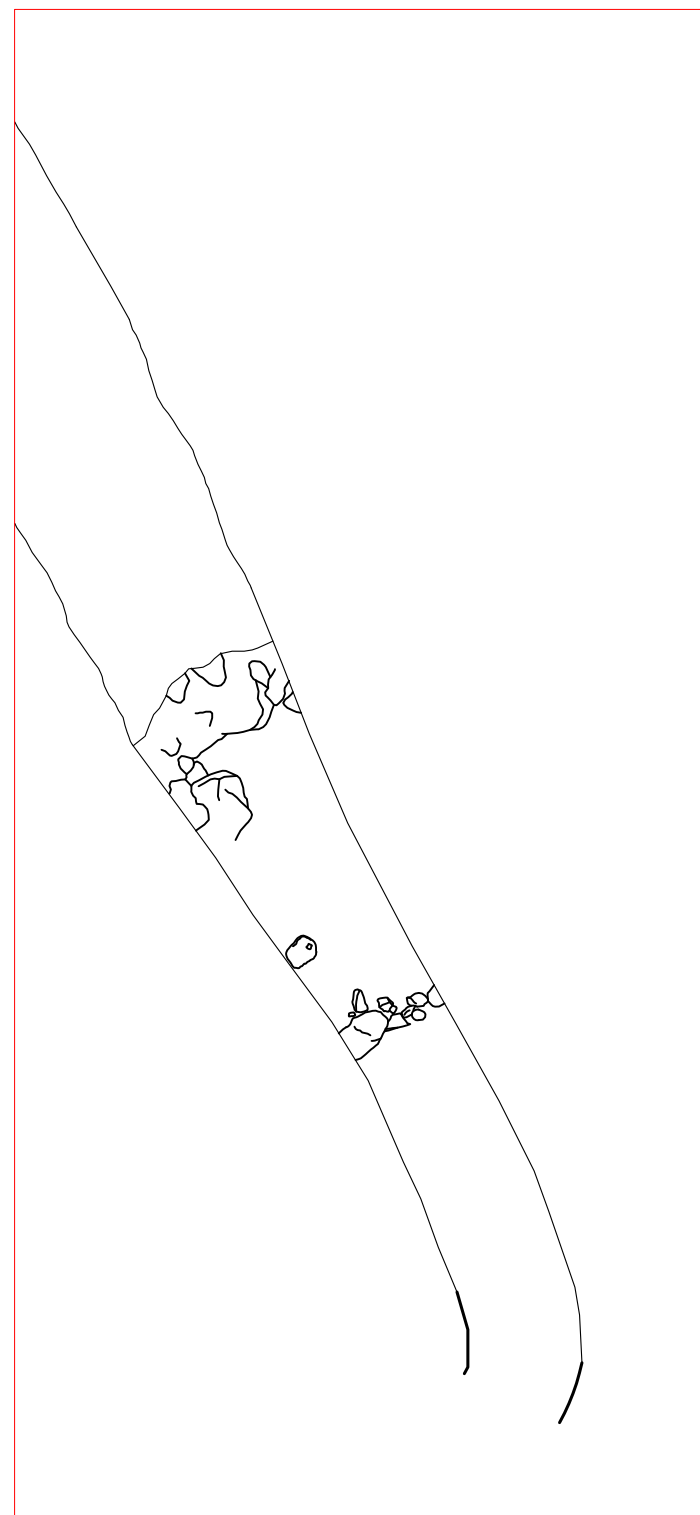
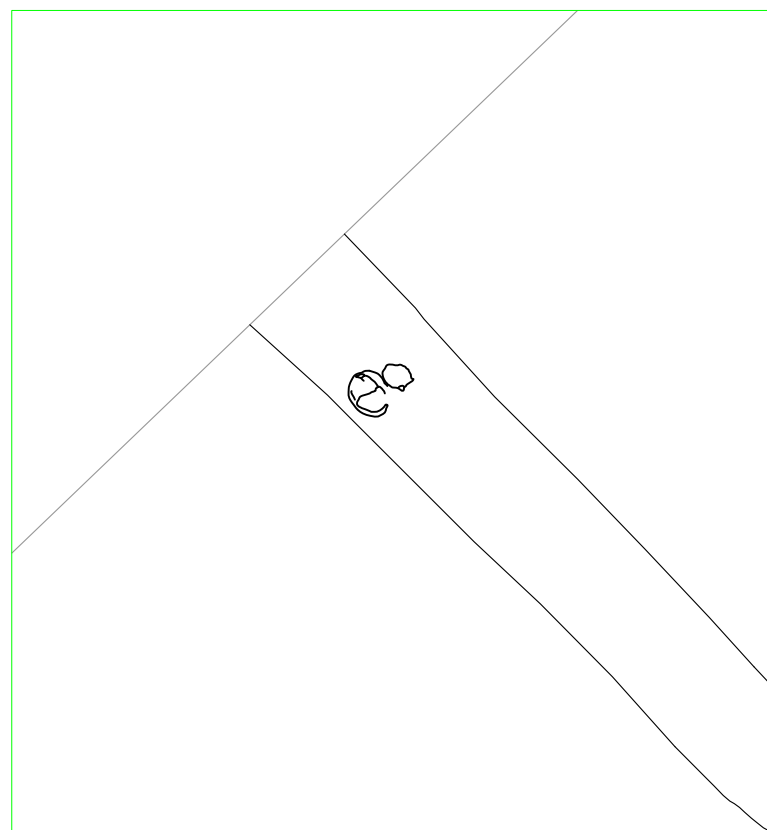


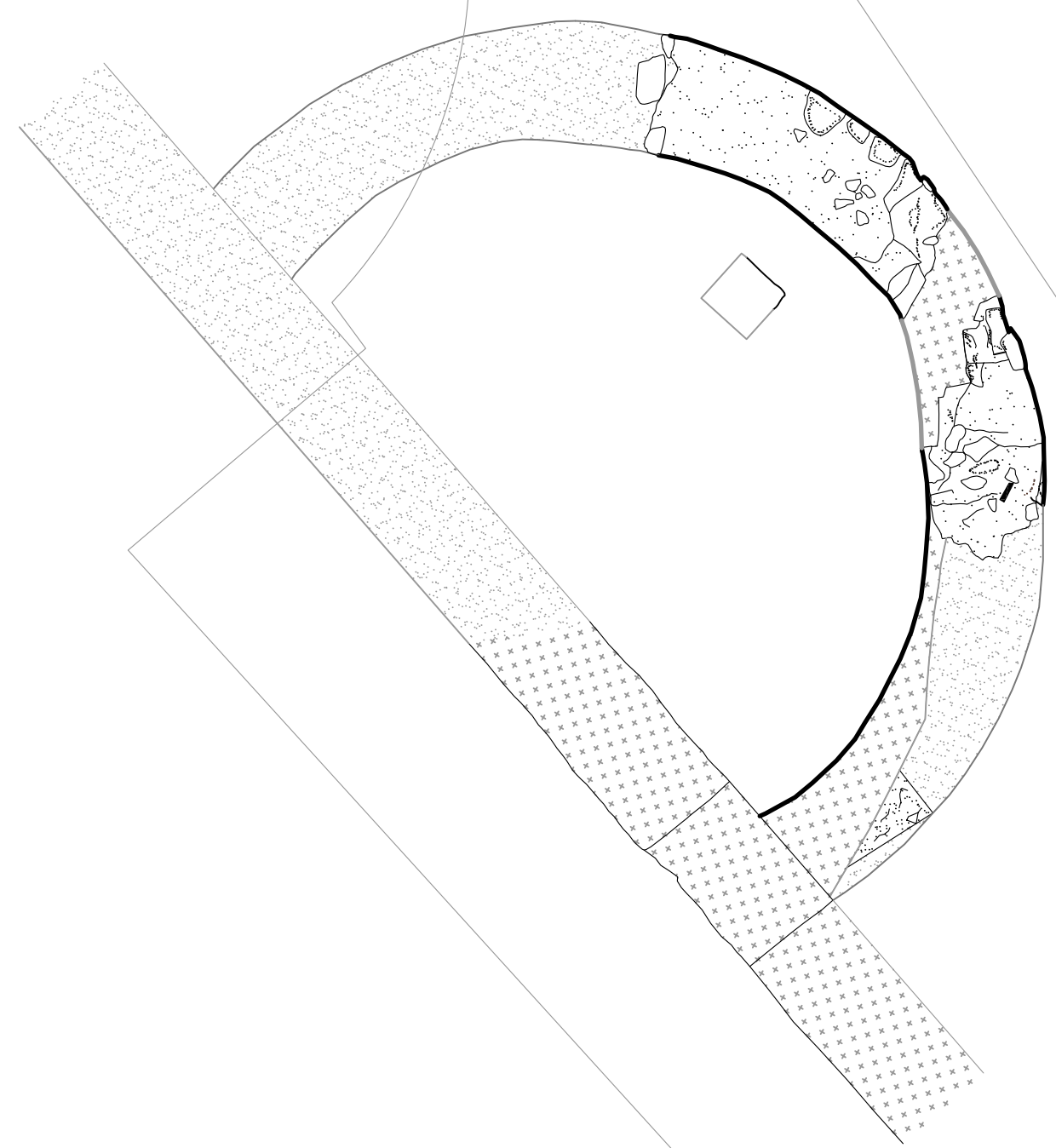
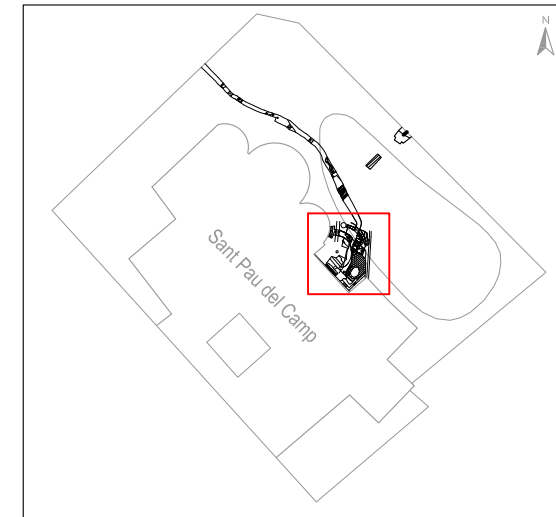






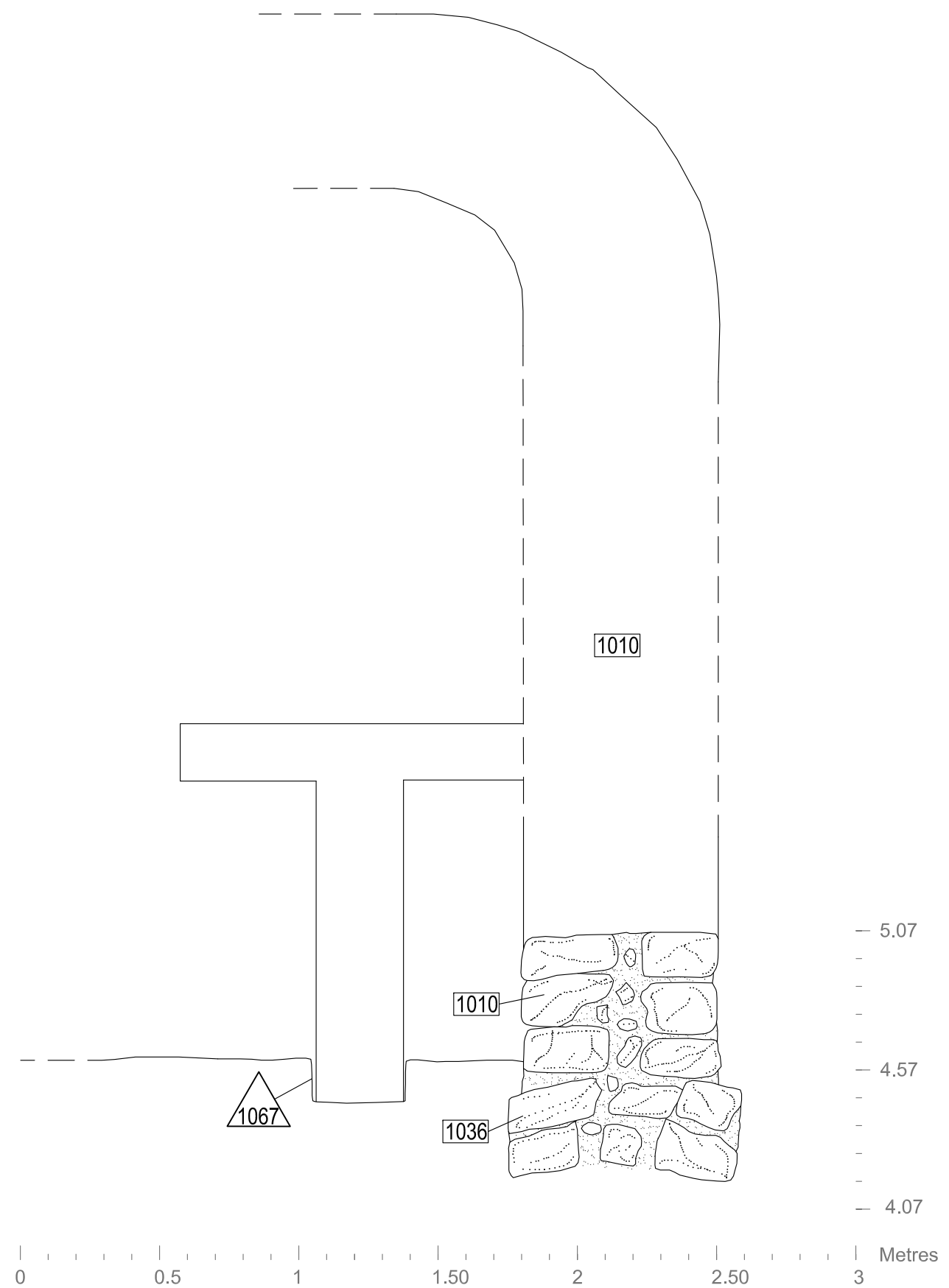
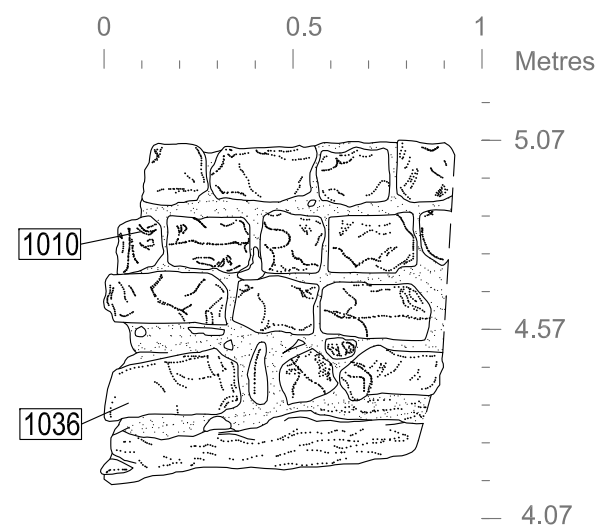


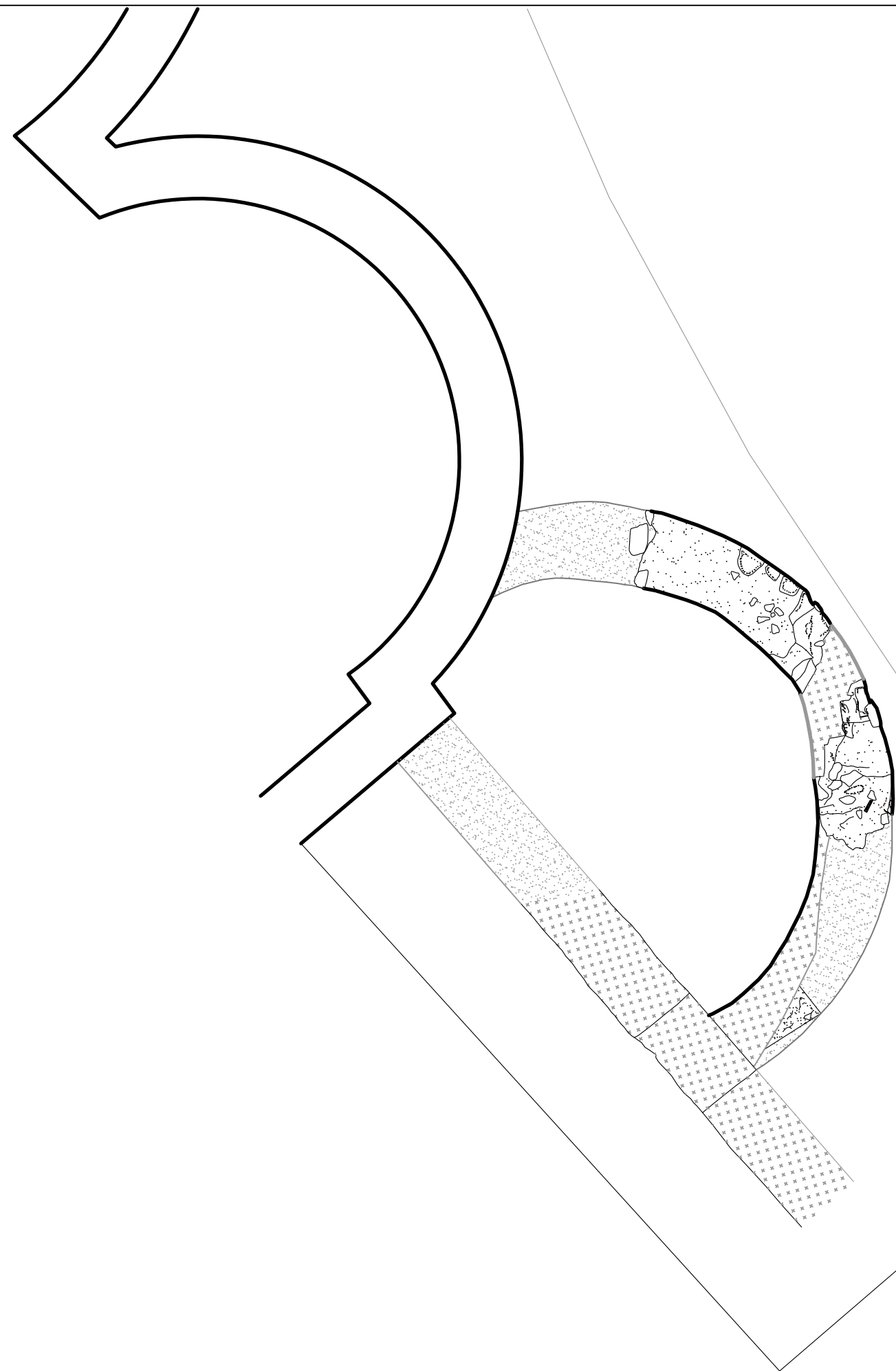
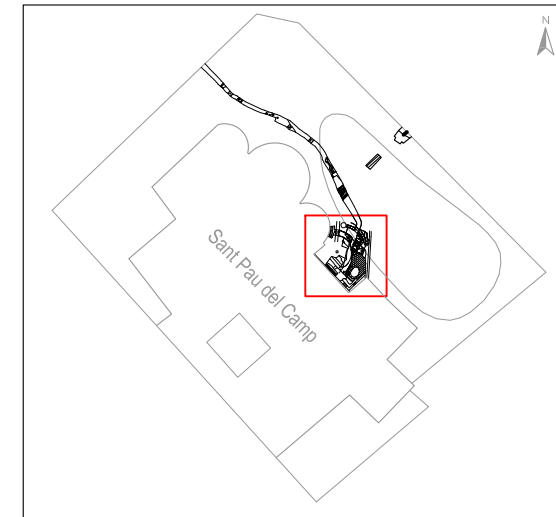




- MUR VIST CONSERVAT
- FONAMENTS
- HIPÒTESIS

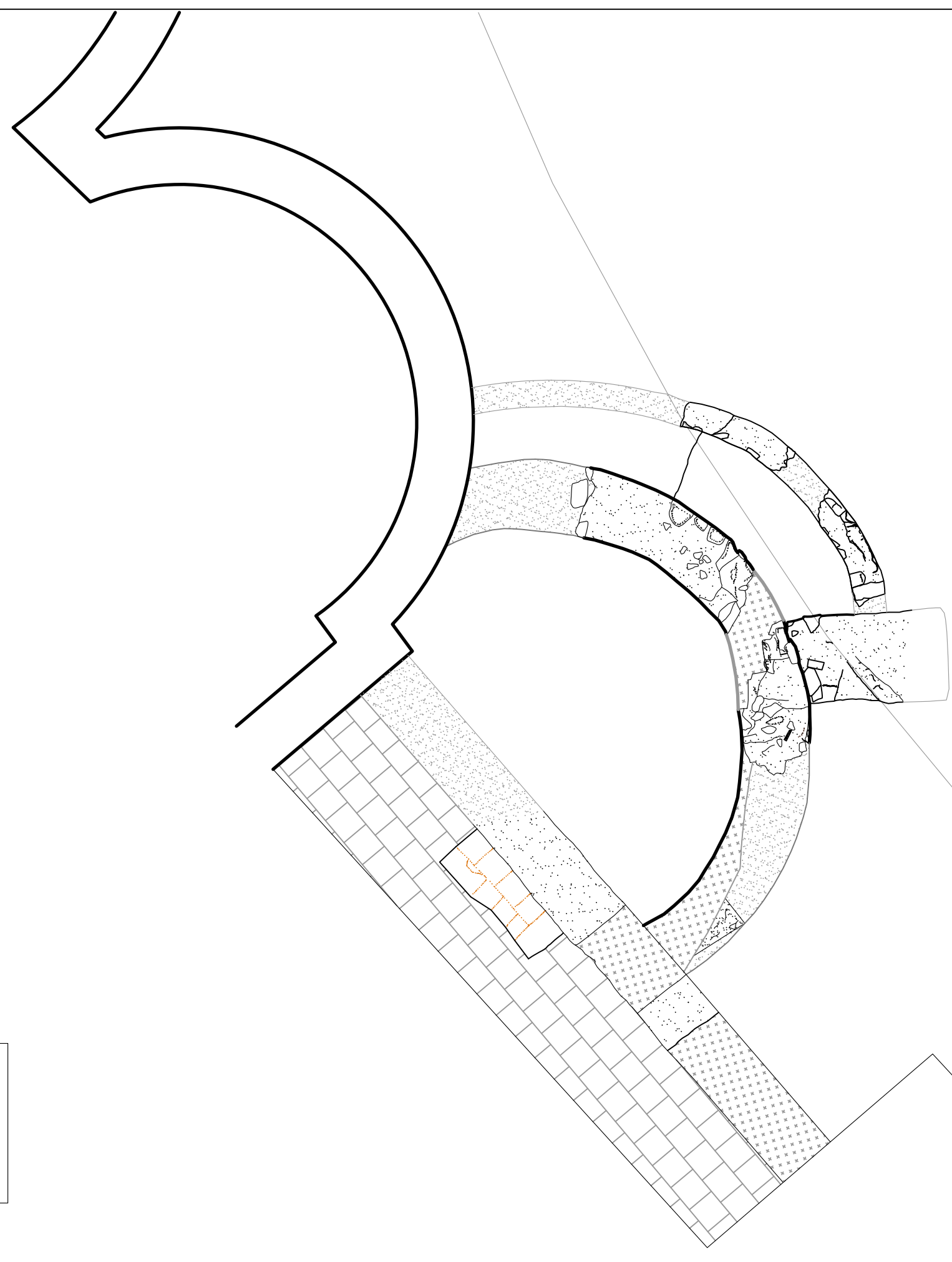
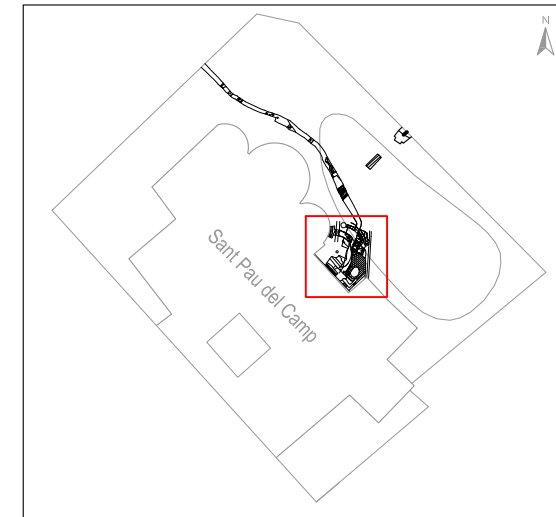











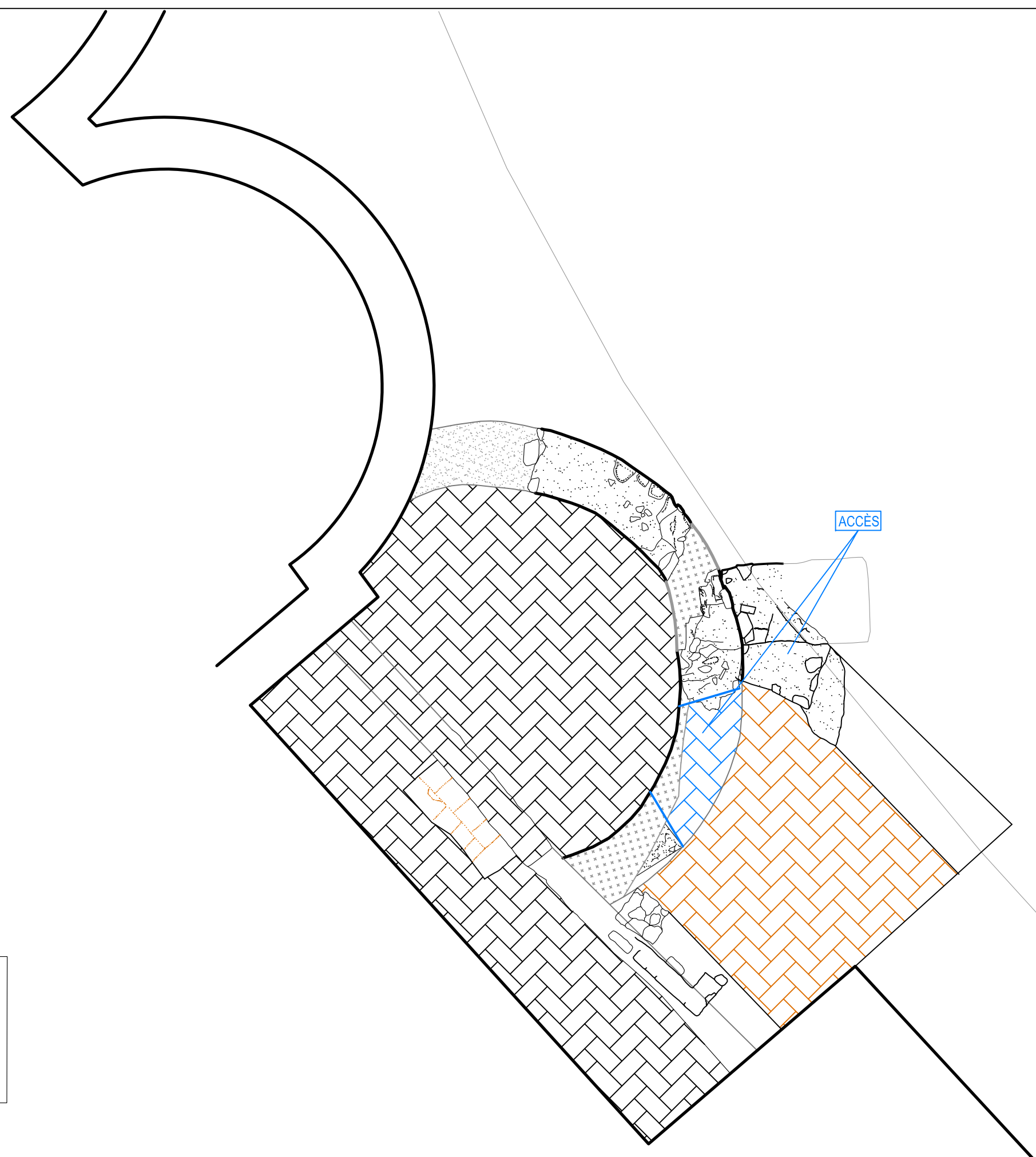
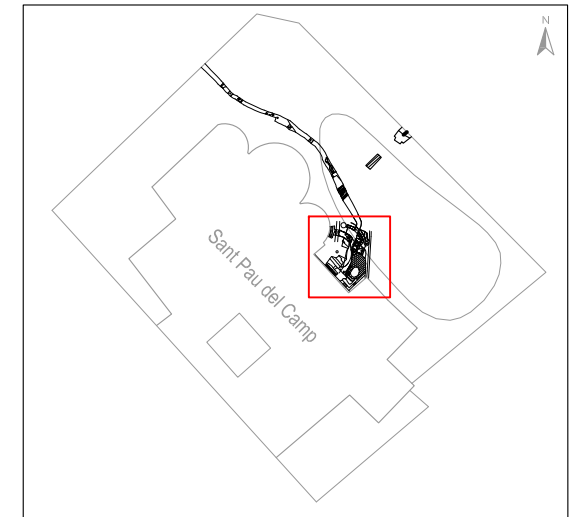
- MUR VIST CONSERVAT
- FONAMENTS
- HIPÒTESIS








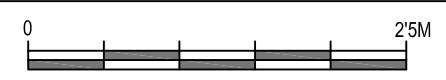


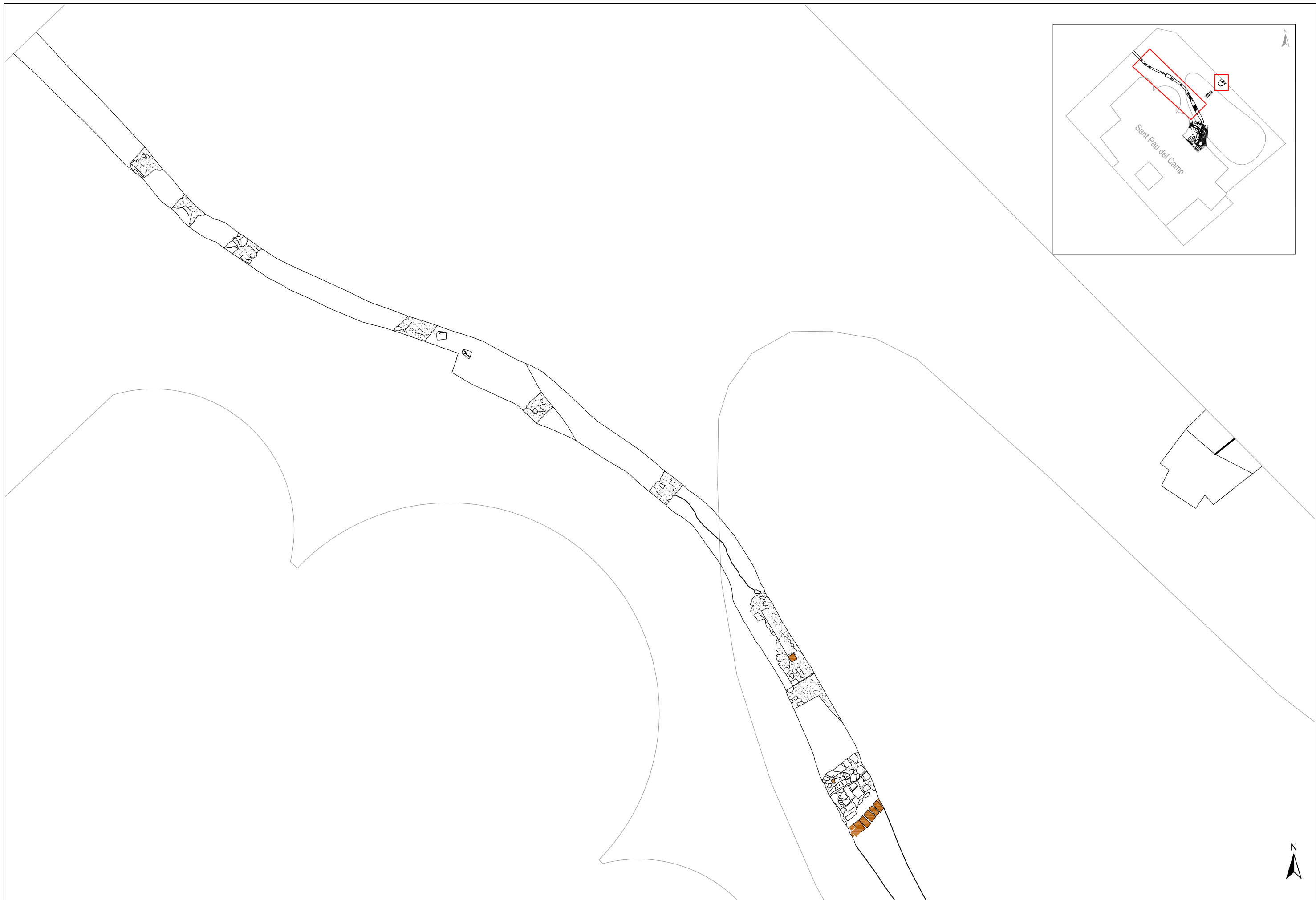
-  MUR VIST CONSERVAT
-  FONAMENTS
-  HIPÒTESIS
-  PAVIMENT CONSERVAT
-  PAVIMENT HIPÒTESIS

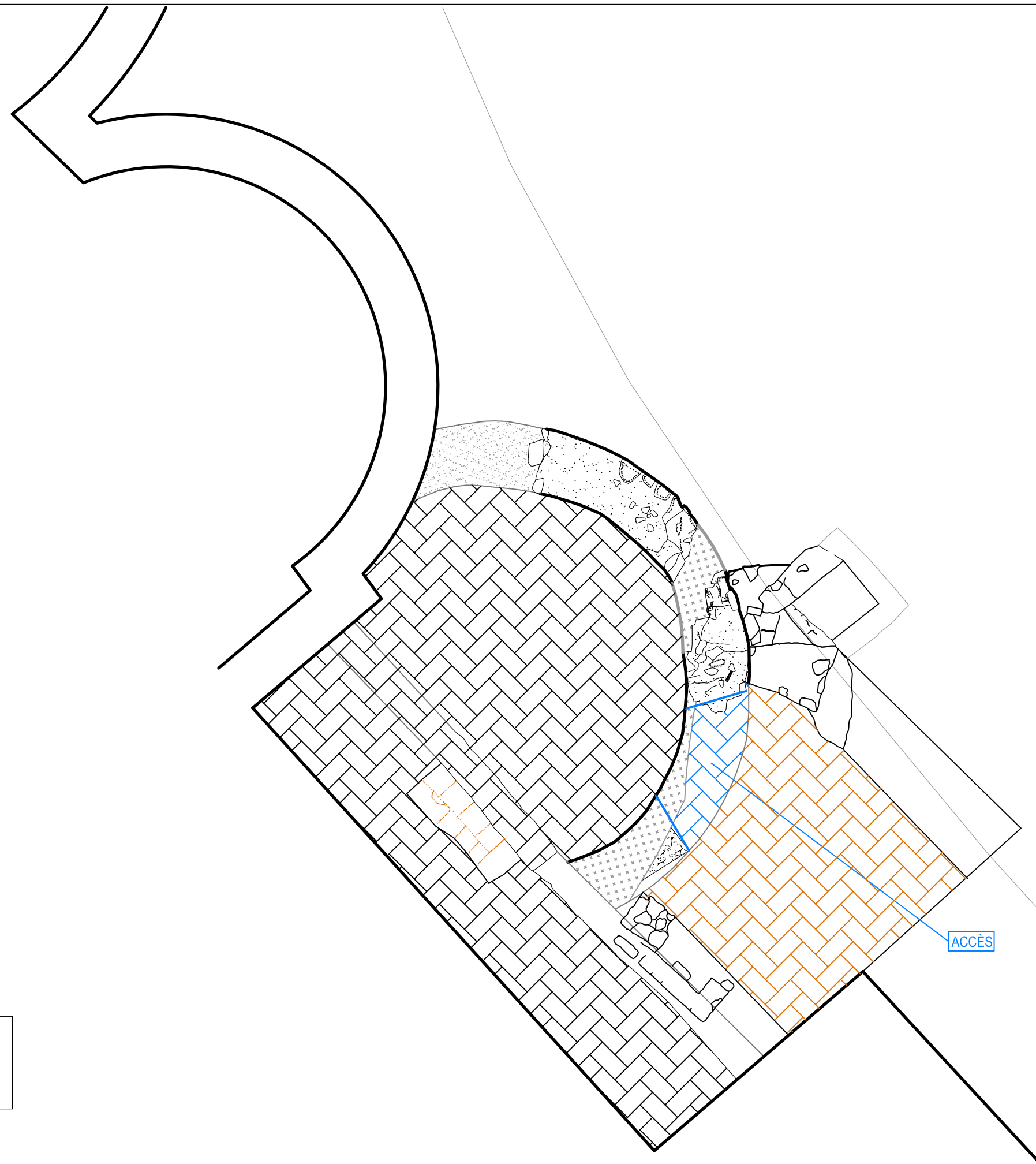
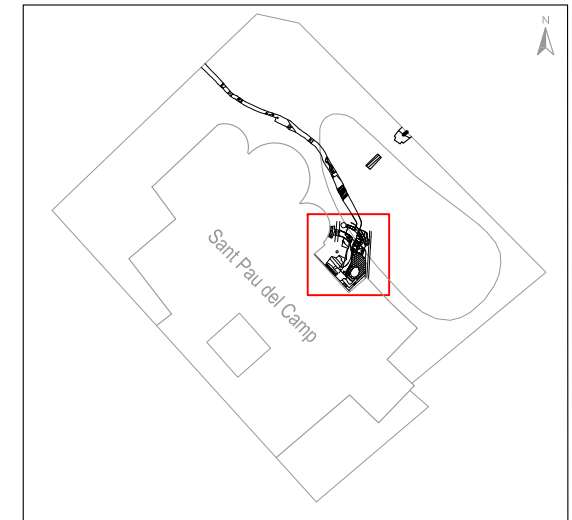







-  MUR VIST CONSERVAT
-  FONAMENTS
-  HIPÒTESIS
-  PAVIMENT CONSERVAT
-  PREPARACIÓ PAVIMENT

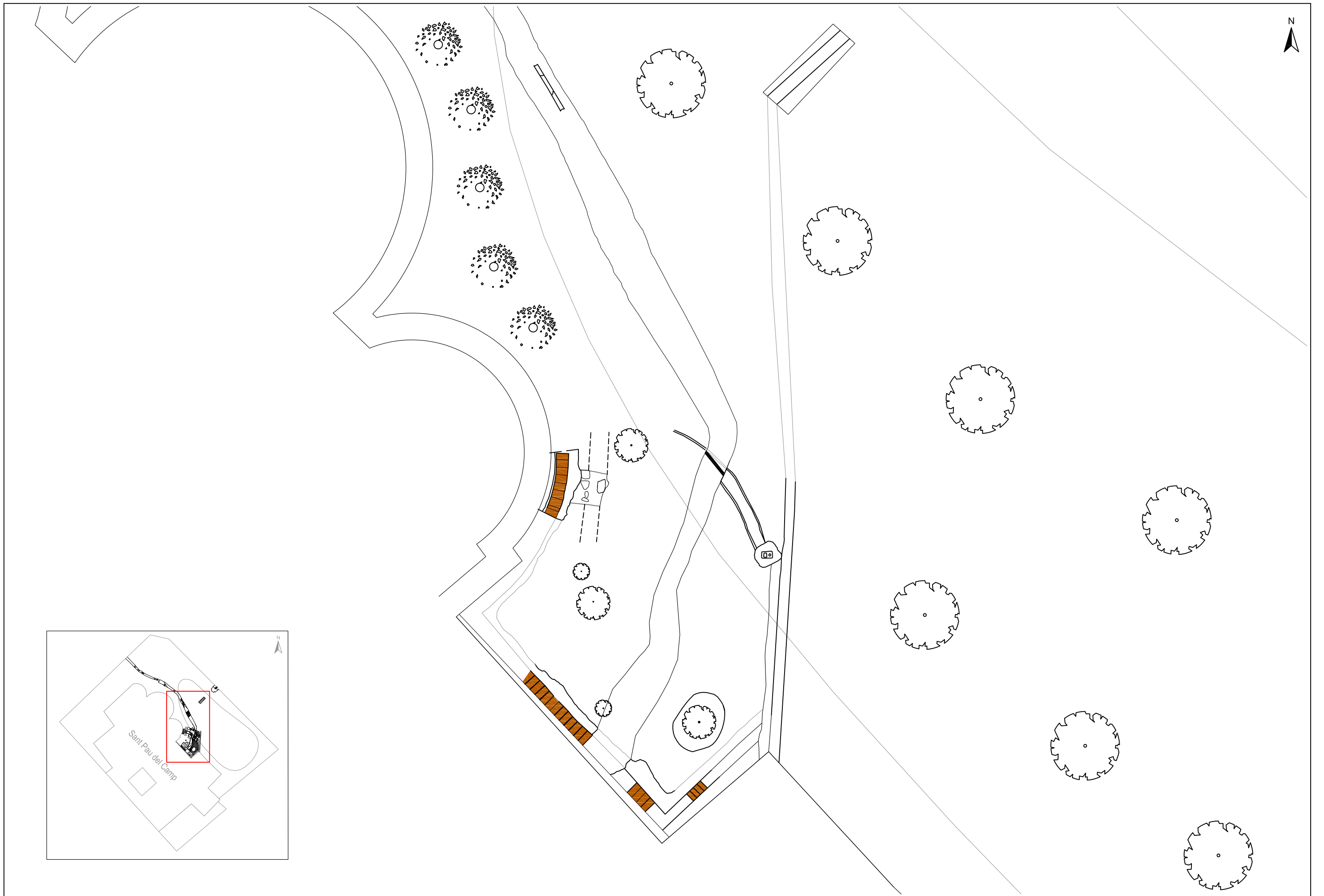






-  MUR VIST CONSERVAT
-  FONAMENTS
-  HIPÒTESIS





A

A'

